

BOLETÍN Meteorológico



Ministerio de Medio Ambiente
Instituto Nacional de Meteorología

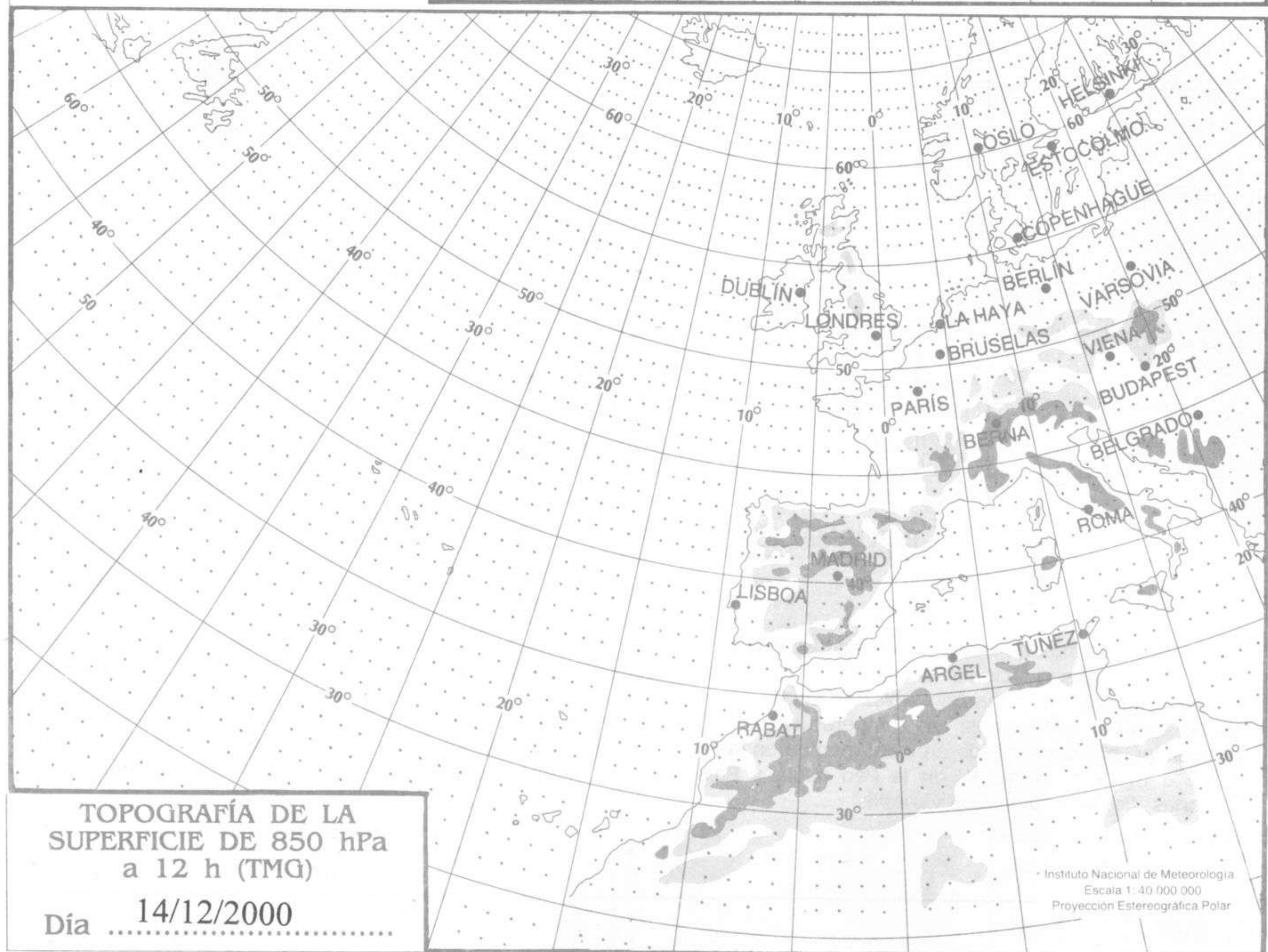
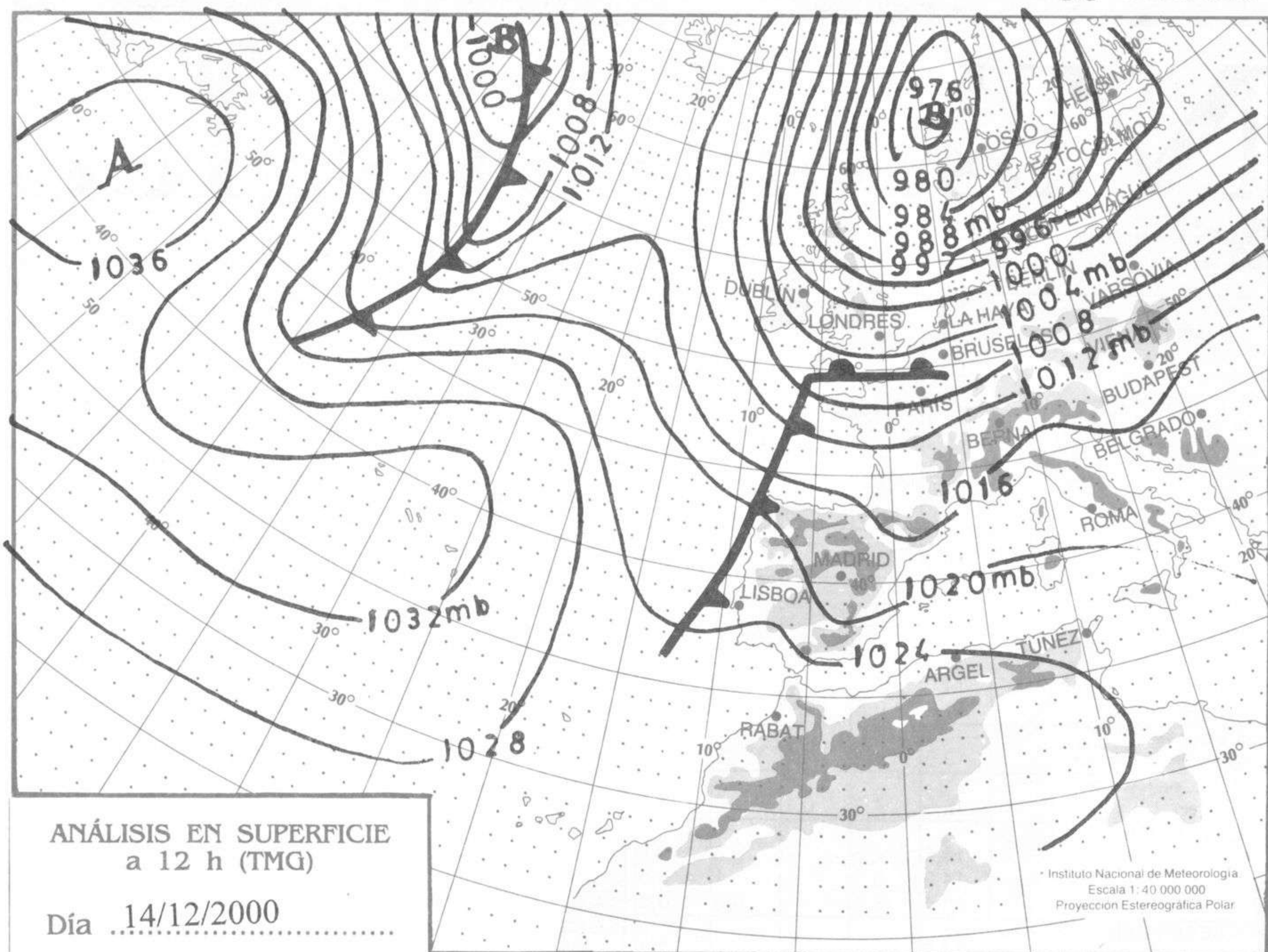
Número 350. Viernes 15 de diciembre de 2000

ESTACIONES	TEMPERATURA °C		PRECIPITACIÓN l/m2		HORAS DE SOL (3)	ESTACIONES	TEMPERATURA °C		PRECIPITACIÓN l/m2		HORAS DE SOL (3)
	MÁX (1)	MÍN (2)	DÍA (1)	NOCHE (2)			MÁX (1)	MÍN (2)	DÍA (1)	NOCHE (2)	
C.A. DE GALICIA						JAÉN	17,0	9,4			-
A CORUÑA	13,1	9,5	2	5	0,1	MÁLAGA	23,5	8,5			7,8
SANTIAGO DE COMPOSTELA	-	-	-	-	-	SEVILLA	14,6	11,8			2,1
LUGO	8,1	3,4	12	2	0,1	CIUDAD A. DE CEUTA					
OURENSE	12,5	5,5	5		0,0	CEUTA	17,9	13,5			6,2
PONTEVEDRA	11,9	6,0	8	0,7	0,1	CIUDAD A. DE MELILLA					
C.A. PRINCIPADO DE ASTURIAS						MELILLA	22,1	13,9			9,2
OVIEDO	11,4	5,1	7	1	0,0	C.A. DE EXTREMADURA					
C.A. DE CANTABRIA						BADAJOS	16,8	8,8	1		1,3
SANTANDER	13,8	8,1	2	5	0,0	MÉRIDA	17,2	8,4	0,9	0,1	-
C.A. DEL PAÍS VASCO						CÁCERES	13,5	5,8			0,1
BILBAO	-	-	-	-	-	C.A. DE CASTILLA Y LEÓN					
SAN SEBASTIÁN	14,6	6,6	3	9	0,0	ÁVILA	12,8	1,1	2	2	1,3
VITORIA	11,8	3,8	0,1	2	0,0	BURGOS	9,1	1,1	1	0,1	0,0
C.A. DE LA RIOJA						LEÓN	9,1	0,5	3		0,0
LOGROÑO	9,5	4,4	0,2	3	-	PALENCIA	7,9	-	1	-	-
C. FORAL DE NAVARRA						SALAMANCA	11,1	1,6	2		1,1
PAMPLONA	12,5	4,9	0,1	3	0,0	SEGOVIA	14,1	1,8	10	4	-
C.A. DE ARAGÓN						SORIA	8,5	1,5	0,6	1	0,1
HUESCA	11,6	4,6		0,3	-	VALLADOLID	10,1	2,4	0,3		0,0
TERUEL	14,9	5,1		1	3,5	ZAMORA	10,5	3,4	1		0,0
ZARAGOZA	16,5	8,1		0,3	0,8	C.A. DE CASTILLA-LA MANCHA					
C.A. DE CATALUÑA						ALBACETE	15,6	-		-	-
BARCELONA	17,5	8,5			3,3	CIUDAD REAL	17,1	8,9			6,6
GIRONA	17,8	7,4			2,9	CUENCA	12,5	5,0		4	0,8
LLEIDA	7,5	4,1			0,0	GUADALAJARA	12,4	5,6		2	1,0
TARRAGONA	19,0	12,6			-	TOLEDO	15,4	8,1	0,2	2	4,6
C.A. DE LES ILLES BALEARS						C. DE MADRID					
PALMA DE MALLORCA	17,1	7,5			5,2	MADRID	12,5	5,9		0,4	2,1
IBIZA	18,1	13,1			-	C.A. DE CANARIAS					
MAHÓN	17,8	11,4			8,0	LAS PALMAS DE GRAN CANARIA	25,5	16,4			8,5
C.A. VALENCIANA						FUERTEVENTURA	21,9	12,8			9,0
ALICANTE	-	10,5	-		7,9	LANZAROTE	22,4	14,6			9,4
CASTELLÓN	15,4	10,1			0,0	SANTA CRUZ DE TENERIFE	23,8	16,9			8,2
VALENCIA	20,5	13,1			1,1	EL HIERRO	23,1	18,6			-
C.A. DE LA REGIÓN DE MURCIA						LA PALMA	23,4	17,4			7,2
MURCIA	22,4	5,5			7,5	NOTA:					
C.A. DE ANDALUCÍA						(1) Las máximas y precipitaciones del día son de 06 a 18 (hora TMG) de ayer.					
ALMERÍA	-	8,5	-		3,4	(2) Las mínimas y precipitaciones de la noche son de 18 de ayer a 06 (hora TMG) de hoy.					
CÁDIZ	19,2	13,8	0,1	0,1	-	(3) Las horas de sol son de ayer.					
CÓRDOBA	14,9	11,4		0,2	7,6	Las unidades utilizadas son: °C para la temperatura y litros por metro cuadrado para la precipitación					
GRANADA	16,4	2,1			7,0	Precipitación: Sin dato es cero. "ip": inapreciable. "-": Información no disponible					
HUELVA	18,0	9,9	0,6		0,5	Temperaturas y horas de sol: "-": Información no disponible					

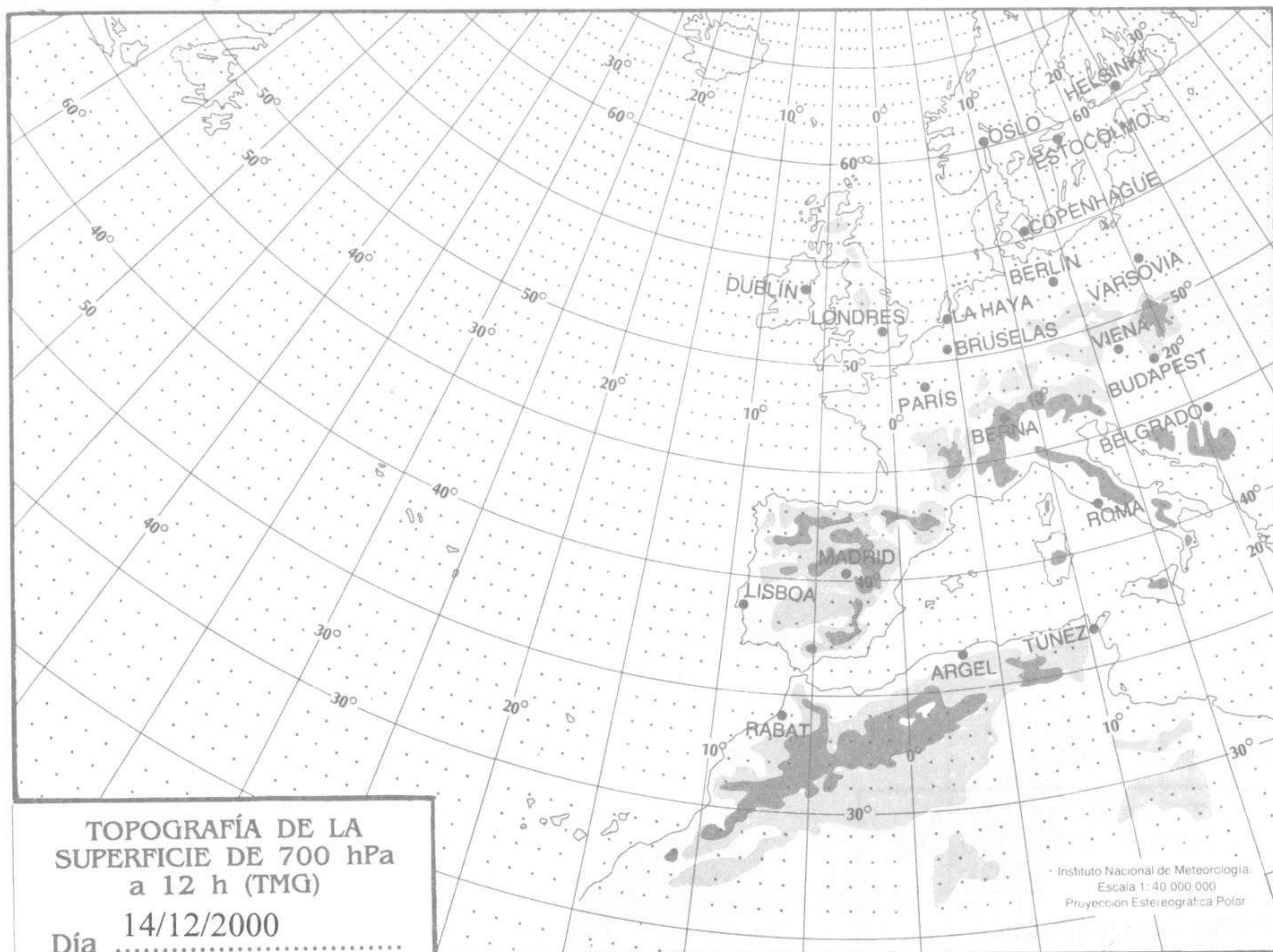
INFORMACIÓN GENERAL A LAS 06 (hora TMG)

Durante las últimas 24 horas los cielos han estado con intervalos nubosos en el litoral mediterráneo y Baleares y muy nubosos con precipitaciones débiles en el resto de la Península, mejorando algo de madrugada. En Canarias estuvo despejado. Ayer se formaron nieblas en las Rías Bajas, Andalucía, interior de Cataluña, Alto Ebro y Baleares y hoy sólo en las tres primeras zonas. Las temperaturas mínimas han descendido de forma moderada a notable en la mitad NW peninsular, han aumentado en igual medida en la mitad SE y no han variado en los archipiélagos. Han soplado vientos flojos a moderados del W en la Península y Baleares, con alguna racha fuerte esta noche en el Cantábrico. En Canarias, flojos de dirección variable.

© Ministerio de Medio Ambiente. Prohibida su reproducción total o parcial por cualquier medio sin autorización expresa por escrito. Instituto Nacional de Meteorología. Camino de las Moreras, s/n. Ciudad Universitaria. 28040 NIPPO: 310-00-007-2



hPa
60
50
40
30
20
10
0
-10
-20
-30
-40
-50
-60



hPa
60
50
40
30
20
10
0
-10
-20
-30
-40
-50
-60

