

BOLETÍN Meteorológico



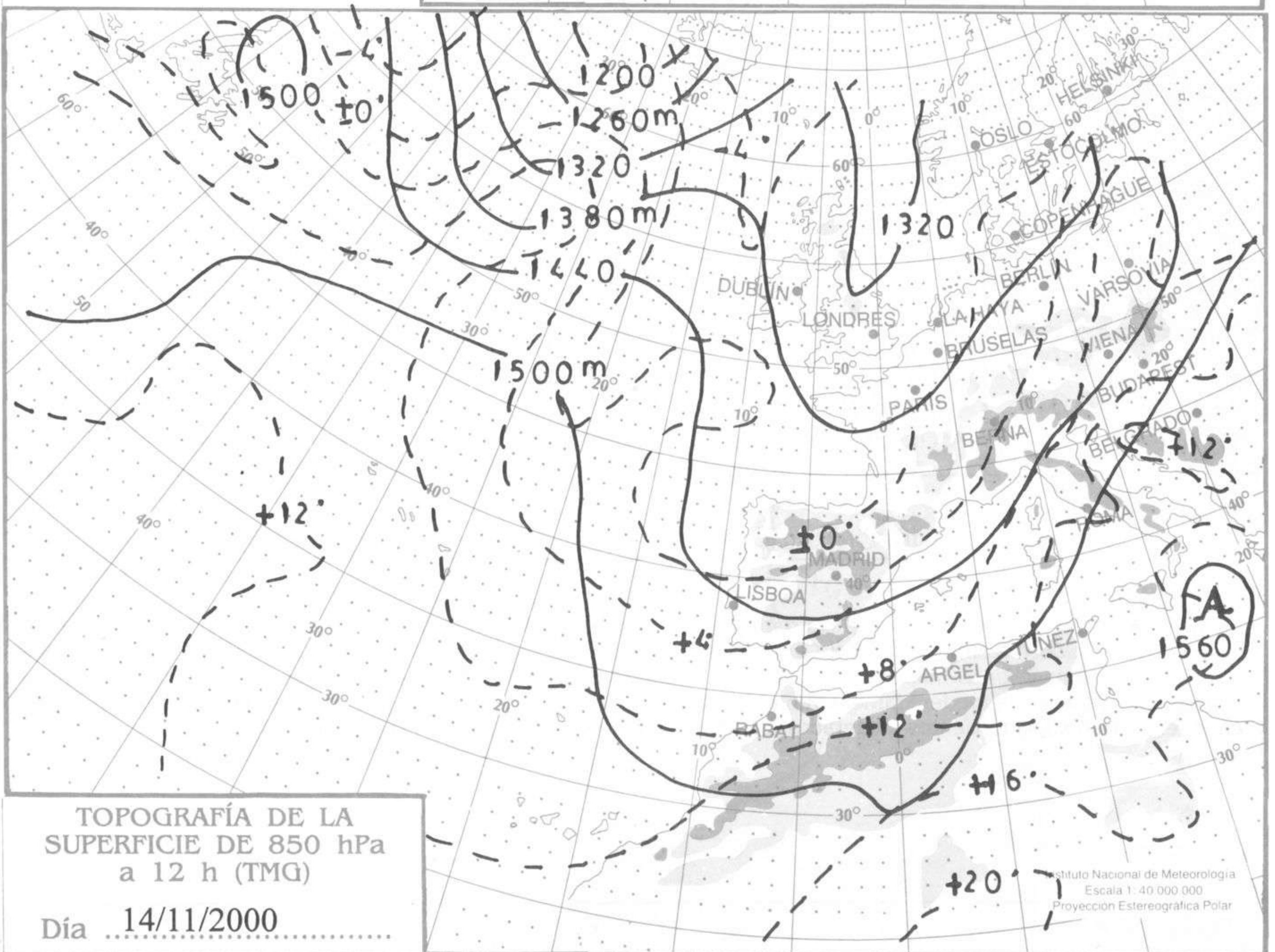
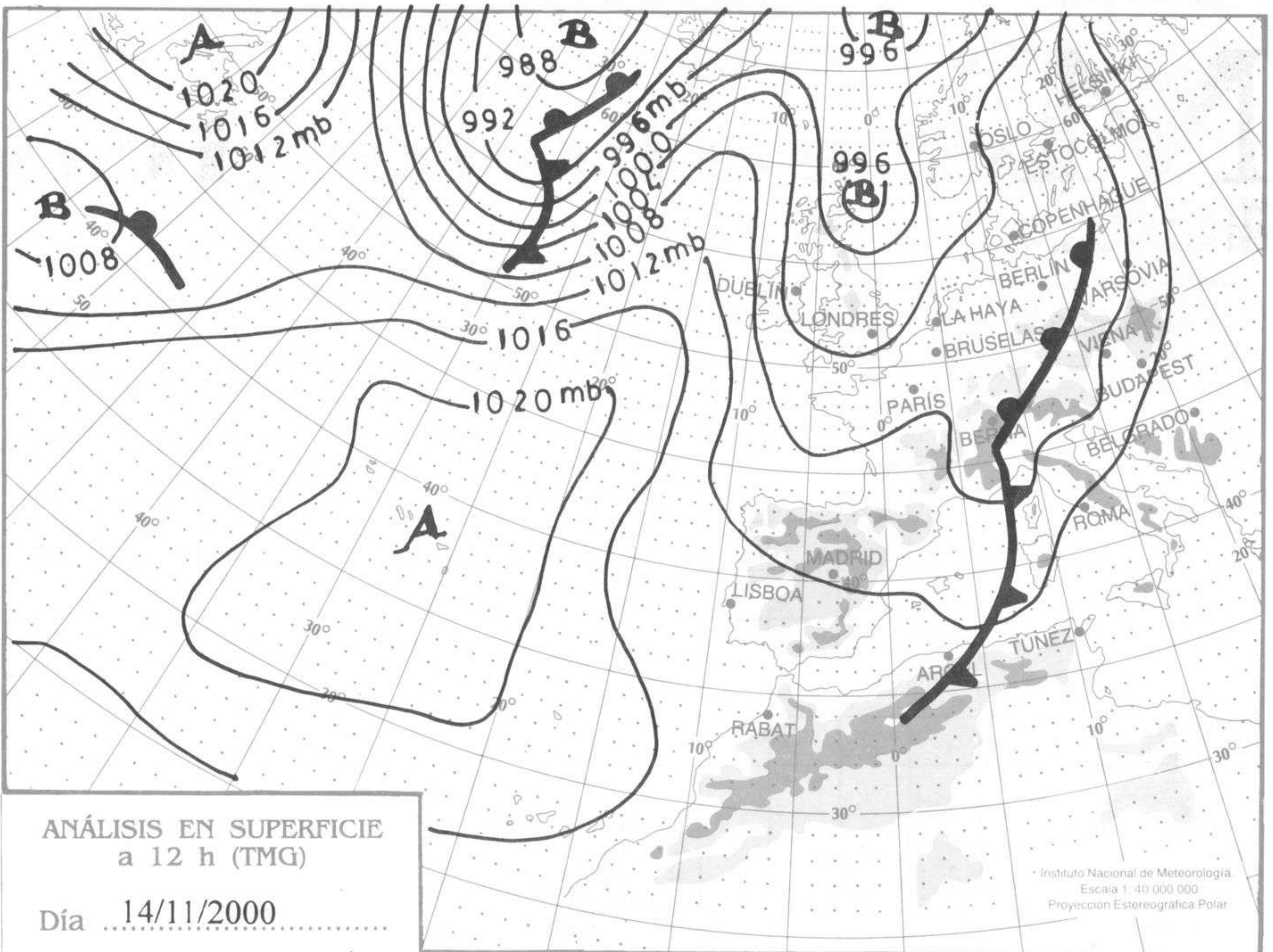
Ministerio de Medio Ambiente
Instituto Nacional de Meteorología

Número 320. Miércoles 15 de noviembre de 2000

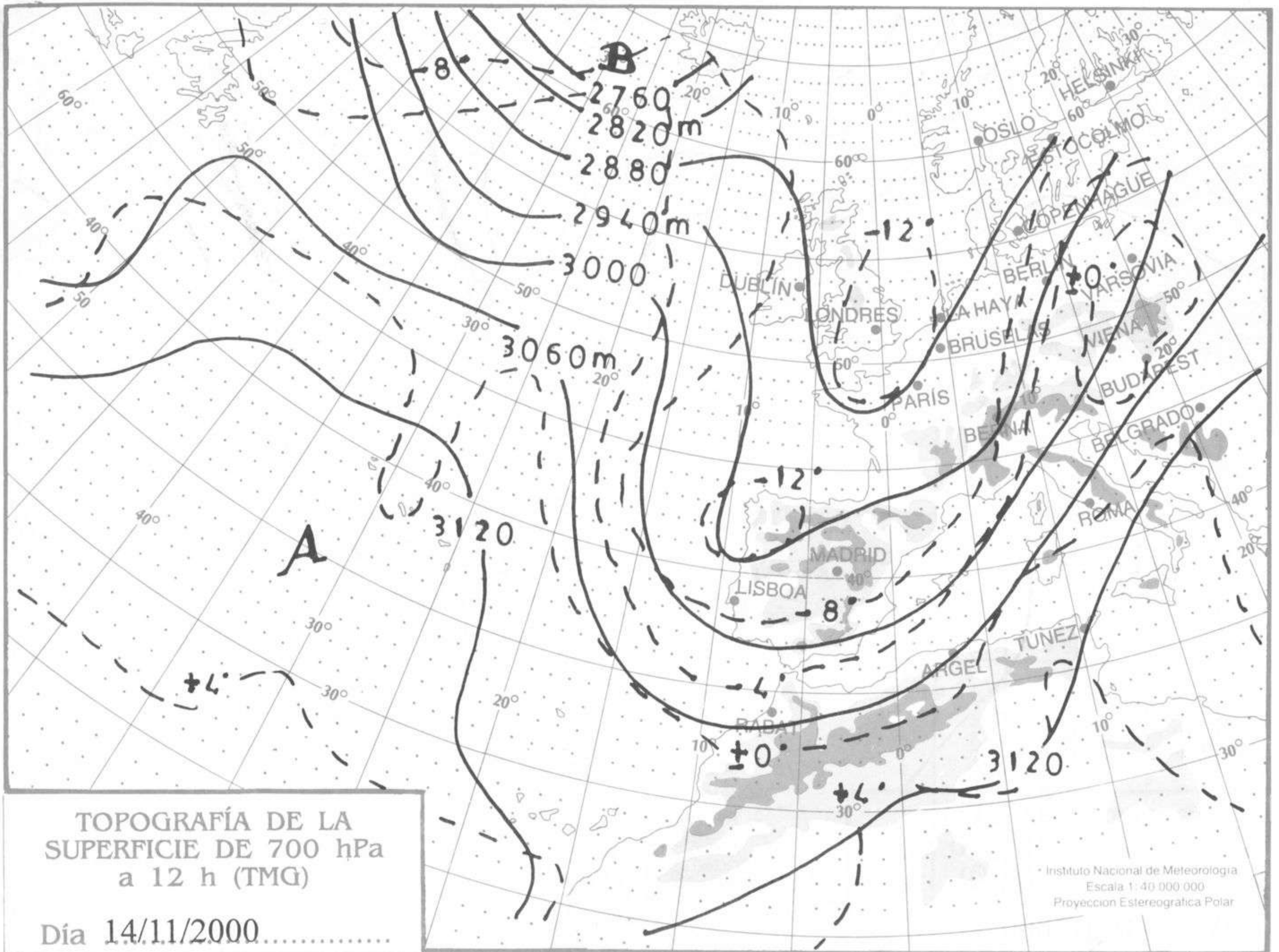
ESTACIONES	TEMPERATURA °C		PRECIPITACIÓN l/m2		HORAS DE SOL (3)	ESTACIONES	TEMPERATURA °C		PRECIPITACIÓN l/m2		HORAS DE SOL (3)
	MÁX (1)	MÍN (2)	DÍA (1)	NOCHE (2)			MÁX (1)	MÍN (2)	DÍA (1)	NOCHE (2)	
C.A. DE GALICIA						JAÉN	11,9	7,5			-
A CORUÑA	12,1	6,5			5,9	MÁLAGA	17,8	-			-
SANTIAGO DE COMPOSTELA	11,0	- 0,1	1		3,6	SEVILLA	16,1	10,4		3	4,9
LUGO	7,6	- 2,2	0,8	0,5	4,4	CIUDAD A. DE CEUTA					
OURENSE	15,2	1,4	0,8		6,5	CEUTA	15,8	12,9	0,4		1,7
PONTEVEDRA	11,6	3,1			5,5	CIUDAD A. DE MELILLA					
C.A. PRINCIPADO DE ASTURIAS						MELILLA	17,4	13,4	0,5	15	0,9
OVIEDO	11,4	3,1			6,8	C.A. DE EXTREMADURA					
C.A. DE CANTABRIA						BADAJOS	13,1	6,9	0,8		1,0
SANTANDER	13,1	7,8	6	7	7,5	MÉRIDA	13,6	8,4	7	0,2	-
C.A. DEL PAÍS VASCO						CÁCERES	10,5	5,8	1		1,5
BILBAO	13,5	0,4			6,3	C.A. DE CASTILLA Y LEÓN					
SAN SEBASTIÁN	11,9	4,9			4,3	ÁVILA	6,5	0,1		1	1,9
VITORIA	9,8	- 2,9			6,8	BURGOS	5,4	- 3,6			0,2
C.A. DE LA RIOJA						LEÓN	7,4	- 2,2			3,6
LOGROÑO	11,5	1,9			4,5	PALENCIA	4,8	- 3,6			-
C. FORAL DE NAVARRA						SALAMANCA	7,4	- 1,9	5		0,2
PAMPLONA	11,4	1,9			2,8	SEGOVIA	6,5	- 1,1	4	5	1,8
C.A. DE ARAGÓN						SORIA	6,5	0,0			3,5
HUESCA	10,9	3,8			-	VALLADOLID	7,4	- 0,4			0,2
TERUEL	11,9	- 1,4			7,4	ZAMORA	7,5	- 0,2	0,6		0,0
ZARAGOZA	14,4	4,4			7,5	C.A. DE CASTILLA-LA MANCHA					
C.A. DE CATALUÑA						ALBACETE	-	3,4			6,3
BARCELONA	16,5	6,4			8,5	CIUDAD REAL	12,1	3,1			2,6
GIRONA	15,1	4,1			7,8	CUENCA	8,4	- 0,4			4,4
LLEIDA	15,1	2,1			9,0	GUADALAJARA	10,4	- 0,9			0,5
TARRAGONA	17,8	9,9			-	TOLEDO	11,9	2,4			5,1
C.A. DE LES ILLES BALEARS						C. DE MADRID					
PALMA DE MALLORCA	18,4	5,4			7,9	MADRID	9,9	1,0			2,1
IBIZA	18,9	9,5			-	C.A. DE CANARIAS					
MAHÓN	18,5	12,4	0,5	0,3	4,8	LAS PALMAS DE GRAN CANARIA	24,2	16,4		2	9,0
C.A. VALENCIANA						FUERTEVENTURA	22,1	16,4		3	8,5
ALICANTE	19,9	11,6			8,6	LANZAROTE	21,4	17,1	4	4	3,0
CASTELLÓN	17,9	10,5			9,1	SANTA CRUZ DE TENERIFE	24,4	18,2			8,8
VALENCIA	17,6	7,9			7,8	EL HIERRO	23,8	17,9	0,5	4	-
C.A. DE LA REGIÓN DE MURCIA						LA PALMA	24,1	17,9		24	5,8
MURCIA	18,9	9,1			8,7	NOTA:					
C.A. DE ANDALUCÍA						(1) Las máximas y precipitaciones del día son de 06 a 18 (hora TMG) de ayer.					
ALMERÍA	17,9	12,1			8,0	(2) Las mínimas y precipitaciones de la noche son de 18 de ayer a 06 (hora TMG) de hoy.					
CÁDIZ	-	11,4		18	-	(3) Las horas de sol son de ayer.					
CÓRDOBA	15,5	9,9		0,2	5,1	Las unidades utilizadas son: °C para la temperatura y litros por metro cuadrado para la precipitación					
GRANADA	14,1	6,4		0,3	6,4	Precipitación: Sin dato es cero. "ip": Inapreciable. "-": Información no disponible					
HUELVA	-	9,8		2	5,8	Temperaturas y horas de sol: "-": Información no disponible					

INFORMACIÓN GENERAL A LAS 06 (hora TMG)

En las últimas 24 horas ha estado nuboso o muy nuboso con precipitaciones débiles dispersas en toda España, siendo tormentosas y algo más intensas en el Cantábrico y área del Estrecho. Se han formado nieblas en Galicia y ambas mesetas. Las temperaturas máximas descendieron ligeramente excepto en Levante, donde no variaron. Las mínimas han descendido ligera a moderadamente en el Norte Peninsular y Baleares, y han subido ligeramente o no han variado en el resto. Han soplado vientos moderados del W en Levante y de componente N en Canarias.



hPa



hPa

