

M B O L E T Í N

Meteorológico

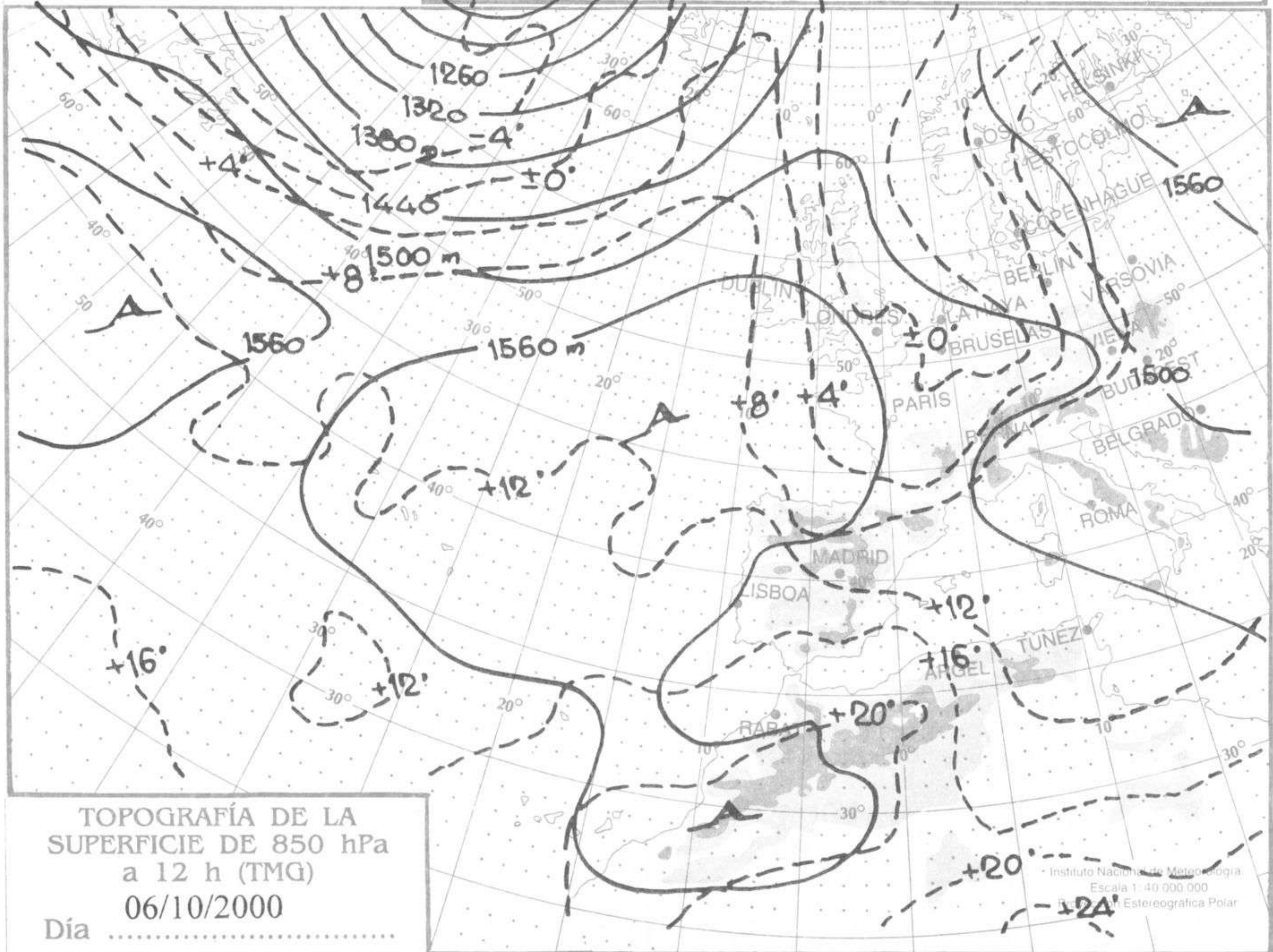
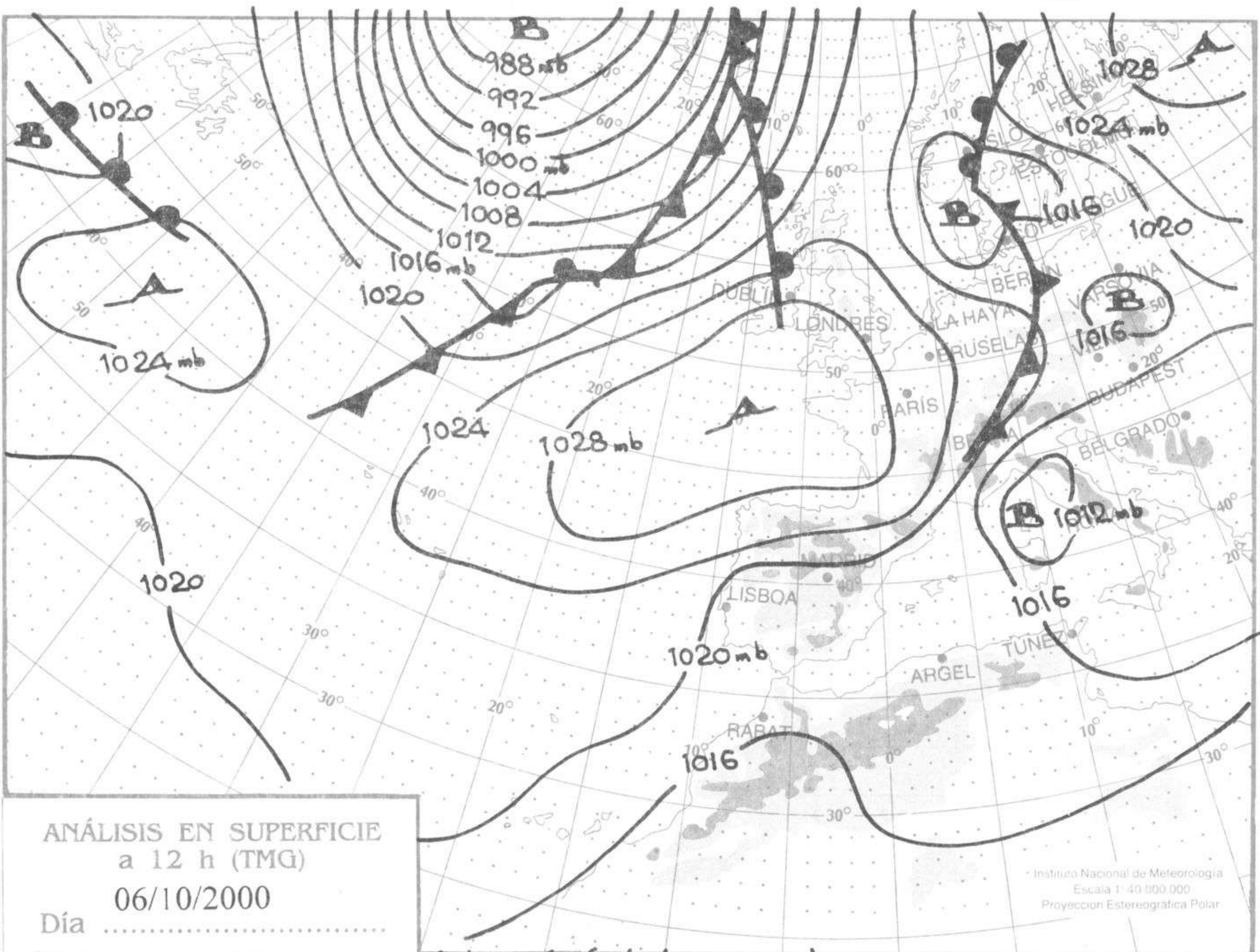
Ministerio de Medio Ambiente
Instituto Nacional de Meteorología

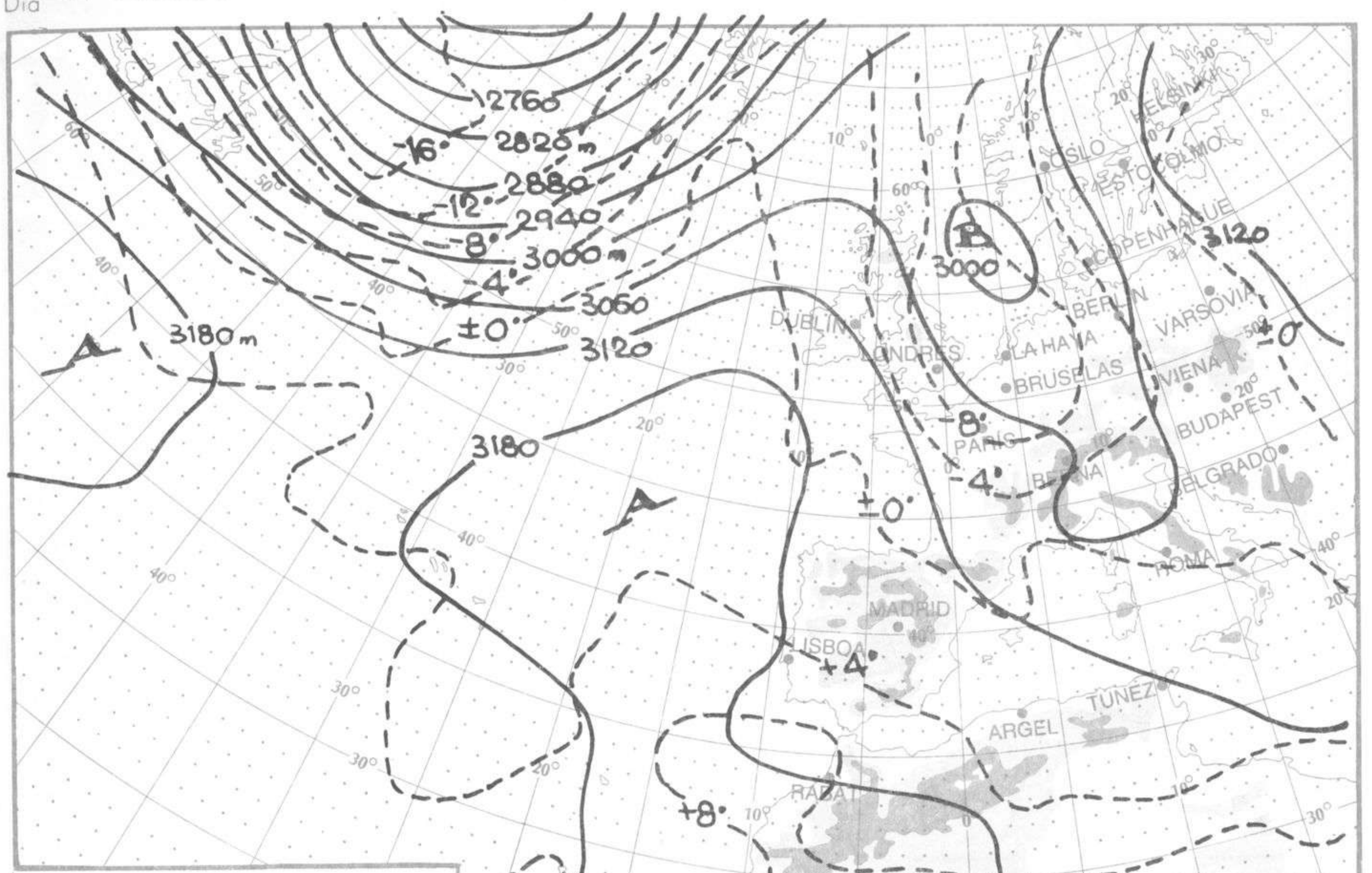
Número 281. Sábado 7 de octubre de 2000

ESTACIONES	TEMPERATURA °C		PRECIPITACIÓN l/m2		HORAS DE SOL (3)	ESTACIONES	TEMPERATURA °C		PRECIPITACIÓN l/m2		HORAS DE SOL (3)
	MÁX (1)	MÍN (2)	DÍA (1)	NOCHE (2)			MÁX (1)	MÍN (2)	DÍA (1)	NOCHE (2)	
C.A. DE GALICIA						JAÉN	26,8	16,1			-
A CORUÑA	19,8	12,9			9,5	MÁLAGA	25,5	16,2			10,2
SANTIAGO DE COMPOSTELA	18,5	8,8			-	SEVILLA	30,9	15,1			8,9
LUGO	18,6	3,9			9,3	CIUDAD A. DE CEUTA					
OURENSE	-	-			-	CEUTA	21,8	19,2			-
PONTEVEDRA	22,6	9,9			9,8	CIUDAD A. DE MELILLA					
C.A. PRINCIPADO DE ASTURIAS						MELILLA	23,9	18,4			7,1
OVIEDO	17,9	7,5	0,1		6,9	C.A. DE EXTREMADURA					
C.A. DE CANTABRIA						BADAJOS	30,1	11,4			10,1
SANTANDER	18,1	11,4			2,5	MÉRIDA	31,9	-			-
C.A. DEL PAÍS VASCO						CÁCERES	25,9	11,8			9,7
BILBAO	18,5	6,9	0,4		3,6	C.A. DE CASTILLA Y LEÓN					
SAN SEBASTIÁN	15,9	8,9			7,3	ÁVILA	18,1	2,5			5,2
VITORIA	17,1	2,9			4,4	BURGOS	16,0	4,5			5,3
C.A. DE LA RIOJA						LEÓN	18,8	2,9			10,2
LOGROÑO	19,4	7,9			5,5	PALENCIA	16,4	4,9			-
C. FORAL DE NAVARRA						SALAMANCA	19,8	3,1			8,8
PAMPLONA	15,1	7,4			-	SEGOVIA	19,8	3,1			5,5
C.A. DE ARAGÓN						SORIA	17,5	5,1			9,9
HUESCA	22,6	6,4			-	VALLADOLID	18,9	5,0			8,1
TERUEL	19,9	1,1			8,9	ZAMORA	19,9	3,8			8,6
ZARAGOZA	20,4	11,4			9,4	C.A. DE CASTILLA-LA MANCHA					
C.A. DE CATALUÑA						ALBACETE	24,5	13,5			7,4
BARCELONA	24,1	12,4			6,8	CIUDAD REAL	25,1	10,9			9,7
GIRONA	22,1	8,1			2,3	CUENCA	22,9	3,4			9,1
LLEIDA	24,8	6,1			9,4	GUADALAJARA	24,6	1,6			-
TARRAGONA	-	12,6			-	TOLEDO	25,8	9,1			9,6
C.A. DE LES ILLES BALEARS						C. DE MADRID					
PALMA DE MALLORCA	20,9	14,1	4		1,0	MADRID	24,4	5,5			10,0
IBIZA	24,1	16,6			-	C.A. DE CANARIAS					
MAHÓN	21,4	16,8			2,2	LAS PALMAS DE GRAN CANARIA	28,6	20,4			10,0
C.A. VALENCIANA						FUERTEVENTURA	26,4	20,1			10,2
ALICANTE	24,9	18,9			9,1	LANZAROTE	27,9	22,5			10,3
CASTELLÓN	24,9	14,9			9,4	SANTA CRUZ DE TENERIFE	28,8	20,4			9,9
VALENCIA	25,1	14,5			6,2	EL HIERRO	24,2	21,5			-
C.A. DE LA REGIÓN DE MURCIA						LA PALMA	26,6	21,0			6,5
MURCIA	26,5	18,9			-	NOTA:					
C.A. DE ANDALUCÍA						(1) Las máximas y precipitaciones del día son de 06 a 18 (hora TMG) de ayer.					
ALMERÍA	27,9	18,8			9,9	(2) Las mínimas y precipitaciones de la noche son de 18 de ayer a 06 (hora TMG) de hoy.					
CÁDIZ	24,0	19,9			-	(3) Las horas de sol son de ayer.					
CÓRDOBA	31,6	13,9			10,0	Las unidades utilizadas son: °C para la temperatura y litros por metro cuadrado para la precipitación					
GRANADA	28,5	10,5			10,0	Precipitación: Sin dato es cero. "ip": inapreciable. "-": Información no disponible					
HUELVA	-	17,1			9,5	Temperaturas y horas de sol: "-": Información no disponible					

INFORMACIÓN GENERAL A LAS 06 (hora TMG)

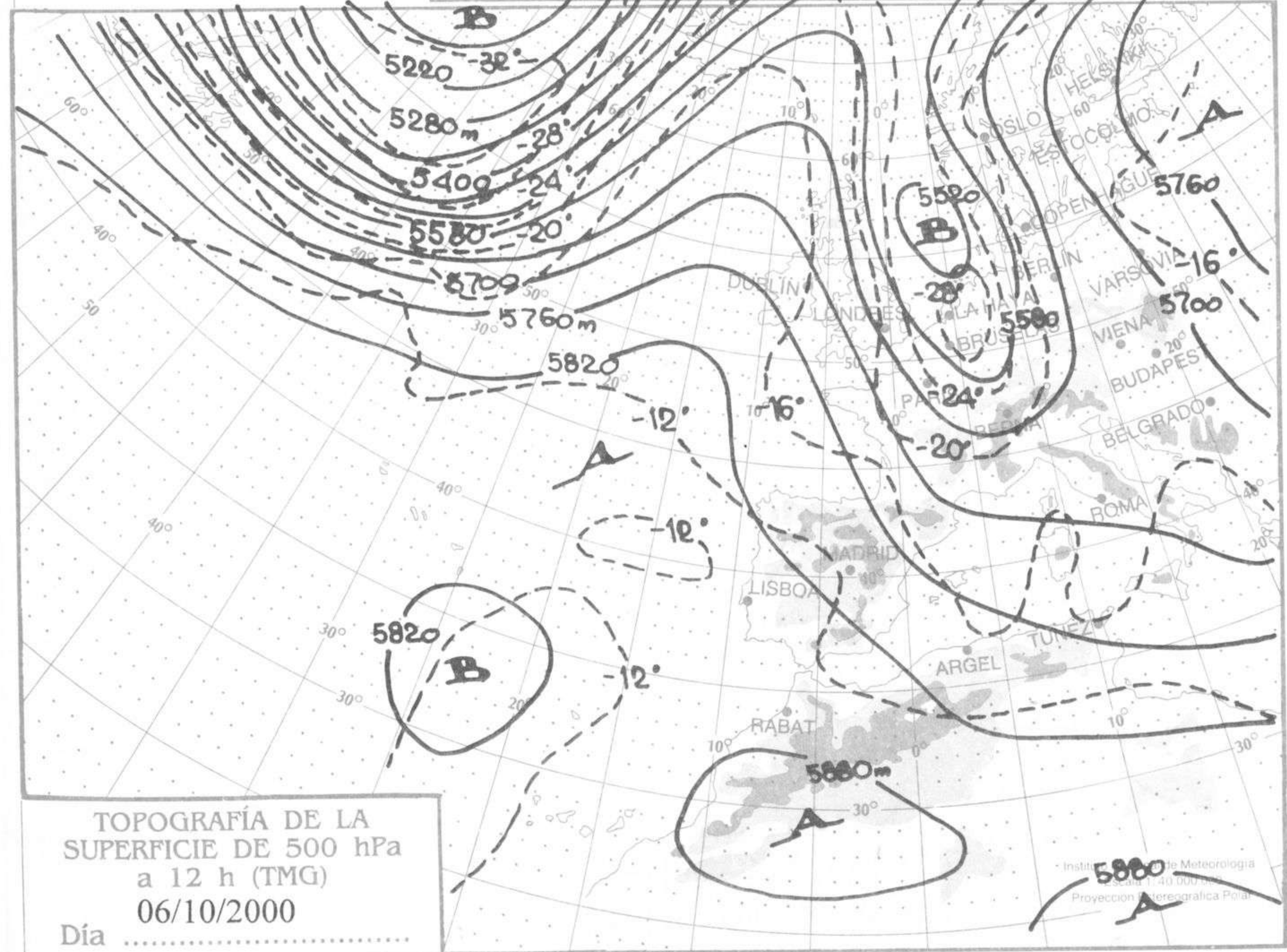
En las últimas 24 horas se han producido chubascos moderados en puntos de Cataluña y en Baleares donde además fueron tormentosos. En el tercio norte se produjeron precipitaciones débiles. En el resto de la mitad norte, área del Estrecho y norte de Canarias hubo intervalos nubosos. En el resto predominaron los cielos poco nuboso o despejados. Hubo brumas en Galicia, Cantábrico y litoral mediterráneo. Las temperaturas mínimas han descendido en la Península excepto en las comunidades levantinas y Andalucía donde han ascendido ligeramente. En los archipiélagos se han mantenido sin cambios. Los vientos han sido moderados del NE en el litoral gallego, en Canarias y Baleares, del NW en el valle del Ebro y entre moderados y fuertes del componente N en el norte de Gerona.





TOPOGRAFÍA DE LA SUPERFICIE DE 700 hPa a 12 h (TMG) 06/10/2000

Día



TOPOGRAFÍA DE LA SUPERFICIE DE 500 hPa a 12 h (TMG) 06/10/2000

Día

