

BOLETÍN Meteorológico

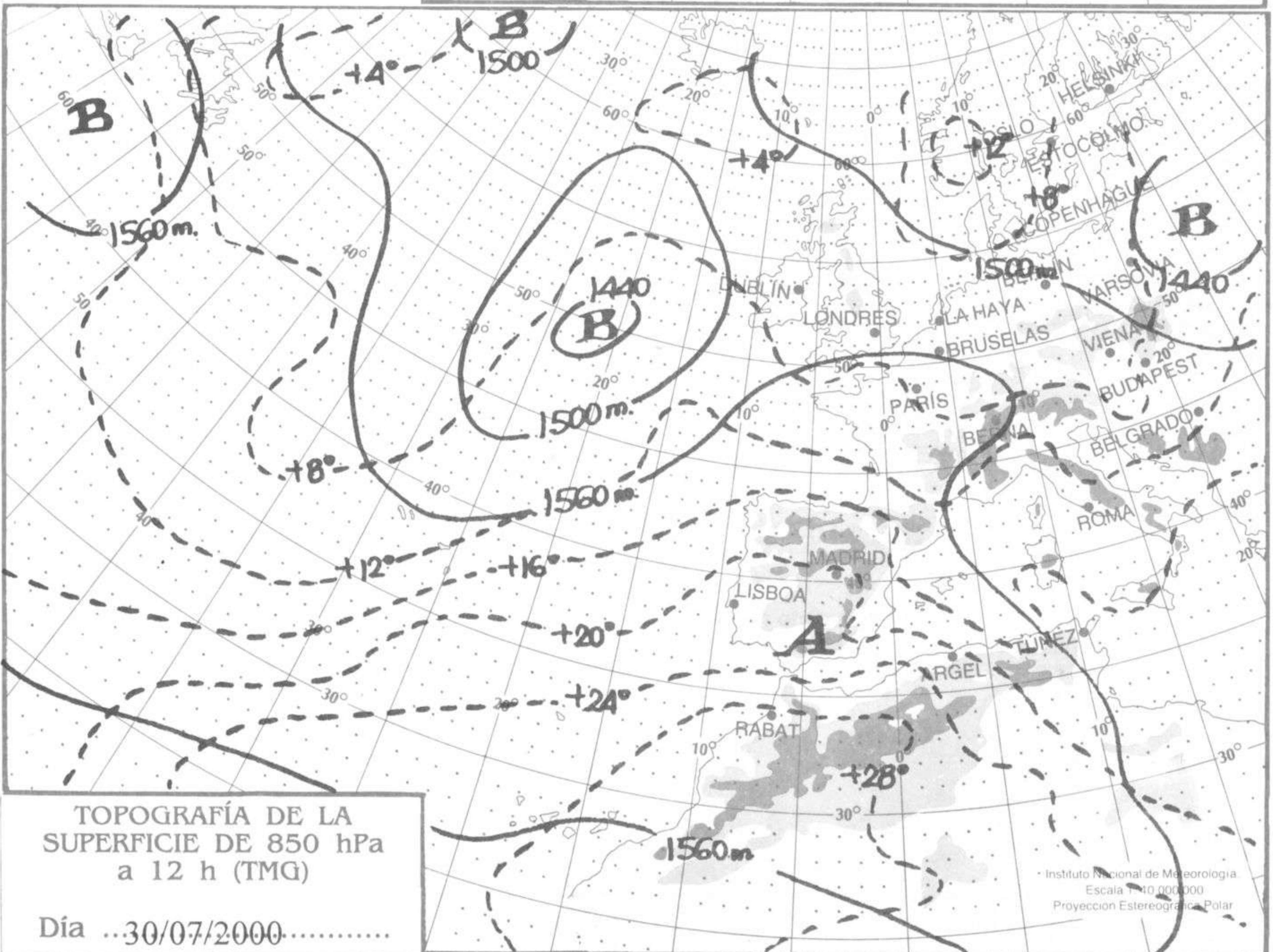
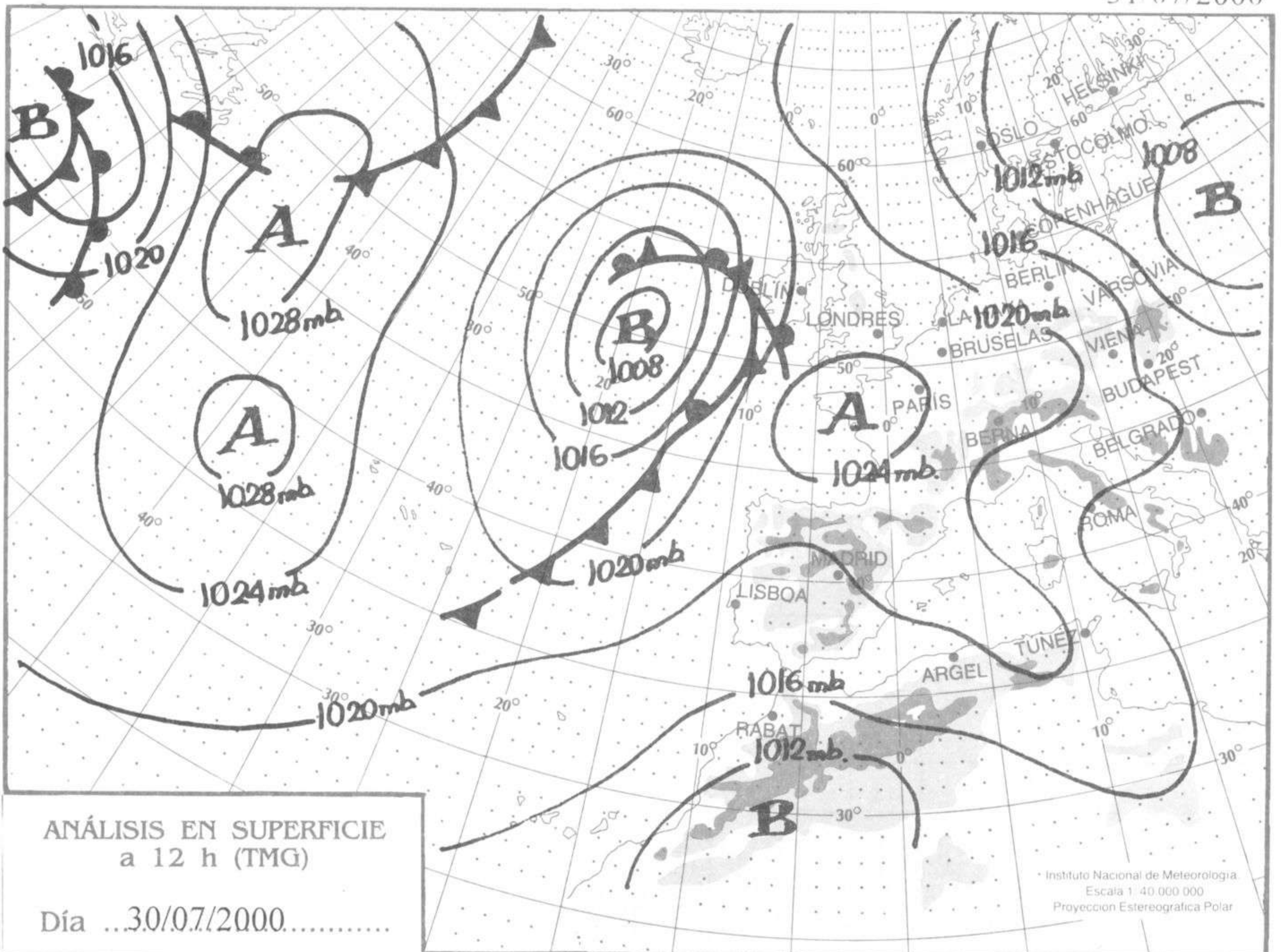
Ministerio de Medio Ambiente
Instituto Nacional de Meteorología

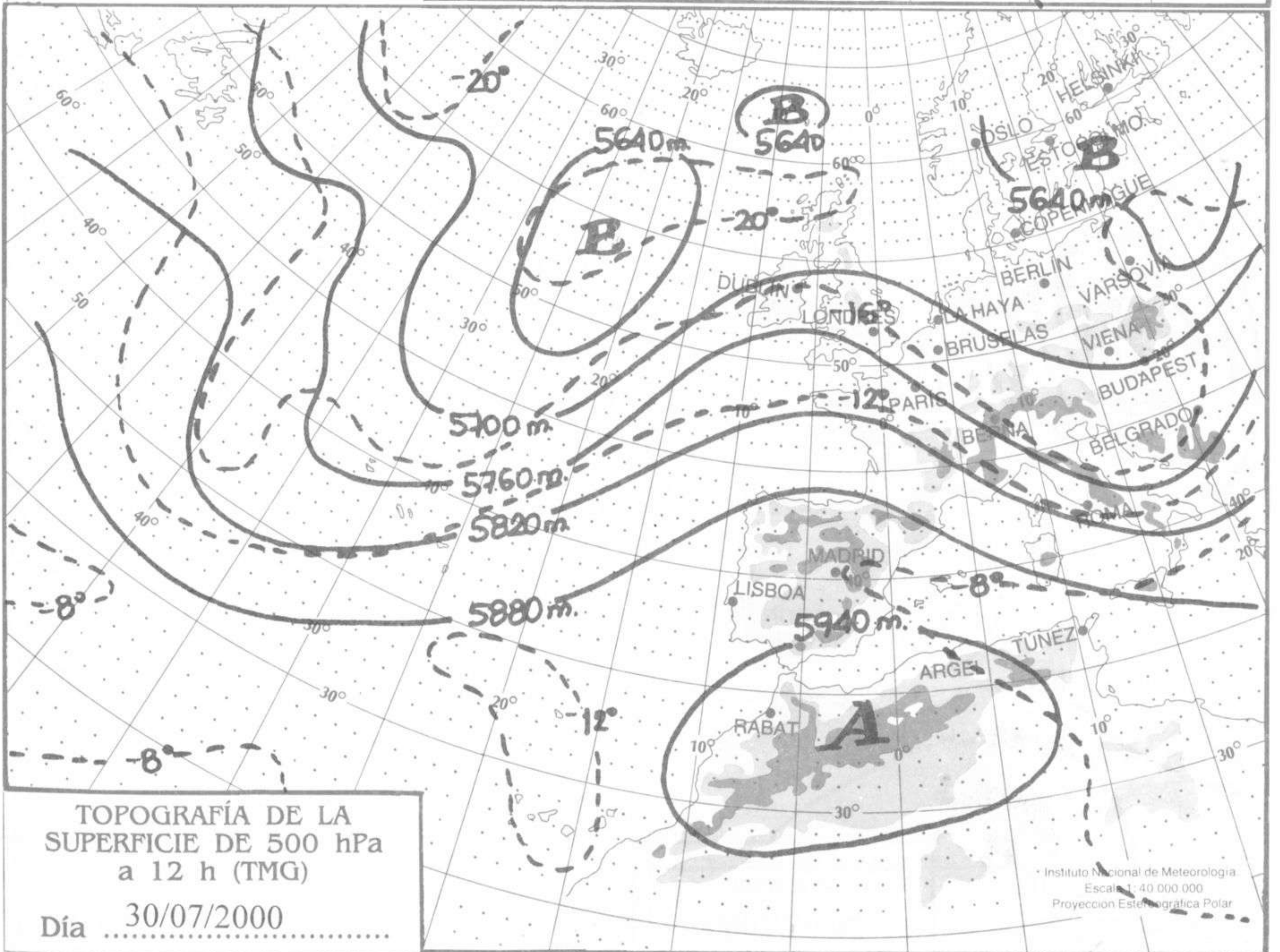
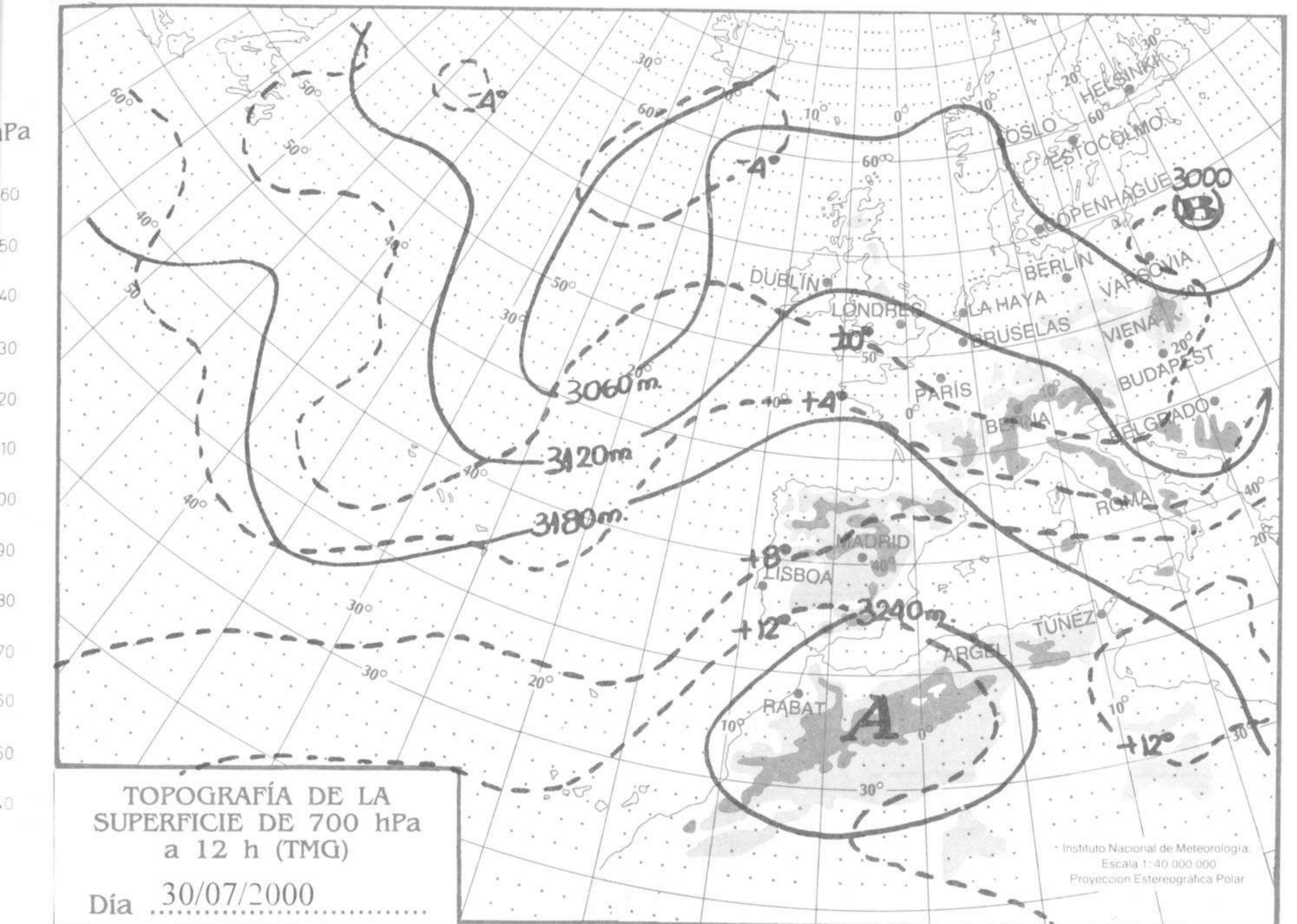
Número 213. Lunes 31 de julio de 2000

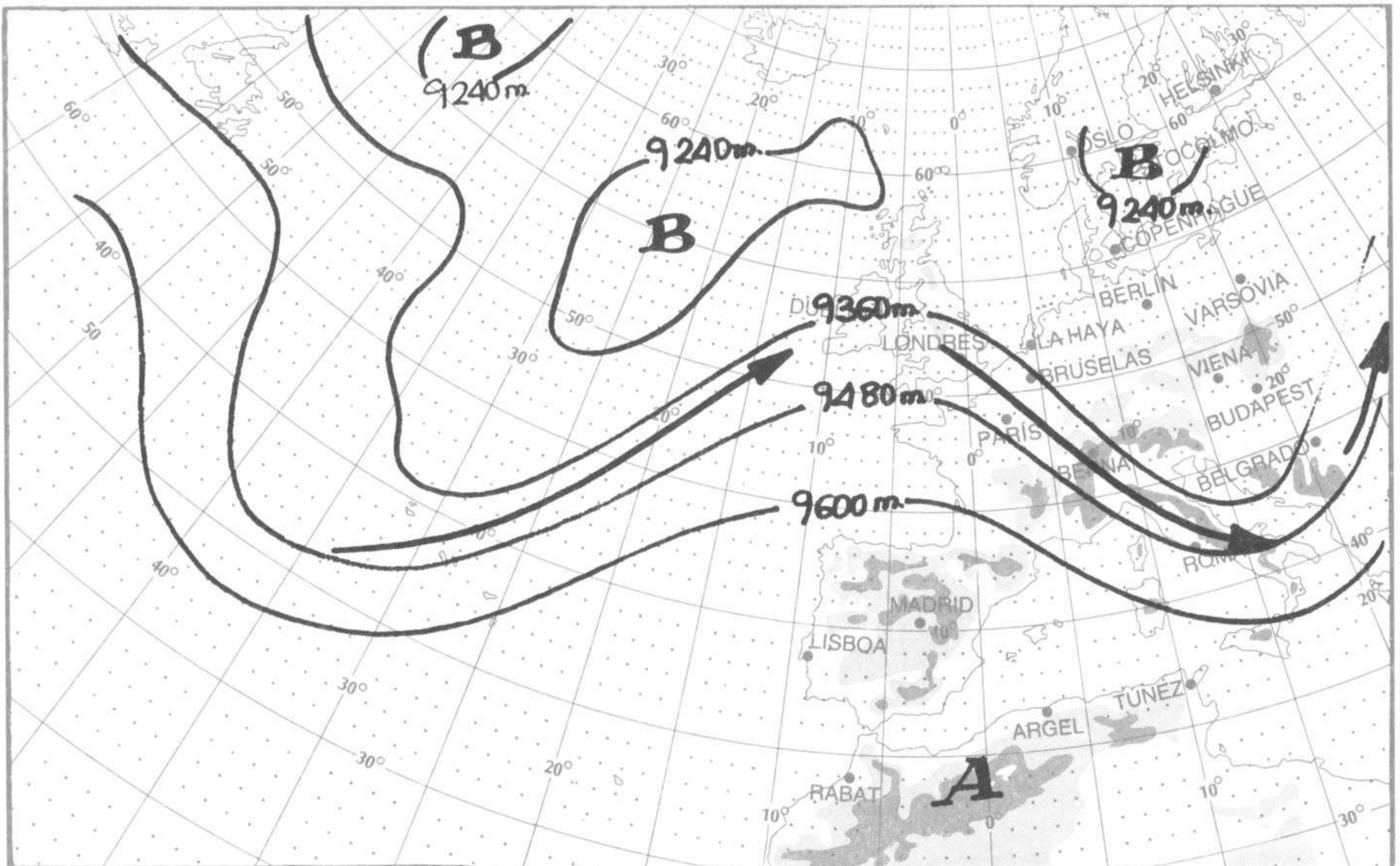
ESTACIONES	TEMPERATURA °C		PRECIPITACIÓN l/m2		HORAS DE SOL (3)	ESTACIONES	TEMPERATURA °C		PRECIPITACIÓN l/m2		HORAS DE SOL (3)
	MÁX (1)	MÍN (2)	DÍA (1)	NOCHE (2)			MÁX (1)	MÍN (2)	DÍA (1)	NOCHE (2)	
C.A. DE GALICIA						JAÉN	34,8	24,9			-
A CORUÑA	24,9	17,4				MÁLAGA	30,6	19,1			12,7
SANTIAGO DE COMPOSTELA	31,4	14,5				SEVILLA	39,6	23,9			12,0
LUGO	28,1	13,9				CIUDAD A. DE CEUTA					
OURENSE	36,4	16,4				CEUTA	25,0	21,4			1,1
PONTEVEDRA	29,5	16,8				CIUDAD A. DE MELILLA					
C.A. PRINCIPADO DE ASTURIAS						MELILLA	26,4	23,4			0,0
OVIEDO	25,5	15,9			9,0	C.A. DE EXTREMADURA					
C.A. DE CANTABRIA						BADAJOS	40,5	21,1			13,4
SANTANDER	22,4	17,4			13,7	MÉRIDA	40,9	20,0			-
C.A. DEL PAÍS VASCO						CÁCERES	38,9	22,8			12,9
BILBAO	26,5	15,6			12,5	C.A. DE CASTILLA Y LEÓN					
SAN SEBASTIÁN	21,8	16,9			13,7	ÁVILA	32,4	16,5			10,7
VITORIA	29,1	12,1			12,3	BURGOS	32,1	11,9			13,1
C.A. DE LA RIOJA						LEÓN	31,5	16,4			13,6
LOGROÑO	33,5	16,4			13,3	PALENCIA	-	-			-
C. FORAL DE NAVARRA						SALAMANCA	34,6	13,4			12,9
PAMPLONA	31,1	14,8			13,3	SEGOVIA	35,9	19,4			13,3
C.A. DE ARAGÓN						SORIA	-	14,5			12,9
HUESCA	31,1	18,1			-	VALLADOLID	35,8	15,9			13,6
TERUEL	34,1	15,1			12,3	ZAMORA	34,5	16,8			12,7
ZARAGOZA	33,4	21,5			-	C.A. DE CASTILLA-LA MANCHA					
C.A. DE CATALUÑA						ALBACETE	32,5	18,5			12,8
BARCELONA	28,6	20,1			9,8	CIUDAD REAL	39,1	20,5			11,8
GIRONA	28,8	17,4			7,6	CUENCA	33,8	17,6			12,3
LLEIDA	34,4	19,4			12,6	GUADALAJARA	34,5	14,8			-
TARRAGONA	28,4	23,0	0,2		-	TOLEDO	38,6	21,5			-
C.A. DE LES ILLES BALEARS						C. DE MADRID					
PALMA DE MALLORCA	30,4	18,1			13,1	MADRID	36,8	19,4			13,5
IBIZA	29,4	21,0			-	C.A. DE CANARIAS					
MAHÓN	28,1	21,8			13,3	LAS PALMAS DE GRAN CANARIA	31,1	22,4			11,4
C.A. VALENCIANA						FUERTEVENTURA	31,5	22,6			10,6
ALICANTE	28,1	20,5			12,9	LANZAROTE	30,6	22,9			9,8
CASTELLÓN	29,9	20,8			12,3	SANTA CRUZ DE TENERIFE	33,2	23,0			11,7
VALENCIA	29,8	19,1			12,3	EL HIERRO	24,6	20,1			5,9
C.A. DE LA REGIÓN DE MURCIA						LA PALMA	26,0	21,5			10,0
MURCIA	30,9	19,5			11,9	NOTA:					
C.A. DE ANDALUCÍA						(1) Las máximas y precipitaciones del día son de 06 a 18 (hora TMG) de ayer.					
ALMERÍA	34,4	23,4			12,1	(2) Las mínimas y precipitaciones de la noche son de 18 de ayer a 06 (hora TMG) de hoy.					
CÁDIZ	31,9	25,2			-	(3) Las horas de sol son de ayer.					
CÓRDOBA	40,8	20,8			12,6	Las unidades utilizadas son: °C para la temperatura y litros por metro cuadrado para la precipitación					
GRANADA	36,8	16,9			12,5	Precipitación: Sin dato es cero. "ip", inapreciable. "-": Información no disponible					
HUELVA	36,0	21,8			12,4	Temperaturas y horas de sol: "-": Información no disponible					

INFORMACIÓN GENERAL A LAS 06 (hora TMG)

En las últimas 24 horas los cielos han estado muy nubosos en el área de Melilla y con intervalos nubosos de evolución en los sistemas montañosos de la meseta norte. Brumas y bancos de niebla matinales en Galicia, Asturias y Cantabria. Viento fuerte del NE en Canarias y moderado a fuerte de levante en el Estrecho. Ligeramente ascenso de temperaturas en el tercio norte.



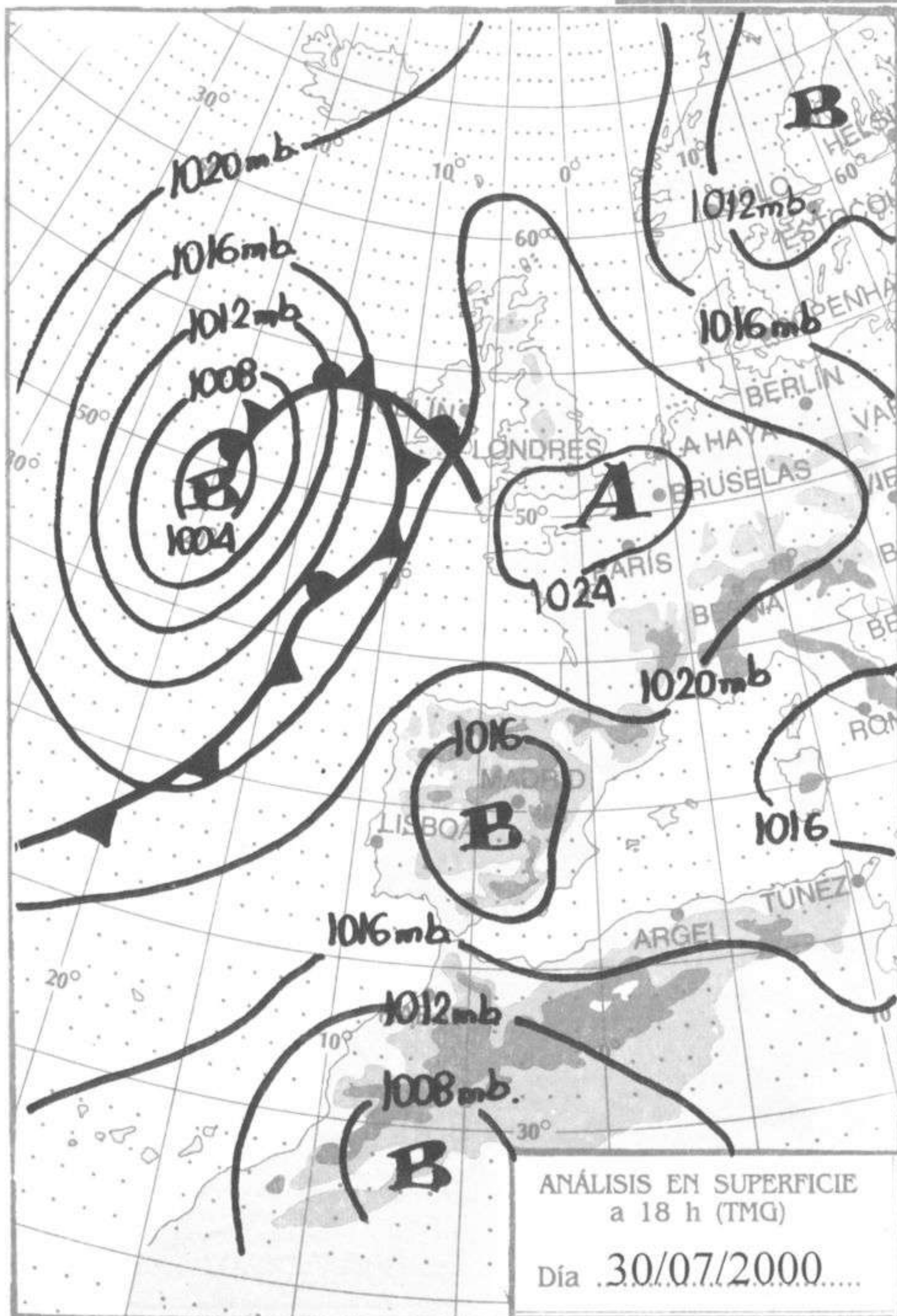




TOPOGRAFÍA DE LA SUPERFICIE DE 300 hPa a 12 h (TMG)

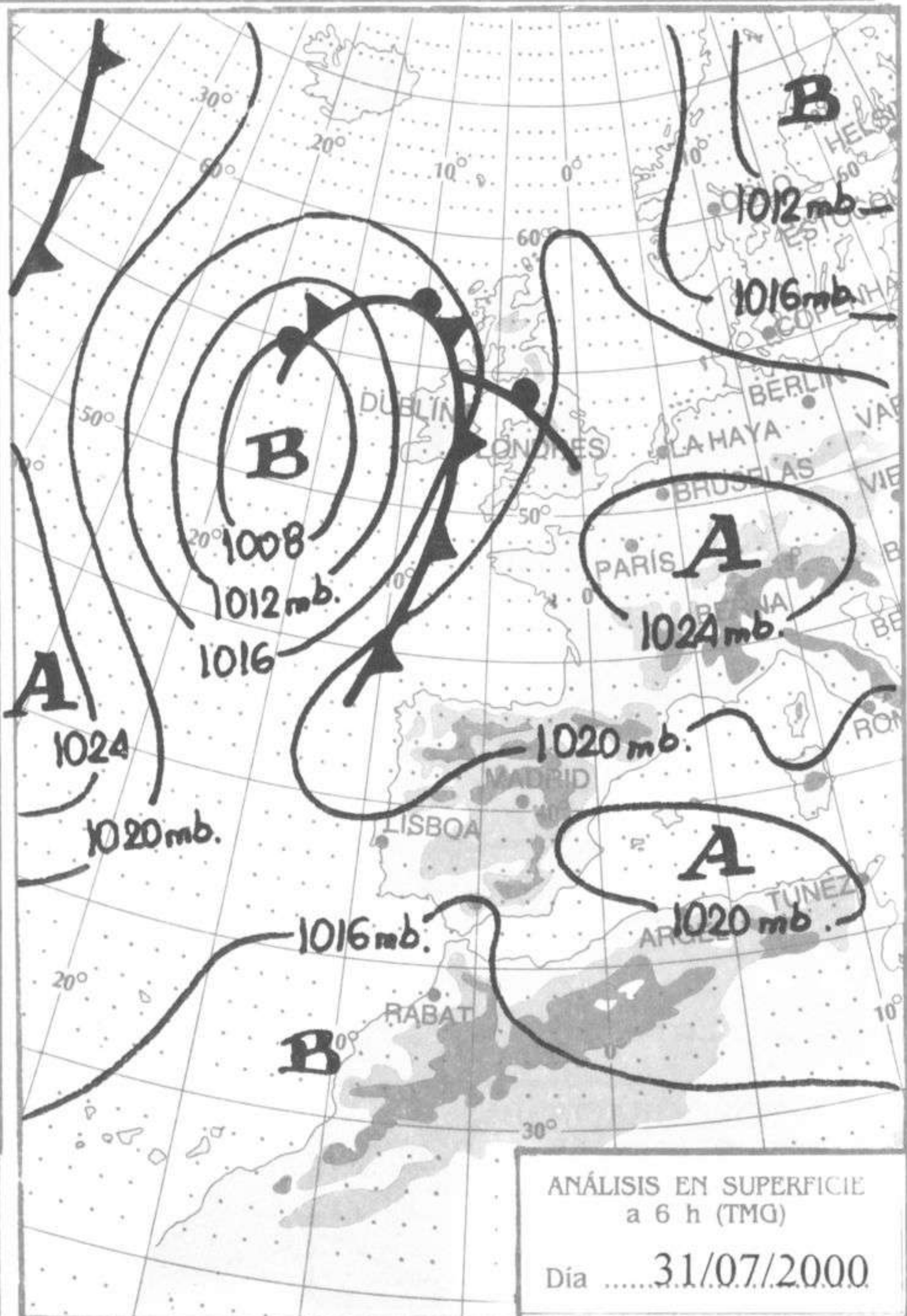
Día 30/07/2000

Instituto Nacional de Meteorología
Escala 1:40 000 000
Proyección Estereográfica Polar



ANÁLISIS EN SUPERFICIE a 18 h (TMG)

Día 30/07/2000



ANÁLISIS EN SUPERFICIE a 6 h (TMG)

Día 31/07/2000