

BOLETÍN Meteorológico

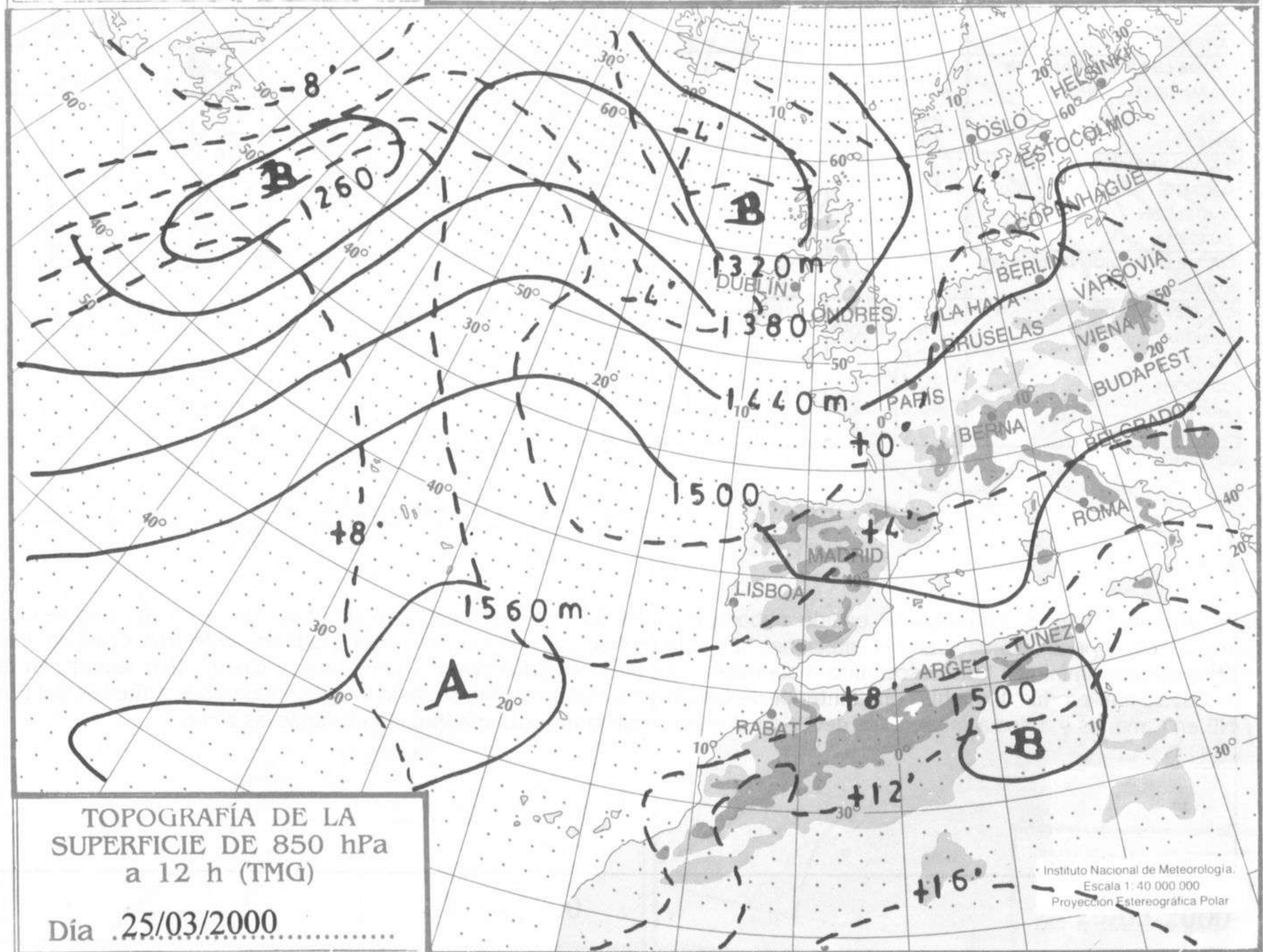
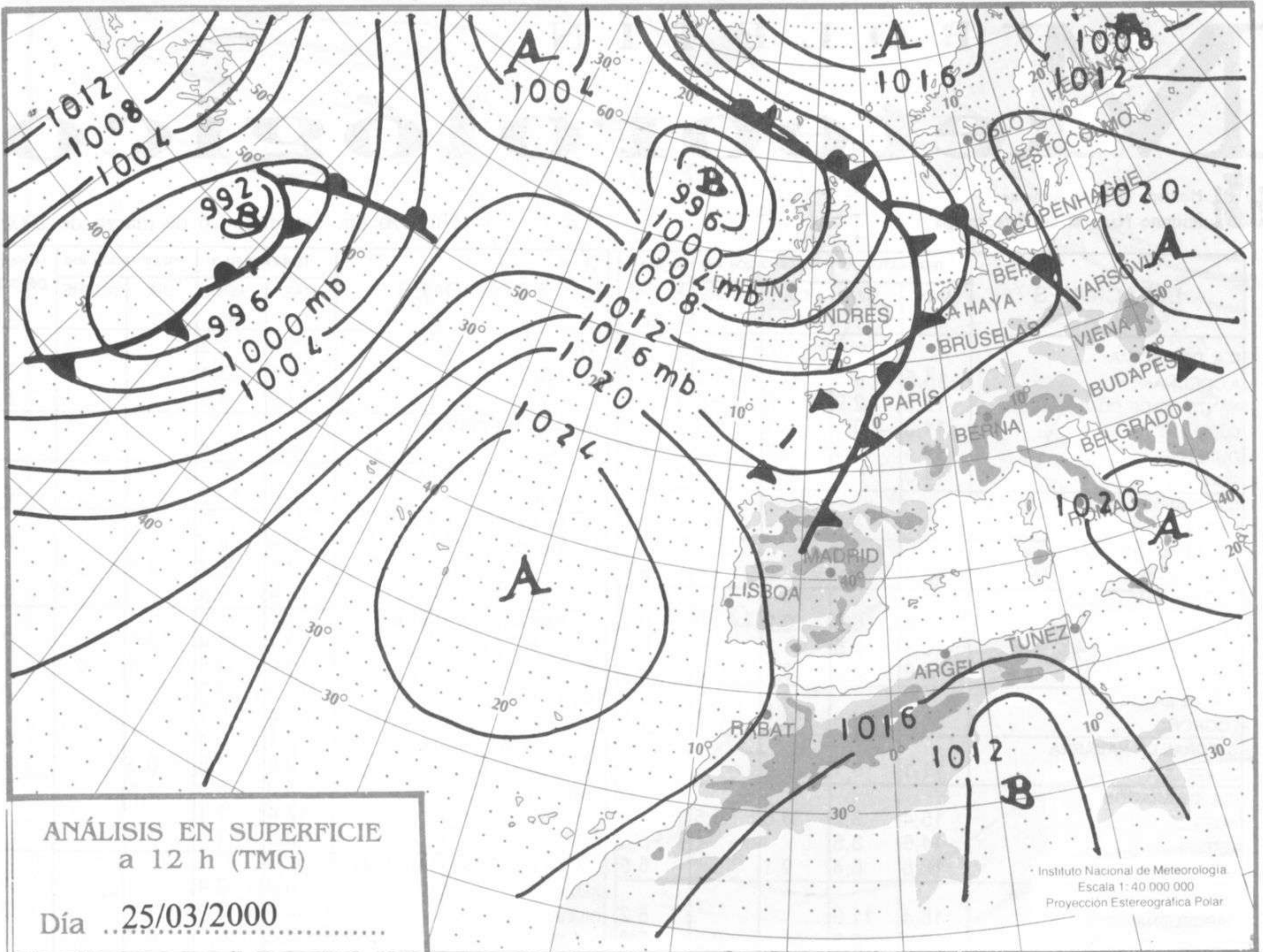
Ministerio de Medio Ambiente
Instituto Nacional de Meteorología

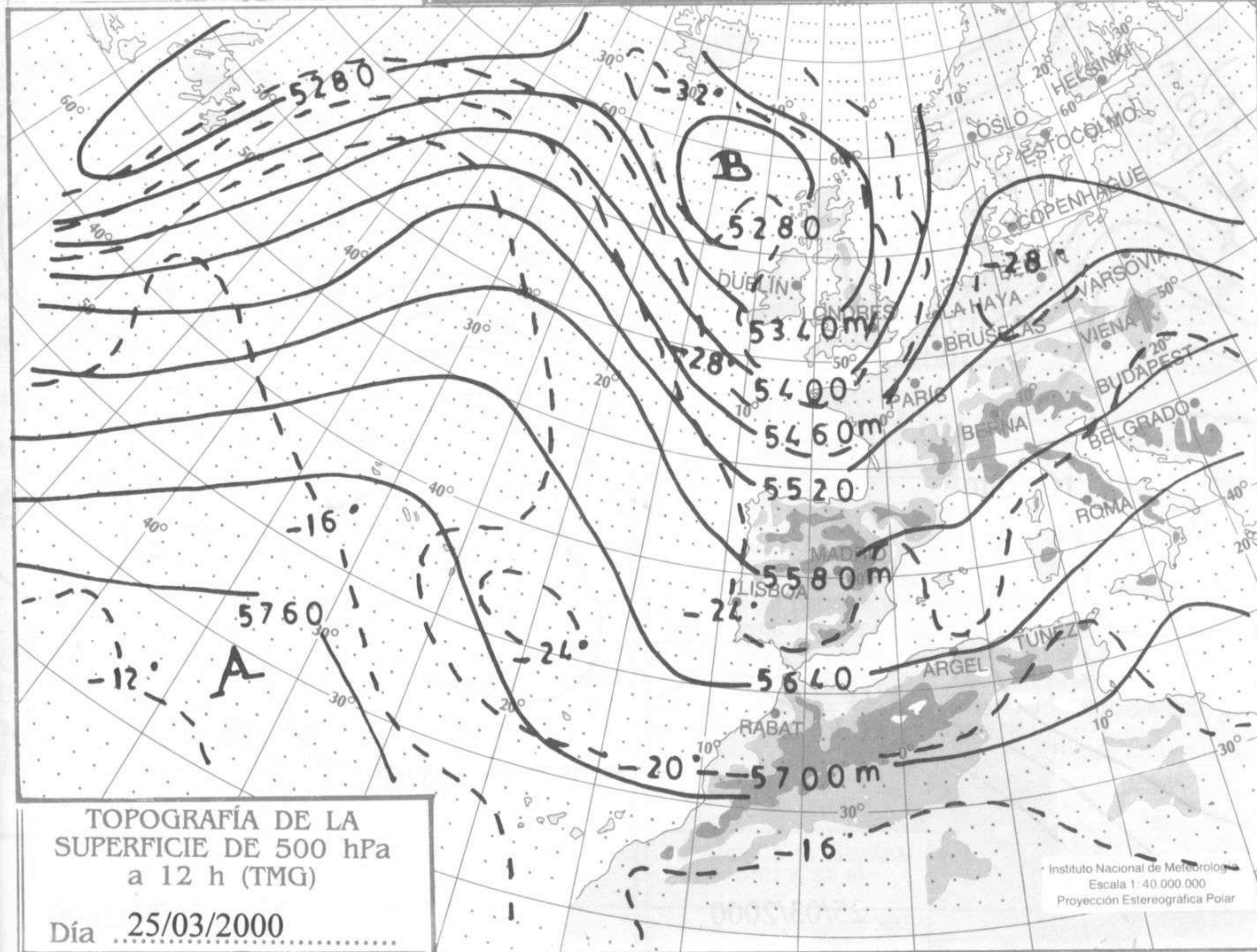
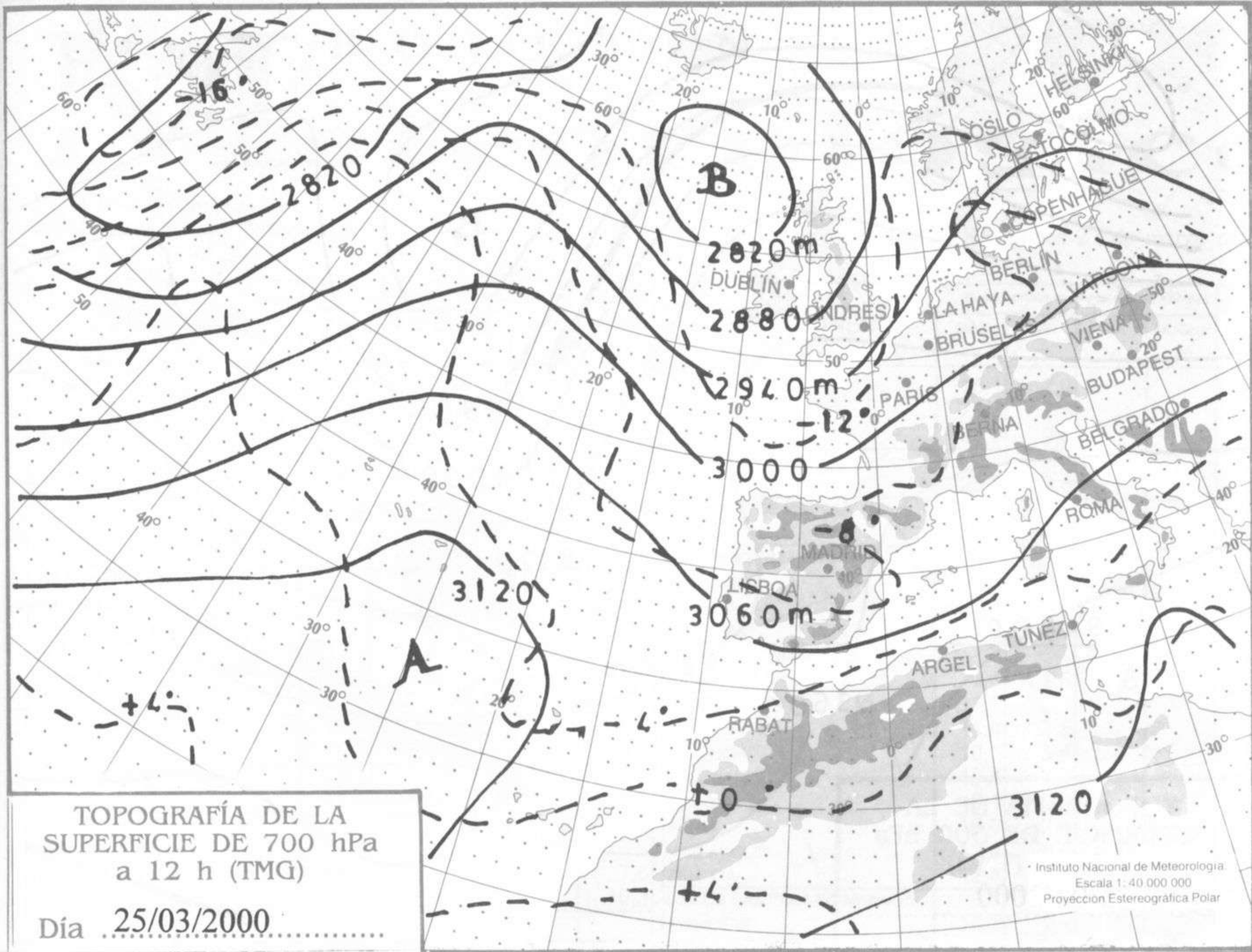
Número 86. Domingo 26 de marzo de 2000

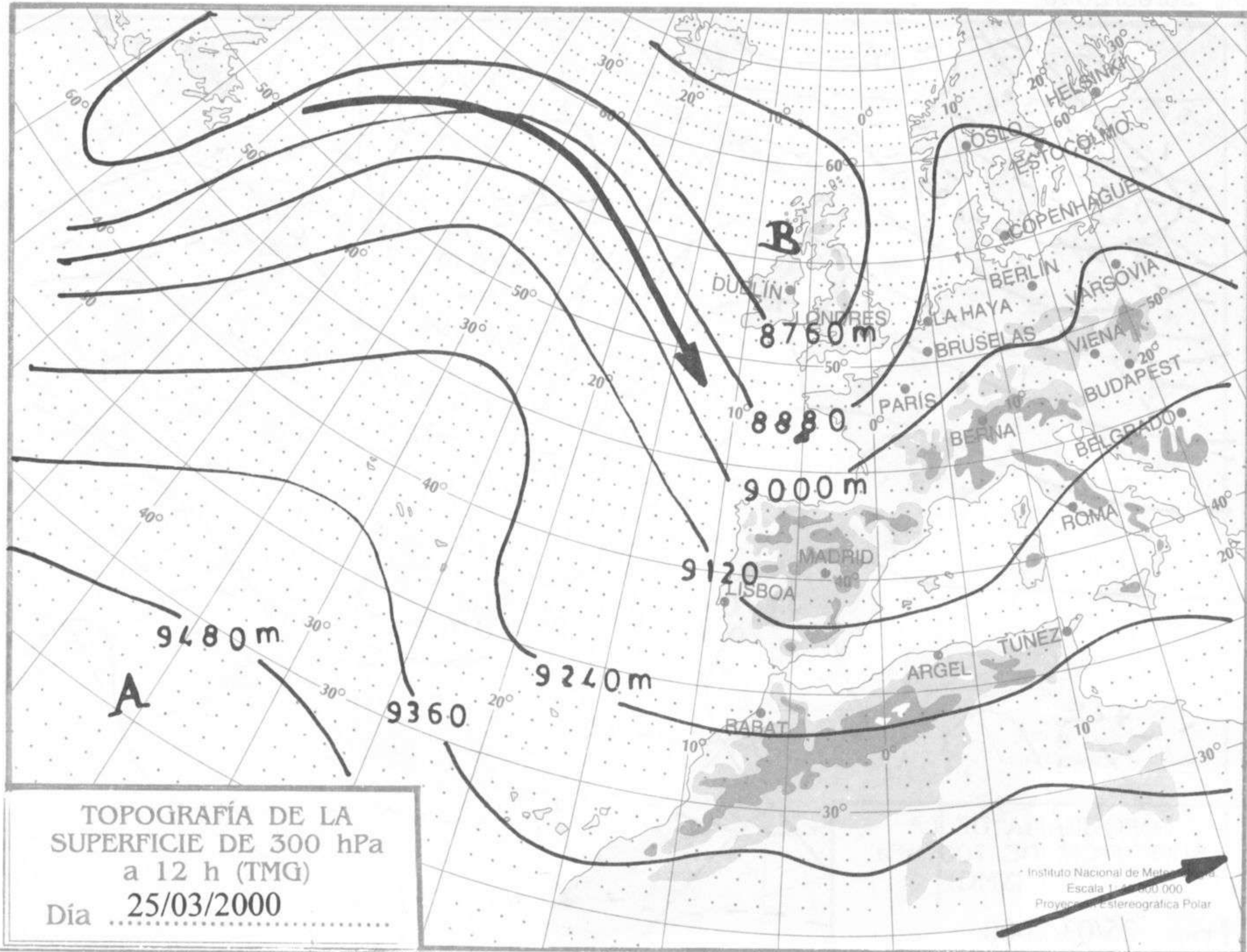
ESTACIONES	TEMPERATURA °C		PRECIPITACIÓN l/m2		HORAS DE SOL (3)	ESTACIONES	TEMPERATURA °C		PRECIPITACIÓN l/m2		HORAS DE SOL (3)
	MÁX (1)	MÍN (2)	DÍA (1)	NOCHE (2)			MÁX (1)	MÍN (2)	DÍA (1)	NOCHE (2)	
C.A. DE GALICIA						JAÉN	13,8	7,4			-
A CORUÑA	14,5	9,5	0,1	0,2	8,8	MÁLAGA	22,1	13,4			8,4
SANTIAGO DE COMPOSTELA	12,5	2,9	3	0,2	2,4	SEVILLA	19,9	8,9			6,1
LUGO	11,9	0,9	0,1	0,3	3,8	CIUDAD A. DE CEUTA					
OURENSE	16,4	3,9	4	0,7	5,0	CEUTA	18,4	14,4			-
PONTEVEDRA	14,0	5,1	0,6		-	CIUDAD A. DE MELILLA					
C.A. PRINCIPADO DE ASTURIAS						MELILLA	19,4	13,9			10,4
OVIEDO	13,4	4,1		0,3	3,9	C.A. DE EXTREMADURA					
C.A. DE CANTABRIA						BADAJOS	18,9	6,1			6,0
SANTANDER	13,4	8,6	2	6	3,6	MÉRIDA	17,9	5,4	0,2	0,1	-
C.A. DEL PAÍS VASCO						CÁCERES	15,4	5,4			8,2
BILBAO	12,6	6,0	0,9	0,5	0,2	C.A. DE CASTILLA Y LEÓN					
SAN SEBASTIÁN	10,8	6,5	3	5	0,5	ÁVILA	10,1	1,4	0,1		2,8
VITORIA	8,9	3,0	0,7	0,3	0,3	BURGOS	11,9	0,8	0,8	0,7	1,8
C.A. DE LA RIOJA						LEÓN	10,5	0,5			3,4
LOGROÑO	14,5	4,5	0,1	0,7	1,6	PALENCIA	10,4	-0,1			-
C. FORAL DE NAVARRA						SALAMANCA	12,1	0,4			6,1
PAMPLONA	11,1	5,1	0,4		0,5	SEGOVIA	9,8	1,6	0,3		2,1
C.A. DE ARAGÓN						SORIA	9,0	0,9	0,4		3,0
HUESCA	15,4	3,2	0,6	0,5	-	VALLADOLID	12,4	1,1			4,9
TERUEL	14,5	3,5			5,5	ZAMORA	13,8	1,4			-
ZARAGOZA	18,8	6,4	0,1		6,5	C.A. DE CASTILLA-LA MANCHA					
C.A. DE CATALUÑA						ALBACETE	16,8	2,4			11,1
BARCELONA	18,4	11,9			8,2	CIUDAD REAL	14,9	3,9			3,5
GIRONA	19,1	6,6		0,9	5,1	CUENCA	10,8	0,0	0,3	0,2	-
LLEIDA	19,4	-		0,1	-	GUADALAJARA	13,6	-			-
TARRAGONA	18,1	11,2			-	TOLEDO	16,8	5,9		0,2	5,5
C.A. DE LES ILLES BALEARS						C. DE MADRID					
PALMA DE MALLORCA	19,5	7,6			9,7	MADRID	14,2	1,9		0,6	5,0
IBIZA	22,9	9,6			-	C.A. DE CANARIAS					
MAHÓN	18,1	10,9			8,5	LAS PALMAS DE GRAN CANARIA	21,4	16,8			7,8
C.A. VALENCIANA						FUERTEVENTURA	20,5	16,4			5,6
ALICANTE	19,1	12,9		0,1	7,8	LANZAROTE	21,9	16,4	IP		5,6
CASTELLÓN	-	-		-	-	SANTA CRUZ DE TENERIFE	21,1	16,5		0,3	8,6
VALENCIA	22,5	8,9			11,0	EL HIERRO	19,4	17,2			8,7
C.A. DE LA REGIÓN DE MURCIA						LA PALMA	21,2	16,2		0,3	6,0
MURCIA	23,1	9,8			7,9	NOTA:					
C.A. DE ANDALUCÍA						(1) Las máximas y precipitaciones del día son de 06 a 18 (hora TMG) de ayer.					
ALMERÍA	19,9	10,9			9,9	(2) Las mínimas y precipitaciones de la noche son de 18 de ayer a 06 (hora TMG) de hoy.					
CÁDIZ	17,6	11,2			-	(3) Las horas de sol son de ayer.					
CÓRDOBA	20,1	4,8			9,5	Las unidades utilizadas son: °C para la temperatura y litros por metro cuadrado para la precipitación					
GRANADA	18,5	2,9			8,4	Precipitación: Sin dato es cero. "ip": inapreciable. "-": Información no disponible					
HUELVA	20,9	8,4			9,0	Temperaturas y horas de sol: "-": Información no disponible					

INFORMACIÓN GENERAL A LAS 06 (hora TMG)

Durante las últimas 24 horas ha estado nuboso en toda España, despejándose de madrugada en los dos tercios meridionales peninsulares. Las precipitaciones han sido tormentosas en Baleares, litoral catalán, ALMERÍA Y Murcia. Las temperaturas mínimas han descendido moderadamente en la mitad occidental peninsular y casi no han variado en el resto. Se han producido nieblas en el interior de Galicia y en Mallorca. Han soplado vientos moderados a fuertes del E a NE en Canarias y flojos a moderados del W en el resto, amainando esta madrugada en todas las zonas.

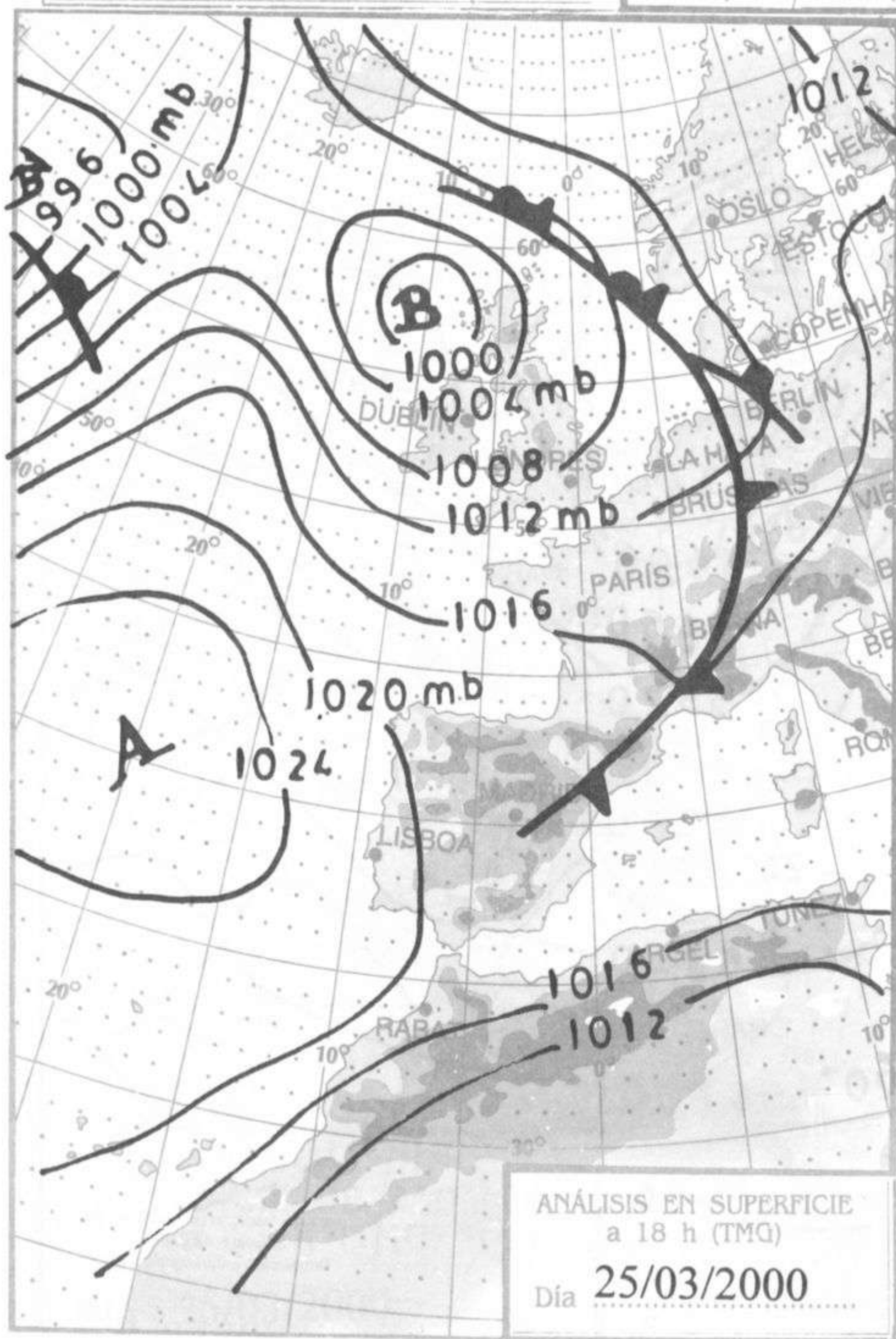




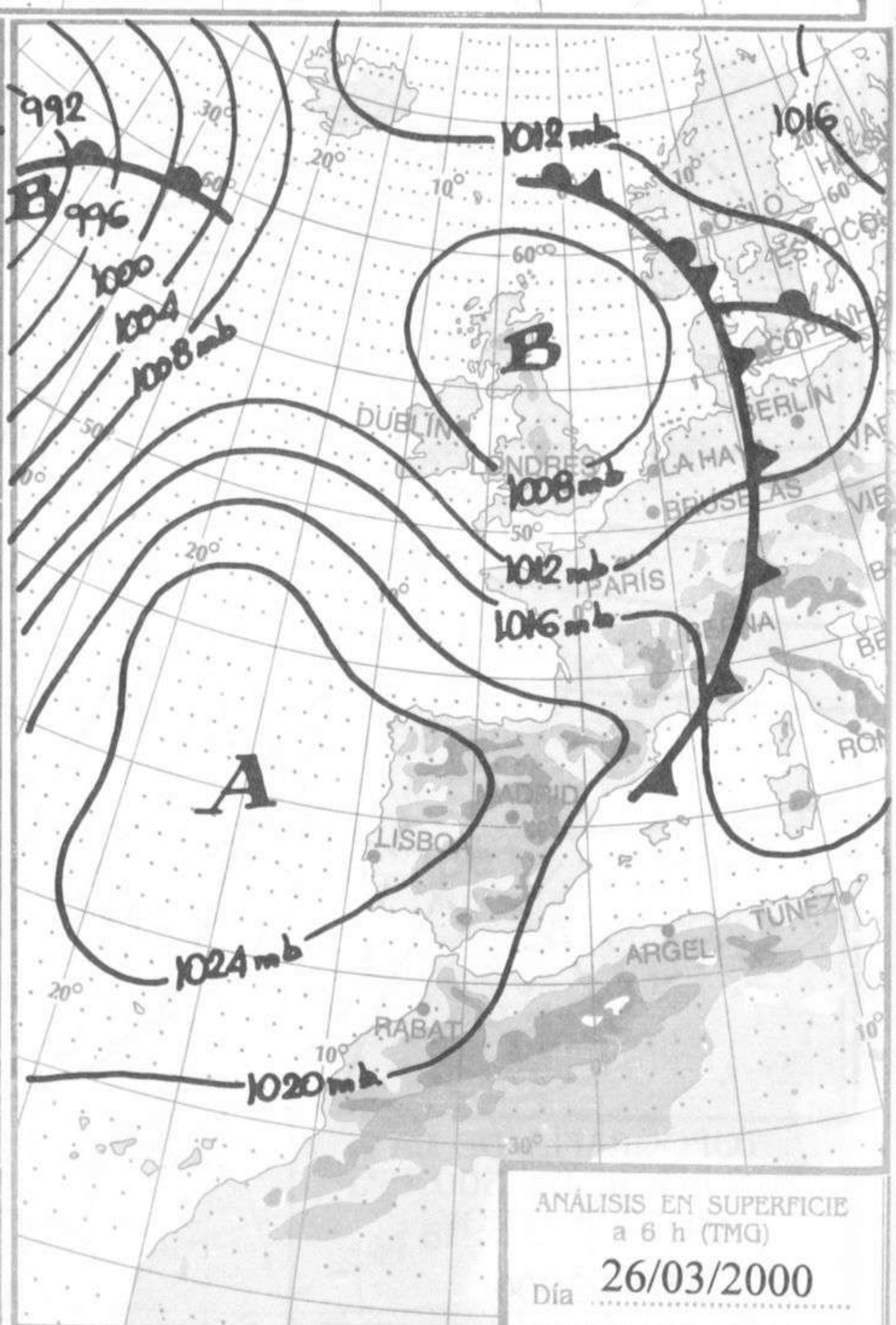


TOPOGRAFÍA DE LA SUPERFICIE DE 300 hPa a 12 h (TMG)
 Día 25/03/2000

Instituto Nacional de Meteorología
 Escala 1:500 000
 Proyección Estereográfica Polar



ANÁLISIS EN SUPERFICIE a 18 h (TMG)
 Día 25/03/2000



ANÁLISIS EN SUPERFICIE a 6 h (TMG)
 Día 26/03/2000