

BOLETÍN Meteorológico



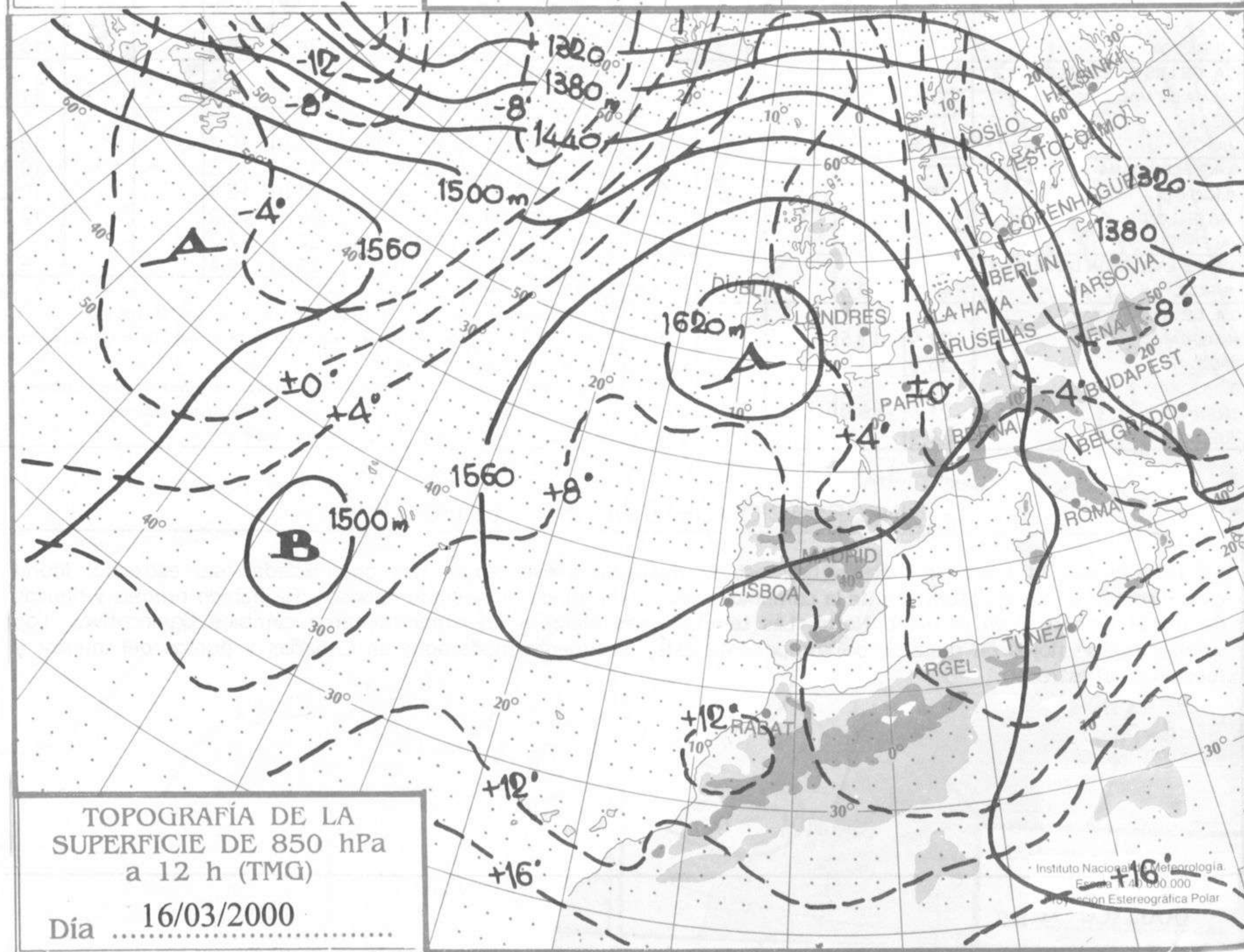
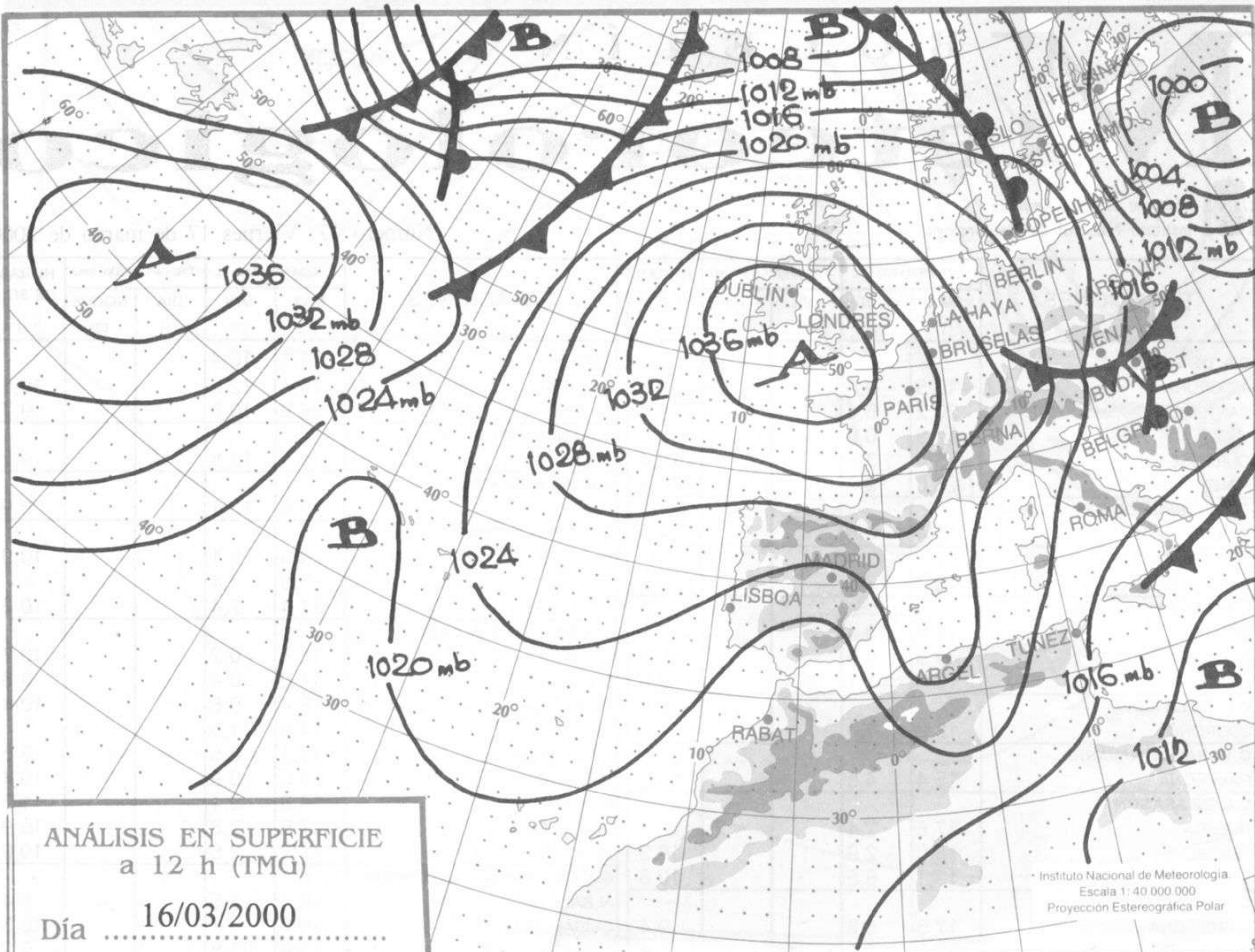
Ministerio de Medio Ambiente
Instituto Nacional de Meteorología

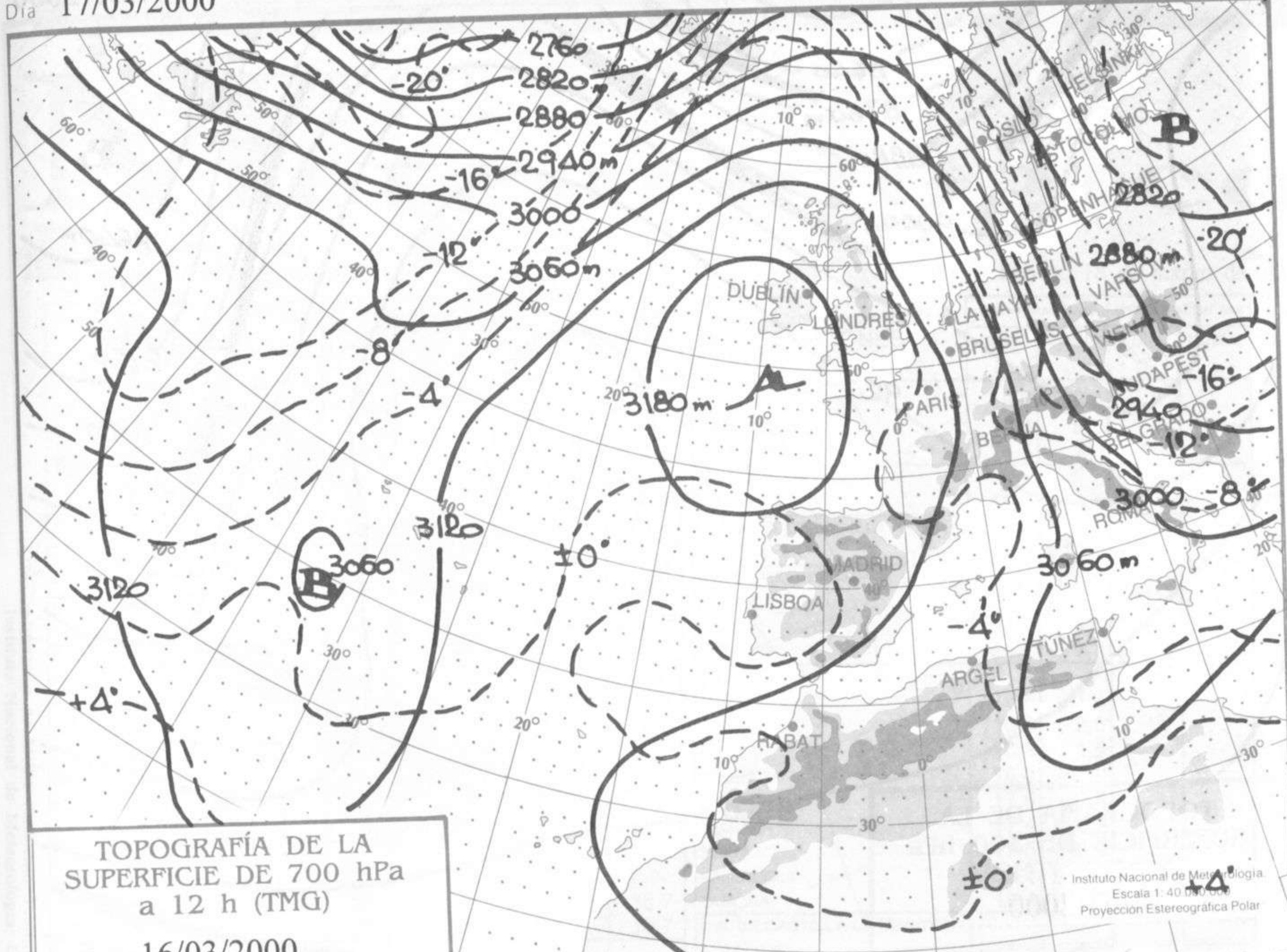
Número 77. Viernes 17 de marzo de 2000

ESTACIONES	TEMPERATURA °C		PRECIPITACIÓN Vm2		HORAS DE SOL (3)	ESTACIONES	TEMPERATURA °C		PRECIPITACIÓN Vm2		HORAS DE SOL (3)
	MÁX (1)	MÍN (2)	DÍA (1)	NOCHE (2)			MÁX (1)	MÍN (2)	DÍA (1)	NOCHE (2)	
C.A. DE GALICIA						JAÉN	21,1	10,4			-
A CORUÑA	19,5	9,4			-	MÁLAGA	19,4	12,5			10,1
SANTIAGO DE COMPOSTELA	22,2	6,4			9,4	SEVILLA	26,9	10,8			9,7
LUGO	17,9	0,9			-	CIUDAD A. DE CEUTA					
OURENSE	25,4	3,5			10,4	CEUTA	19,1	15,8			9,2
PONTEVEDRA	26,0	9,4			10,4	CIUDAD A. DE MELILLA					
C.A. PRINCIPADO DE ASTURIAS						MELILLA	19,5	13,1			8,9
OVIEDO	15,4	3,8			9,8	C.A. DE EXTREMADURA					
C.A. DE CANTABRIA						BADAJOS	24,9	5,1			10,9
SANTANDER	13,1	7,1			9,8	MÉRIDA	25,0	7,4			-
C.A. DEL PAÍS VASCO						CÁCERES	21,4	7,4			10,3
BILBAO	14,5	3,4			9,7	C.A. DE CASTILLA Y LEÓN					
SAN SEBASTIÁN	9,9	6,5			10,5	ÁVILA	15,8	-0,2			10,7
VITORIA	13,5	1,1			9,6	BURGOS	14,0	0,4			9,8
C.A. DE LA RIOJA						LEÓN	18,4	0,8			10,4
LOGROÑO	18,8	4,4			10,6	PALENCIA	14,9	1,6			-
C. FORAL DE NAVARRA						SALAMANCA	18,1	0,5			5,5
PAMPLONA	15,4	4,5			10,8	SEGOVIA	18,5	0,9			10,4
C.A. DE ARAGÓN						SORIA	14,8	3,1			11,3
HUESCA	17,6	2,4			-	VALLADOLID	17,5	2,8			10,9
TERUEL	18,0	-2,9			10,2	ZAMORA	17,9	2,5			10,0
ZARAGOZA	19,1	6,5			10,8	C.A. DE CASTILLA-LA MANCHA					
C.A. DE CATALUÑA						ALBACETE	18,6	3,5			8,4
BARCELONA	17,5	8,8			9,4	CIUDAD REAL	20,9	5,5			10,3
GIRONA	20,6	1,6			8,9	CUENCA	19,6	21,8			9,2
LLEIDA	20,1	3,1			10,6	GUADALAJARA	-	-			-
TARRAGONA	16,9	7,4			-	TOLEDO	20,6	5,4			10,6
C.A. DE LES ILLES BALEARS						C. DE MADRID					
PALMA DE MALLORCA	17,9	1,1			6,3	MADRID	20,5	3,6			11,4
IBIZA	17,9	6,5			-	C.A. DE CANARIAS					
MAHÓN	14,5	9,4			10,2	LAS PALMAS DE GRAN CANARIA	21,9	16,8			10,6
C.A. VALENCIANA						FUERTEVENTURA	23,6	13,5			10,6
ALICANTE	16,9	8,8	1,0		0,4	LANZAROTE	24,9	15,8			10,2
CASTELLÓN	-	8,5	-		9,3	SANTA CRUZ DE TENERIFE	23,9	15,9			10,5
VALENCIA	18,1	6,9			8,6	EL HIERRO	20,5	17,2			-
C.A. DE LA REGIÓN DE MURCIA						LA PALMA	21,4	16,4			9,1
MURCIA	18,9	9,5			3,8	NOTA:					
C.A. DE ANDALUCÍA						(1) Las máximas y precipitaciones del día son de 06 a 18 (hora TMG) de ayer.					
ALMERÍA	21,9	11,5			8,0	(2) Las mínimas y precipitaciones de la noche son de 18 de ayer a 06 (hora TMG) de hoy.					
CÁDIZ	23,9	15,4			-	(3) Las horas de sol son de ayer.					
CÓRDOBA	25,9	6,8			10,4	Las unidades utilizadas son: °C para la temperatura y litros por metro cuadrado para la precipitación					
GRANADA	21,8	5,9			9,6	Precipitación: Sin dato es cero. "ip": inapreciable. "-": Información no disponible					
HUELVA	24,9	8,1			10,0	Temperaturas y horas de sol: "-": Información no disponible					

INFORMACIÓN GENERAL A LAS 06 (hora TMG)

En las últimas 24 horas, los cielos han estado despejados excepto en las proximidades del estrecho, litoral mediterráneo andaluz y litoral sur de la comunidad levantina, donde han estado nubosos. Ha habido brumas y bancos de niebla dispersos en la mitad Norte. Las temperaturas mínimas no experimentaron cambios significativos. Los vientos fueron flojos en general, de componente este, localmente moderados en Canarias y puntos del interior y fuertes en el estrecho.

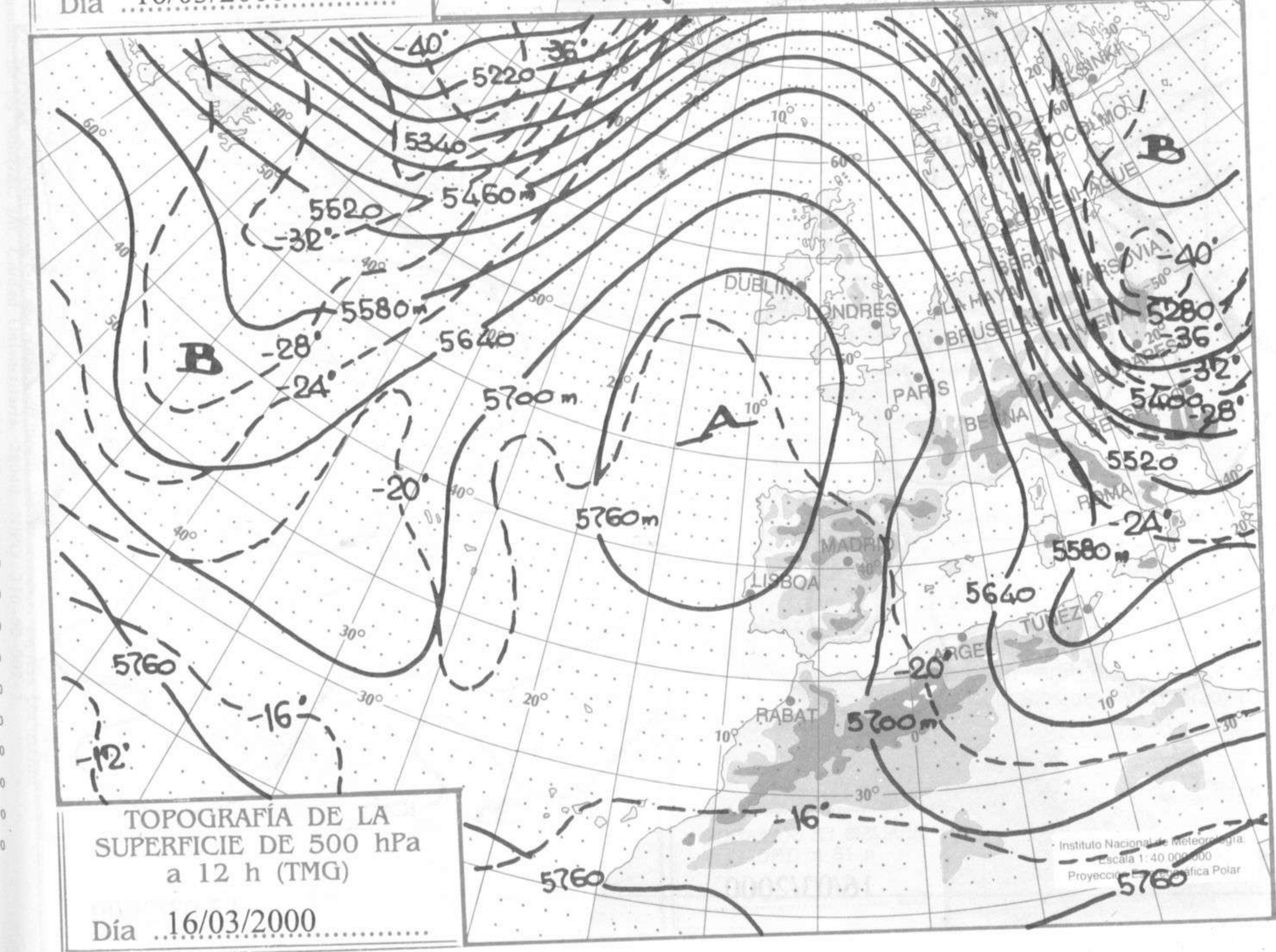




TOPOGRAFÍA DE LA SUPERFICIE DE 700 hPa a 12 h (TMG)

Día 16/03/2000

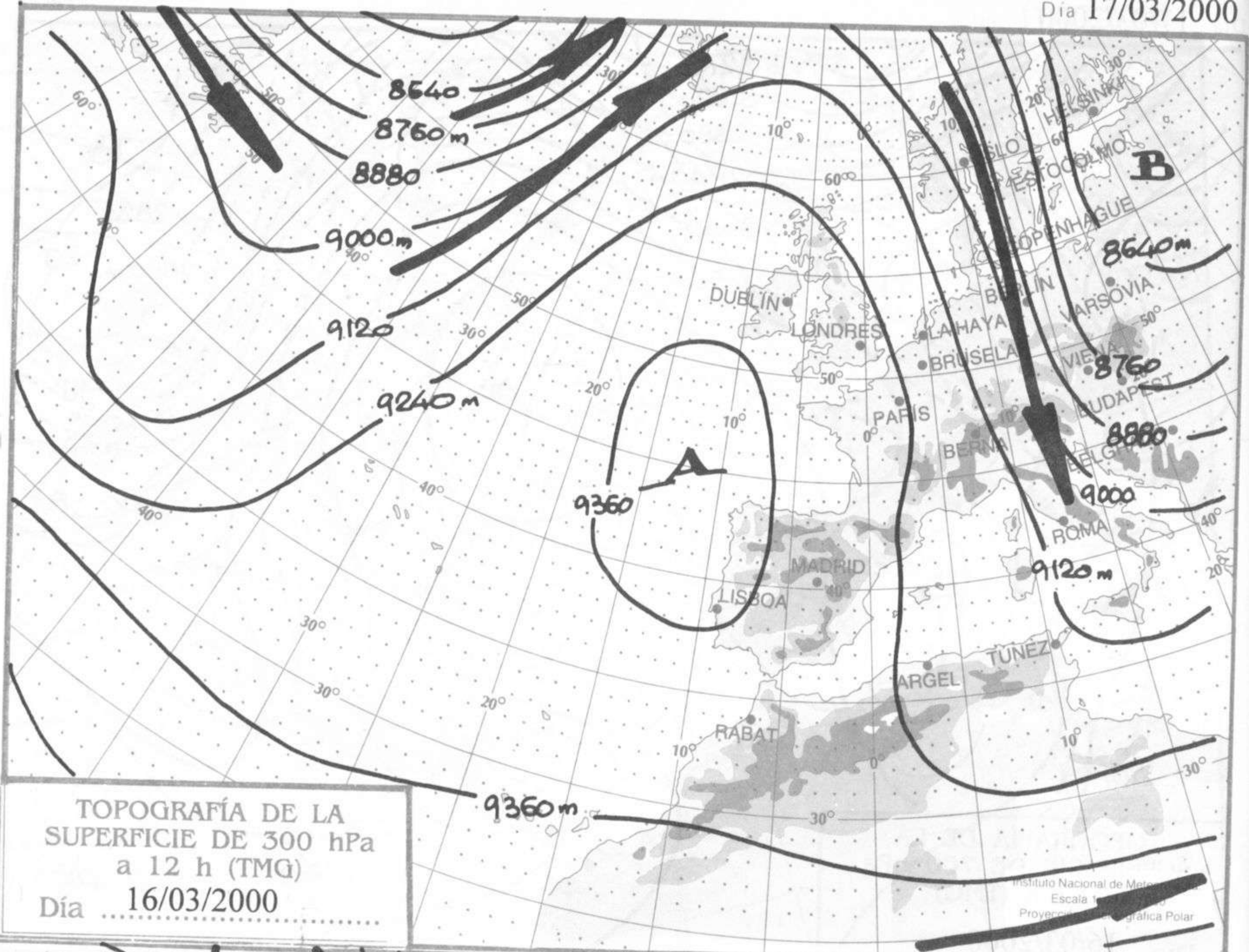
Instituto Nacional de Meteorología
Escala 1: 40 000 000
Proyección Estereográfica Polar



TOPOGRAFÍA DE LA SUPERFICIE DE 500 hPa a 12 h (TMG)

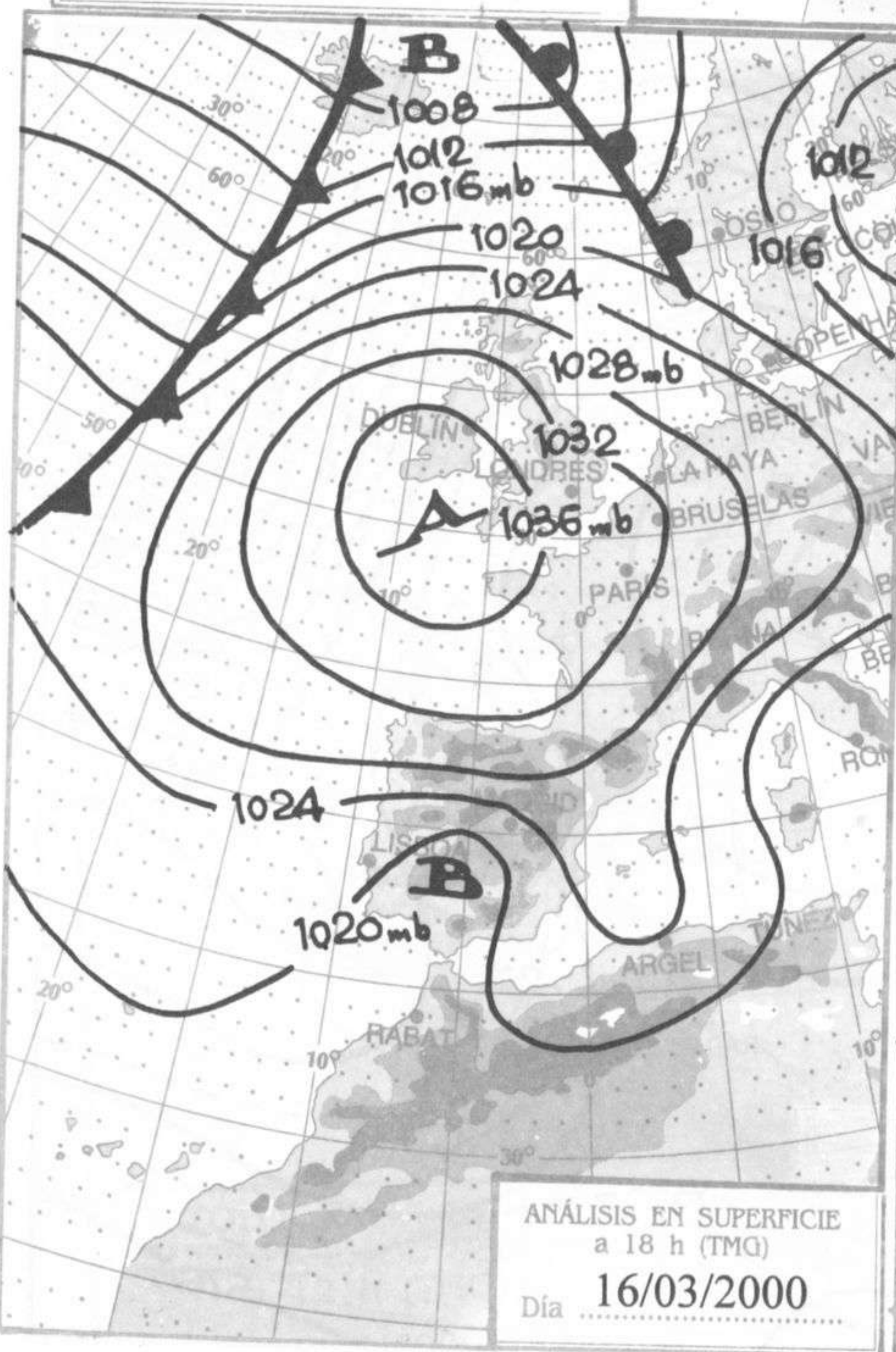
Día 16/03/2000

Instituto Nacional de Meteorología
Escala 1: 40 000 000
Proyección Estereográfica Polar

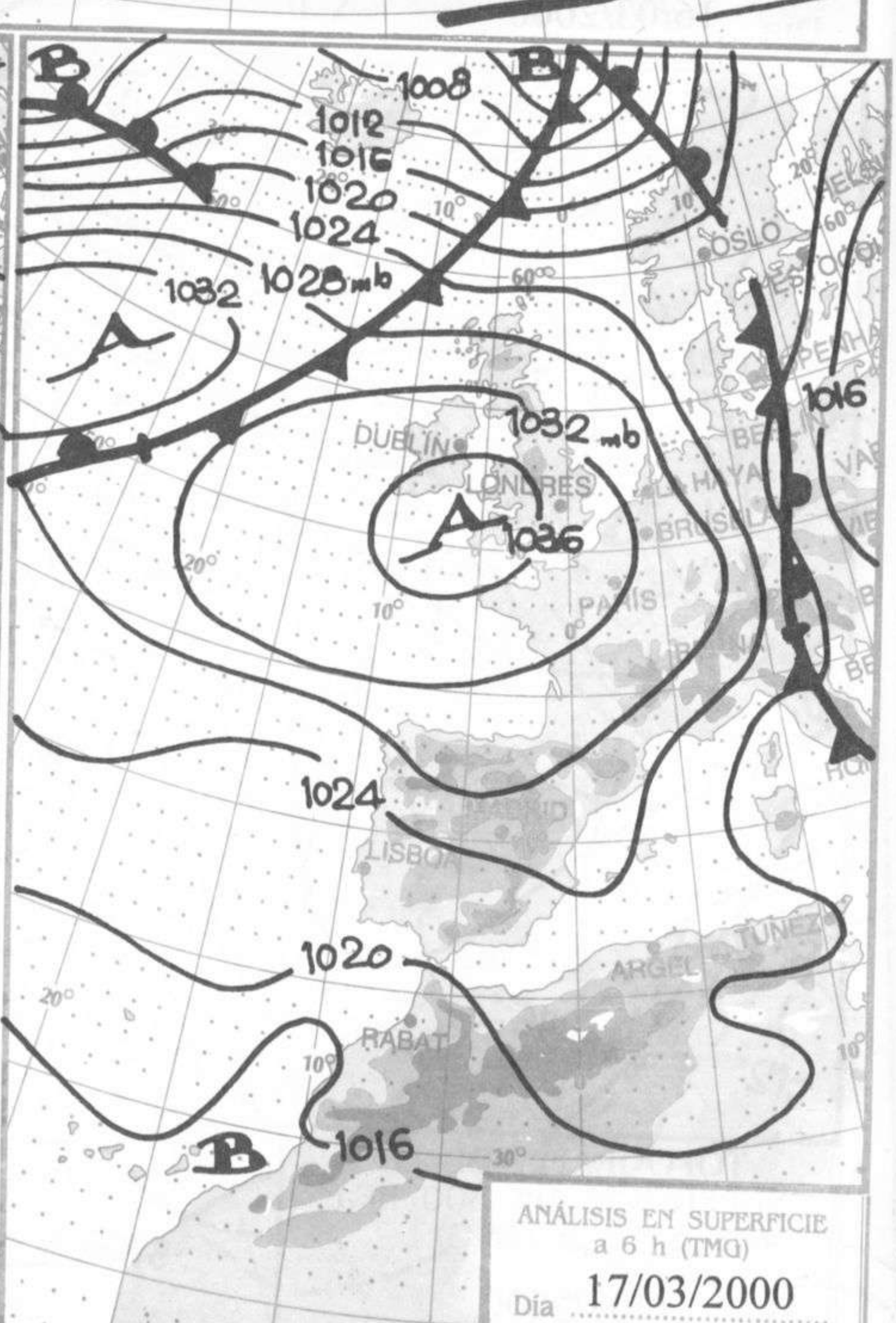


TOPOGRAFÍA DE LA SUPERFICIE DE 300 hPa a 12 h (TMG)
 Día 16/03/2000

Instituto Nacional de Meteorología
 Escala 1:1000000
 Proyección Gráfica Polar



ANÁLISIS EN SUPERFICIE a 18 h (TMG)
 Día 16/03/2000



ANÁLISIS EN SUPERFICIE a 6 h (TMG)
 Día 17/03/2000