

BOLETÍN Meteorológico

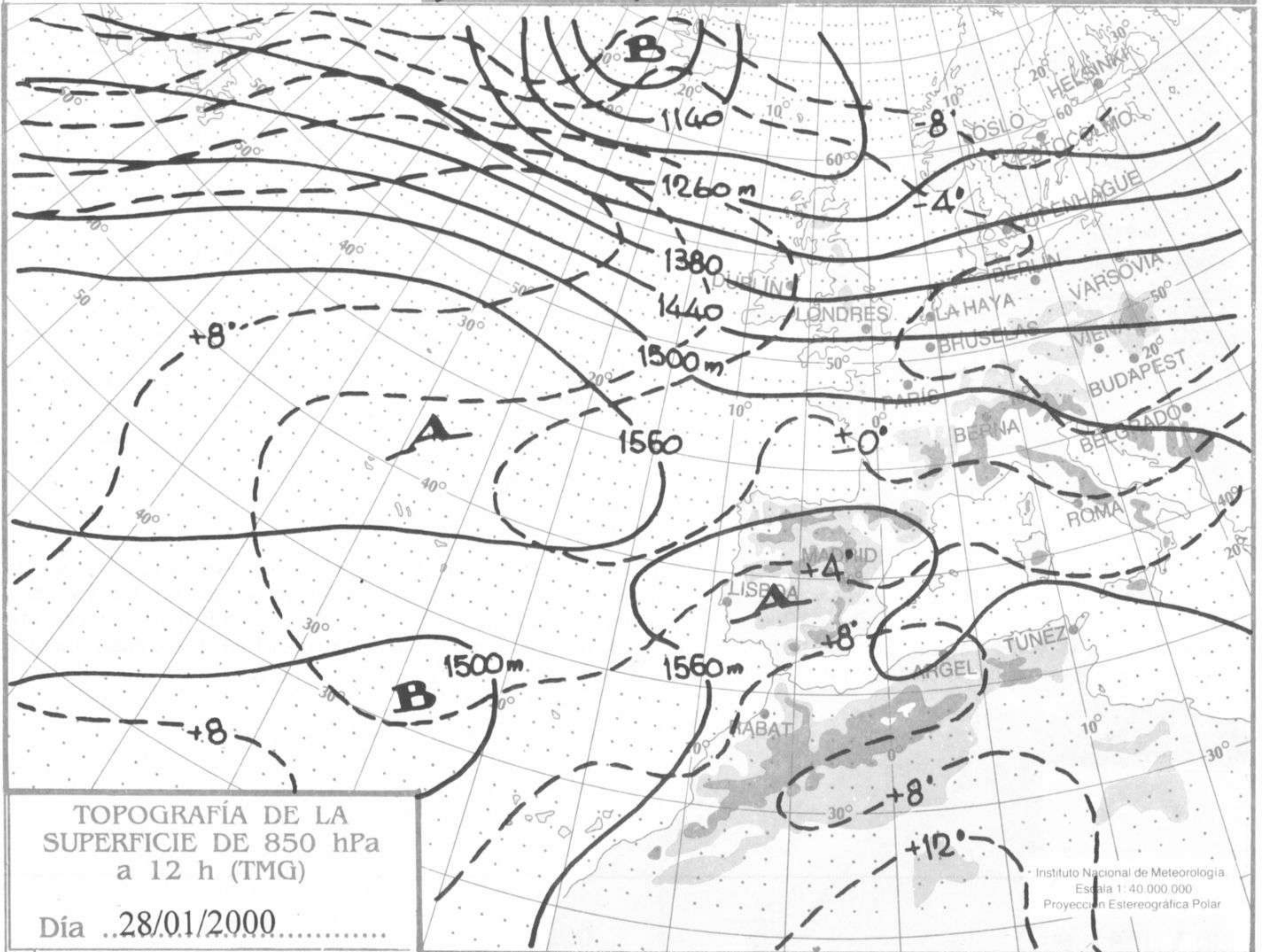
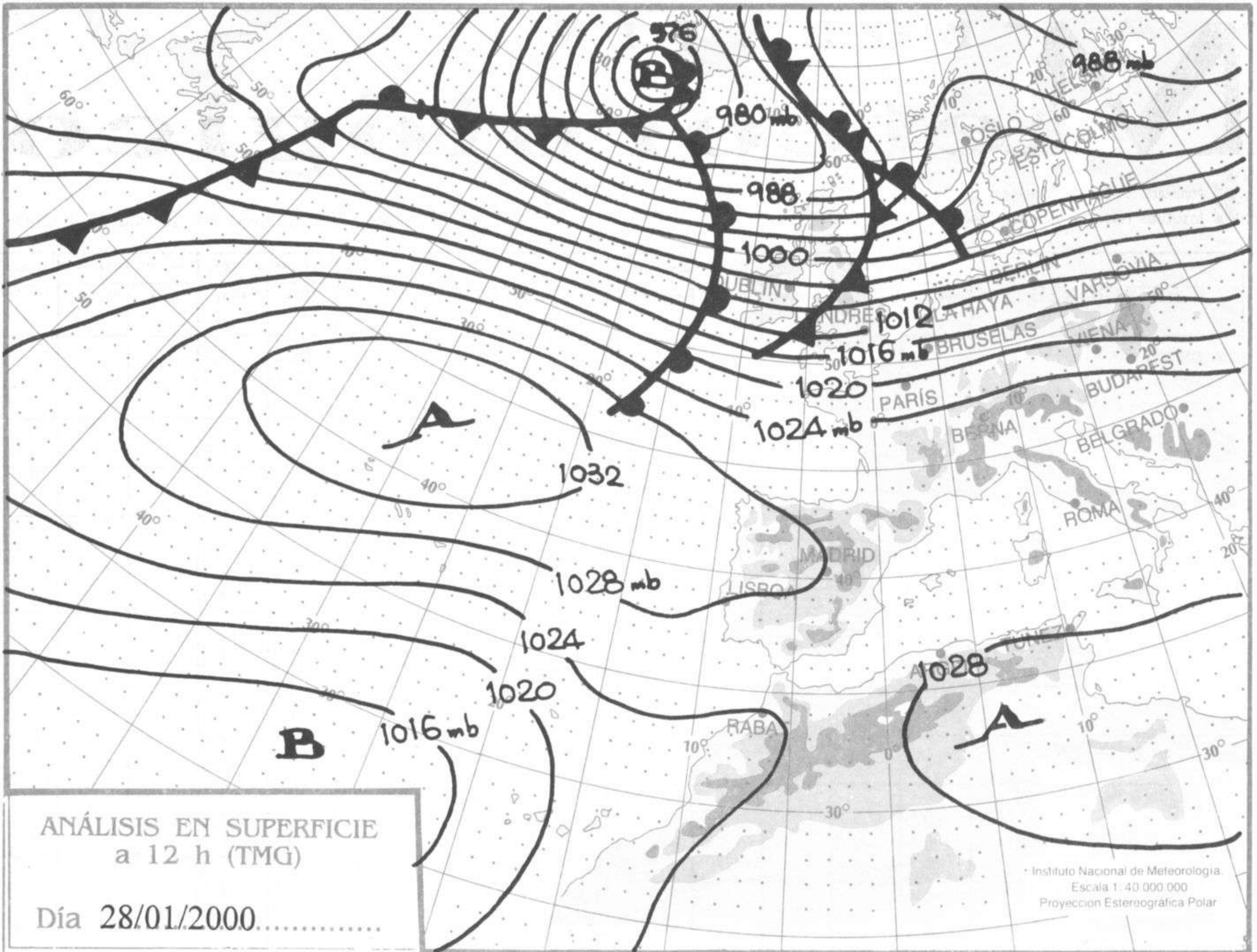
Ministerio de Medio Ambiente
Instituto Nacional de Meteorología

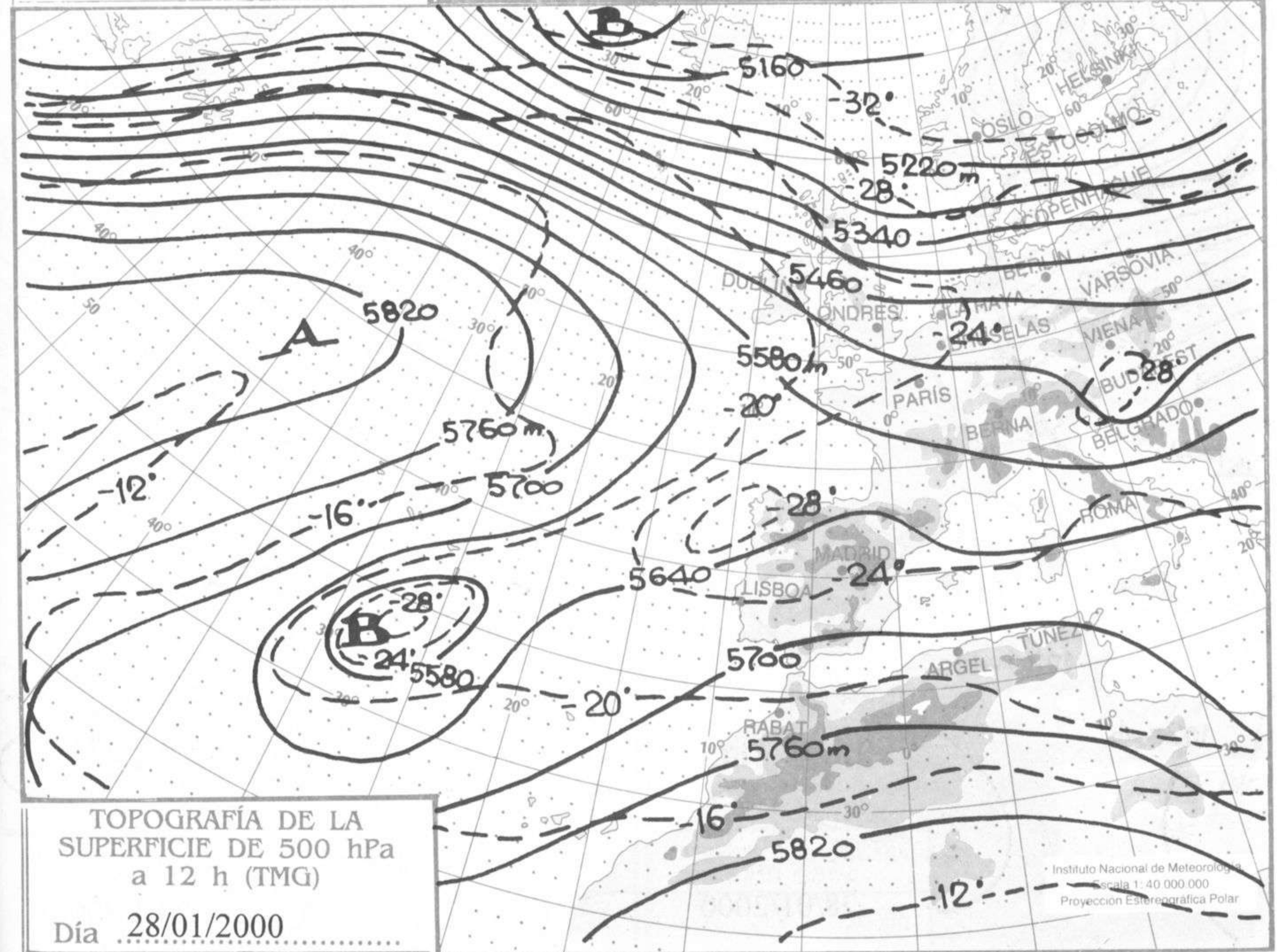
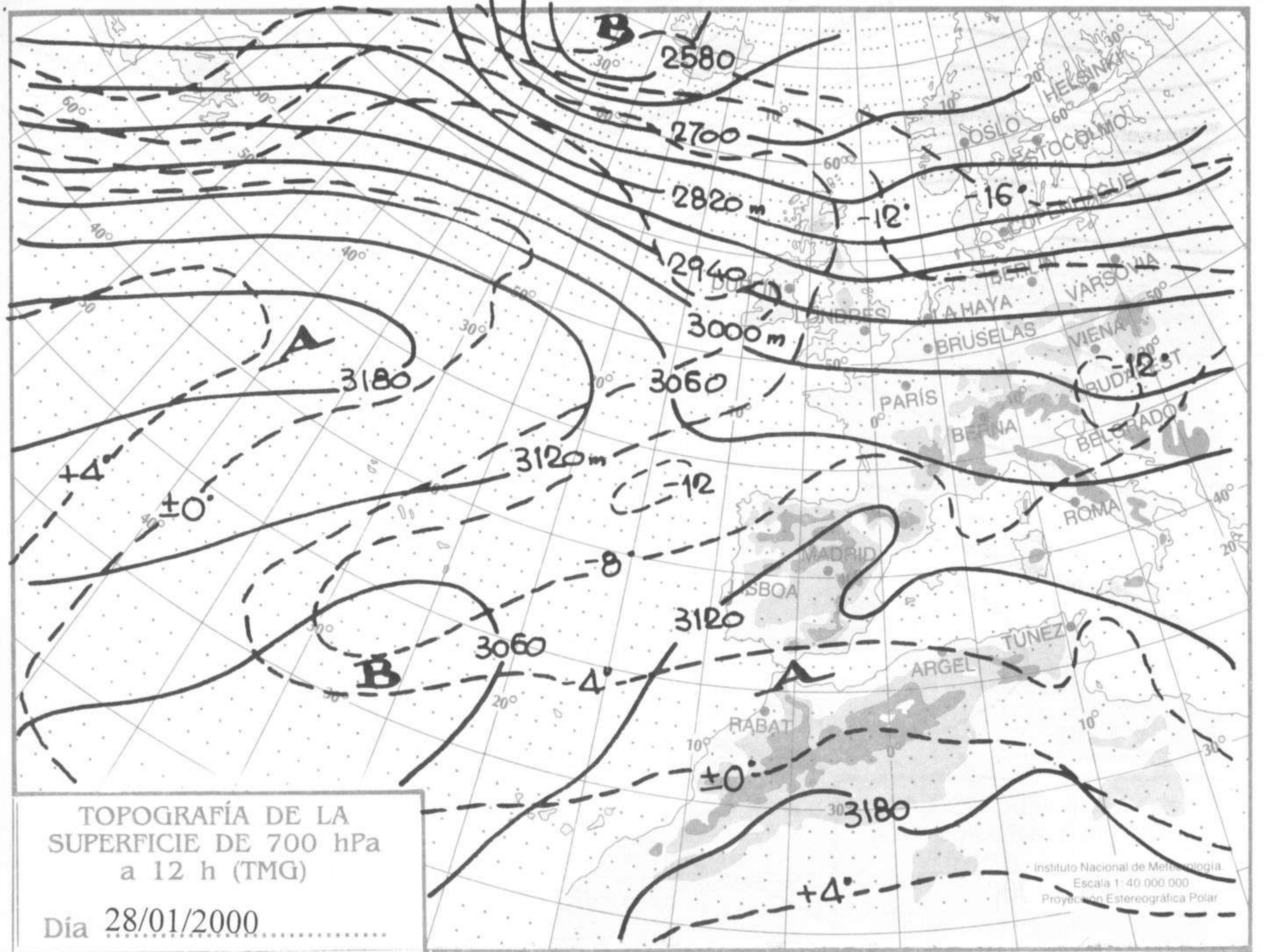
Número 29. Sábado 29 de enero de 2000

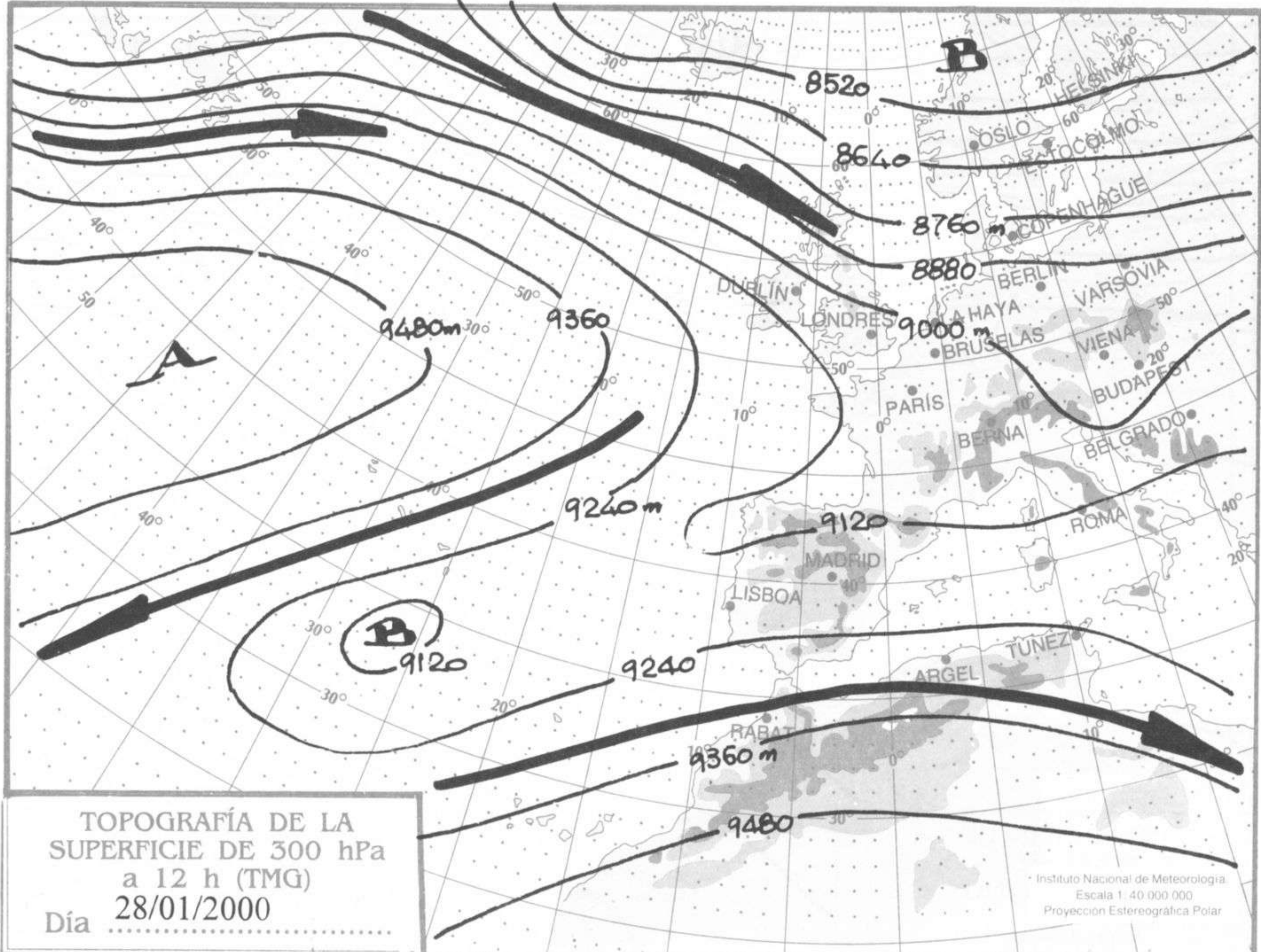
ESTACIONES	TEMPERATURA °C		PRECIPITACIÓN l/m2		HORAS DE SOL (3)	ESTACIONES	TEMPERATURA °C		PRECIPITACIÓN l/m2		HORAS DE SOL (3)
	MÁX (1)	MÍN (2)	DÍA (1)	NOCHE (2)			MÁX (1)	MÍN (2)	DÍA (1)	NOCHE (2)	
C.A. DE GALICIA						JAÉN	12,8	7,1			-
A CORUÑA	12,4	8,5	0,3		2,9	MÁLAGA	17,5	8,8			2,1
SANTIAGO DE COMPOSTELA	11,1	0,4	2	ip	2,7	SEVILLA	17,1	8,0			7,7
LUGO	10,0	1,0	1		-	CIUDAD A. DE CEUTA					
OURENSE	11,9	2,4	0,1		-	CEUTA	16,5	13,5			-
PONTEVEDRA	13,4	4,9			-	CIUDAD A. DE MELILLA					
C.A. PRINCIPADO DE ASTURIAS						MELILLA	15,4	9,5			0,2
OVIEDO	12,8	2,5			4,8	C.A. DE EXTREMADURA					
C.A. DE CANTABRIA						BADAJOS	14,4	1,9			5,6
SANTANDER	13,8	8,6			8,5	MÉRIDA	15,1	0,4			-
C.A. DEL PAÍS VASCO						CÁCERES	11,9	3,1			-
BILBAO	15,5	0,9			8,4	C.A. DE CASTILLA Y LEÓN					
SAN SEBASTIÁN	11,1	6,9			8,7	ÁVILA	8,4	- 2,9			7,1
VITORIA	10,1	- 3,9			5,1	BURGOS	9,8	- 3,2			6,2
C.A. DE LA RIOJA						LEÓN	9,5	- 1,6			4,2
LOGROÑO	11,9	- 0,9			4,4	PALENCIA	8,5	- 2,6			-
C. FORAL DE NAVARRA						SALAMANCA	9,8	- 4,5			4,6
PAMPLONA	11,1	- 2,1			5,0	SEGOVIA	8,8	- 0,2			5,4
C.A. DE ARAGÓN						SORIA	10,1	- 3,1			9,0
HUESCA	10,8	- 1,1			-	VALLADOLID	10,9	- 2,5			6,3
TERUEL	8,8	- 5,4			-	ZAMORA	9,1	- 1,6			3,2
ZARAGOZA	9,0	- 0,9			3,2	C.A. DE CASTILLA-LA MANCHA					
C.A. DE CATALUÑA						ALBACETE	10,1	- 2,1			3,6
BARCELONA	13,4	4,5			8,0	CIUDAD REAL	10,4	- 0,5			4,4
GIRONA	13,1	- 2,4			7,5	CUENCA	12,0	- 2,6			-
LLEIDA	9,1	0,2			-	GUADALAJARA	10,7	- 5,1			-
TARRAGONA	14,8	5,6			-	TOLEDO	12,9	0,2			-
C.A. DE LES ILLES BALEARS						C. DE MADRID					
PALMA DE MALLORCA	17,2	2,4			8,5	MADRID	12,8	- 1,1			9,0
IBIZA	15,5	5,6			-	C.A. DE CANARIAS					
MAHÓN	15,8	7,4			7,8	LAS PALMAS DE GRAN CANARIA	22,6	16,0			9,5
C.A. VALENCIANA						FUERTEVENTURA	22,5	15,5			9,2
ALICANTE	16,5	4,9			7,0	LANZAROTE	21,1	14,8			8,9
CASTELLÓN	13,1	4,0			-	SANTA CRUZ DE TENERIFE	21,9	15,2			8,0
VALENCIA	15,6	4,1			7,3	EL HIERRO	20,6	17,4			-
C.A. DE LA REGIÓN DE MURCIA						LA PALMA	20,5	15,8			5,3
MURCIA	16,1	4,2			5,6	NOTA:					
C.A. DE ANDALUCÍA						(1) Las máximas y precipitaciones del día son de 06 a 18 (hora TMG) de ayer.					
ALMERÍA	16,8	10,8			6,1	(2) Las mínimas y precipitaciones de la noche son de 18 de ayer a 06 (hora TMG) de hoy.					
CÁDIZ	16,9	10,4			-	(3) Las horas de sol son de ayer.					
CÓRDOBA	16,5	4,5			9,1	Las unidades utilizadas son: °C para la temperatura y litros por metro cuadrado para la precipitación					
GRANADA	15,8	2,4			6,3	Precipitación: Sin dato es cero. "ip": inapreciable. "-": Información no disponible					
HUELVA	17,8	7,9			-	Temperaturas y horas de sol: "-": Información no disponible					

INFORMACIÓN GENERAL A LAS 06 (hora TMG)

Durante las últimas 24 horas ha estado nuboso en Galicia, cornisa Cantábrica, zonas de Extremadura y ambas mesetas, tercio sur peninsular, Baleares y Canarias, con precipitaciones débiles y dispersas en Galicia. Brumas y nieblas generalizadas, localmente persistentes en los valles de ambas mesetas y valle del Ebro. Vientos flojos, localmente moderados del W en el Cantábrico y de Levante en el Estrecho. Las temperaturas mínimas han descendido ligera a moderadamente en ambas mesetas, han ascendido ligeramente en el Sur y sin cambios en el resto.

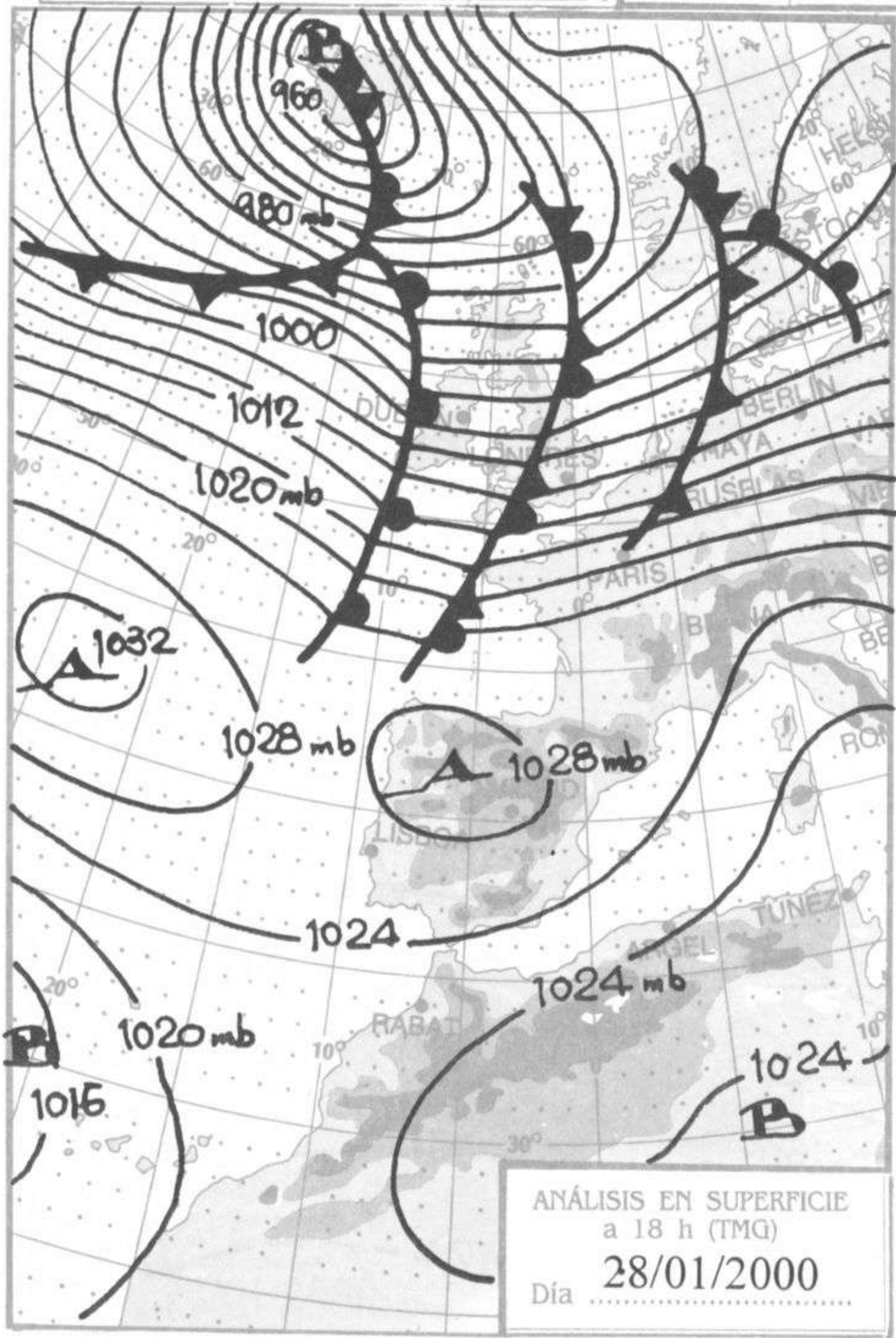




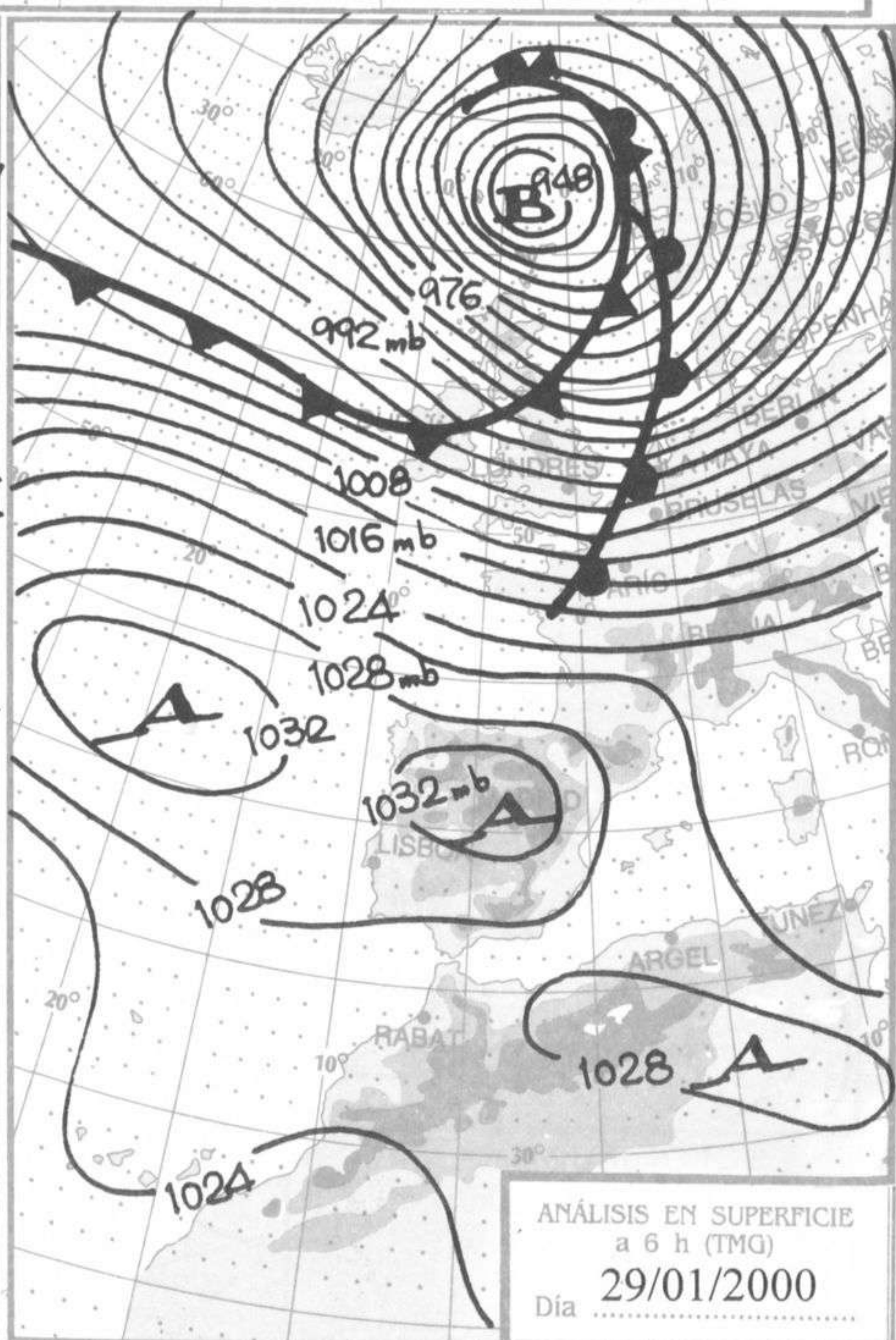


TOPOGRAFÍA DE LA SUPERFICIE DE 300 hPa a 12 h (TMG)
 Día 28/01/2000

Instituto Nacional de Meteorología.
 Escala 1:40 000 000
 Proyección Estereográfica Polar



ANÁLISIS EN SUPERFICIE a 18 h (TMG)
 Día 28/01/2000



ANÁLISIS EN SUPERFICIE a 6 h (TMG)
 Día 29/01/2000