

M B O L E T Í N

Meteorológico

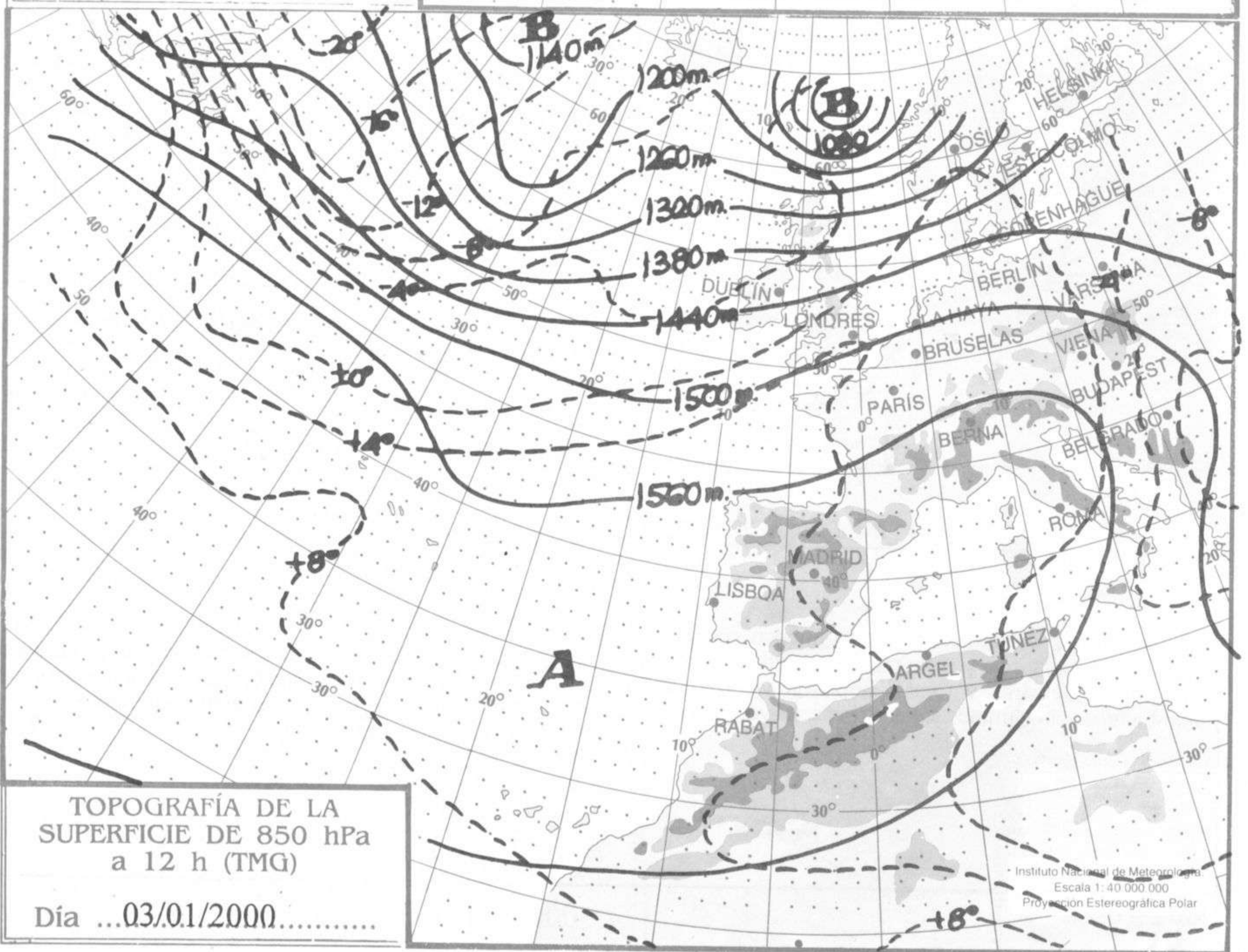
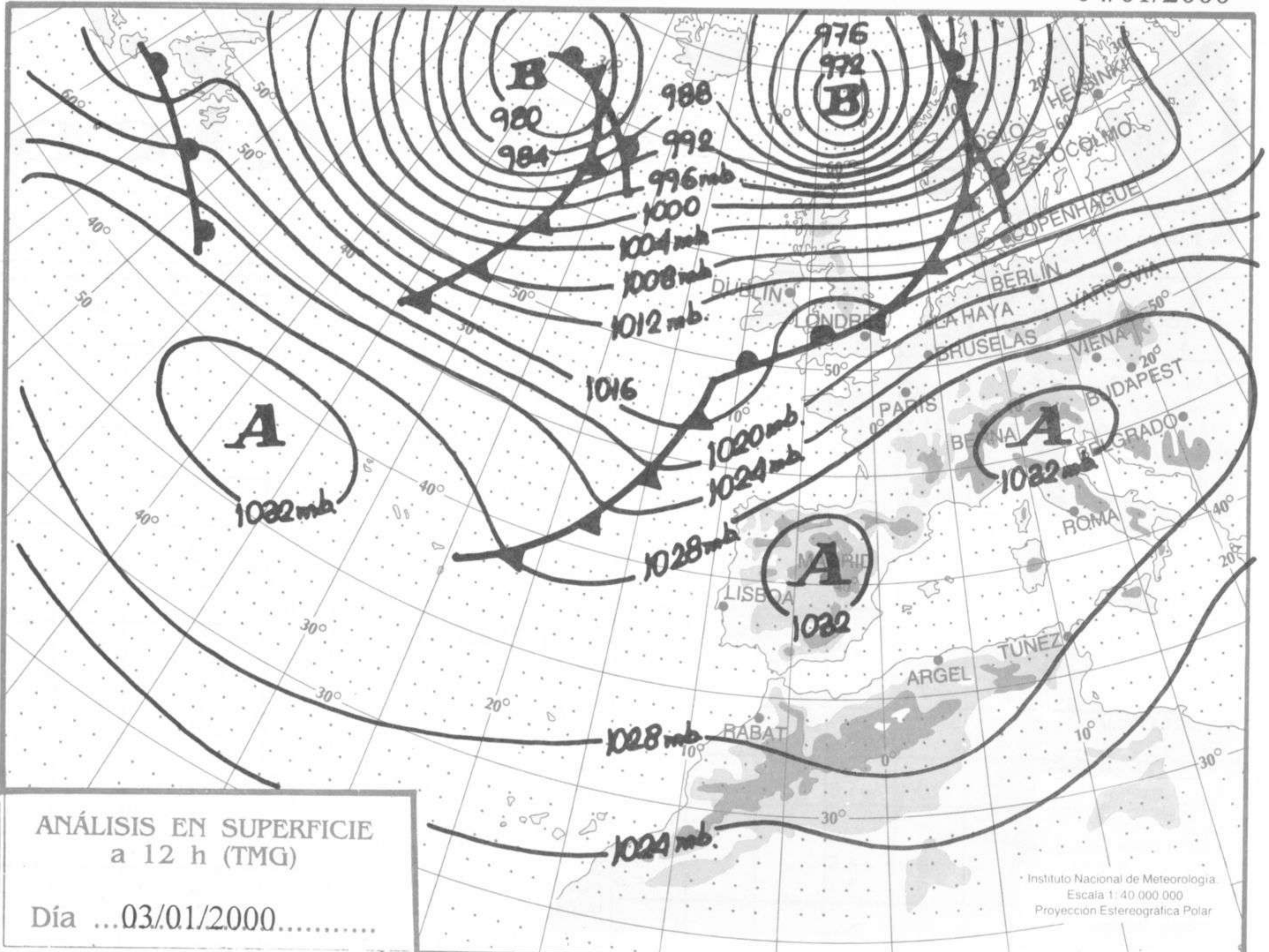
Ministerio de Medio Ambiente
Instituto Nacional de Meteorología

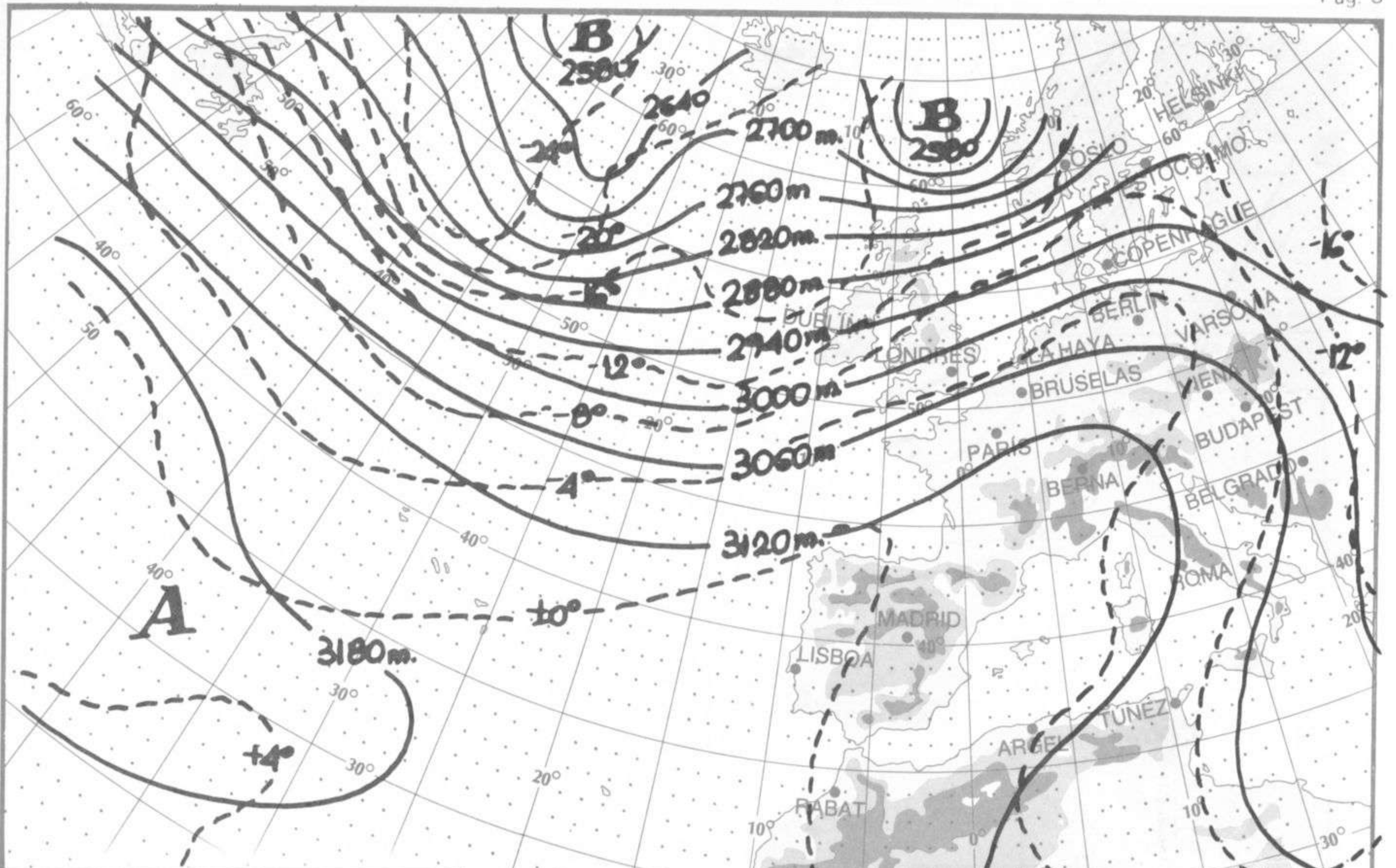
Número 4. Martes 4 de enero de 2000

ESTACIONES	TEMPERATURA °C		PRECIPITACIÓN l/m2		HORAS DE SOL (3)	ESTACIONES	TEMPERATURA °C		PRECIPITACIÓN l/m2		HORAS DE SOL (3)
	MÁX (1)	MÍN (2)	DÍA (1)	NOCHE (2)			MÁX (1)	MÍN (2)	DÍA (1)	NOCHE (2)	
C.A. DE GALICIA						JAÉN	9,8	5,4			-
A CORUÑA	12,5	10,9	3	2	0,0	MÁLAGA	15,6	8,1			7,8
SANTIAGO DE COMPOSTELA	11,8	6,2	2	0,2	1,0	SEVILLA	15,0	5,4			9,0
LUGO	10,8	3,8			5,1	CIUDAD A. DE CEUTA					
OURENSE	10,1	-0,5			4,2	CEUTA	15,8	14,1		0,6	7,6
PONTEVEDRA	12,6	5,4			6,9	CIUDAD A. DE MELILLA					
C.A. PRINCIPADO DE ASTURIAS						MELILLA	15,5	9,4			6,6
OVIEDO	11,4	4,1			7,7	C.A. DE EXTREMADURA					
C.A. DE CANTABRIA						BADAJOS	13,8	-0,5			5,0
SANTANDER	13,4	6,9			7,2	MÉRIDA	14,1	2,4			-
C.A. DEL PAÍS VASCO						CÁCERES	10,5	0,5			6,8
BILBAO	13,6	3,6			7,1	C.A. DE CASTILLA Y LEÓN					
SAN SEBASTIÁN	12,1	7,5			8,1	ÁVILA	7,4	-2,9			7,2
VITORIA	7,1	0,6			7,0	BURGOS	6,1	-2,9			3,0
C.A. DE LA RIOJA						LEÓN	2,5	-4,2			6,1
LOGROÑO	7,9	-2,2			0,0	PALENCIA	-0,6	-4,6			-
C. FORAL DE NAVARRA						SALAMANCA	-0,9	-5,4			0,0
PAMPLONA	10,1	-1,6			5,5	SEGOVIA	7,1	-1,9			8,0
C.A. DE ARAGÓN						SORIA	6,8	-4,6			2,7
HUESCA	-	-			-	VALLADOLID	-1,2	-3,1			0,0
TERUEL	9,8	-4,6			5,7	ZAMORA	-0,5	-2,5			0,0
ZARAGOZA	10,2	-2,4			5,9	C.A. DE CASTILLA-LA MANCHA					
C.A. DE CATALUÑA						ALBACETE	8,5	-0,4			5,4
BARCELONA	14,1	3,9			7,8	CIUDAD REAL	6,9	0,2			1,8
GIRONA	13,1	-2,5			7,0	CUENCA	9,1	-0,9			7,6
LLEIDA	5,1	-2,9			2,3	GUADALAJARA	9,1	-3,9	0,1		-
TARRAGONA	14,5	5,2			-	TOLEDO	7,4	-1,6			1,4
C.A. DE LES ILLES BALEARS						C. DE MADRID					
PALMA DE MALLORCA	16,6	1,1			7,8	MADRID	8,5	-1,0			8,8
IBIZA	15,1	7,4			-	C.A. DE CANARIAS					
MAHÓN	14,1	5,4			7,3	LAS PALMAS DE GRAN CANARIA	20,1	14,9			9,1
C.A. VALENCIANA						FUERTEVENTURA	19,6	15,8			9,2
ALICANTE	15,8	7,4			7,7	LANZAROTE	19,8	13,9			9,3
CASTELLÓN	13,4	5,5			6,6	SANTA CRUZ DE TENERIFE	20,6	15,0			9,0
VALENCIA	15,1	3,8			4,2	EL HIERRO	19,5	16,4			7,5
C.A. DE LA REGIÓN DE MURCIA						LA PALMA	20,4	15,5			6,0
MURCIA	14,1	5,5			6,6	NOTA:					
C.A. DE ANDALUCÍA						(1) Las máximas y precipitaciones del día son de 06 a 18 (hora TMG) de ayer.					
ALMERÍA	16,5	8,1			8,8	(2) Las mínimas y precipitaciones de la noche son de 18 de ayer a 06 (hora TMG) de hoy.					
CÁDIZ	16,1	10,9			-	(3) Las horas de sol son de ayer.					
CÓRDOBA	13,6	3,4			9,1	Las unidades utilizadas son: °C para la temperatura y litros por metro cuadrado para la precipitación					
GRANADA	13,4	-2,2			7,8	Precipitación: Sin dato es cero. "ip": inapreciable. "-": Información no disponible					
HUELVA	16,5	5,1			8,4	Temperaturas y horas de sol: "-": Información no disponible					

INFORMACIÓN GENERAL A LAS 06 (hora TMG)

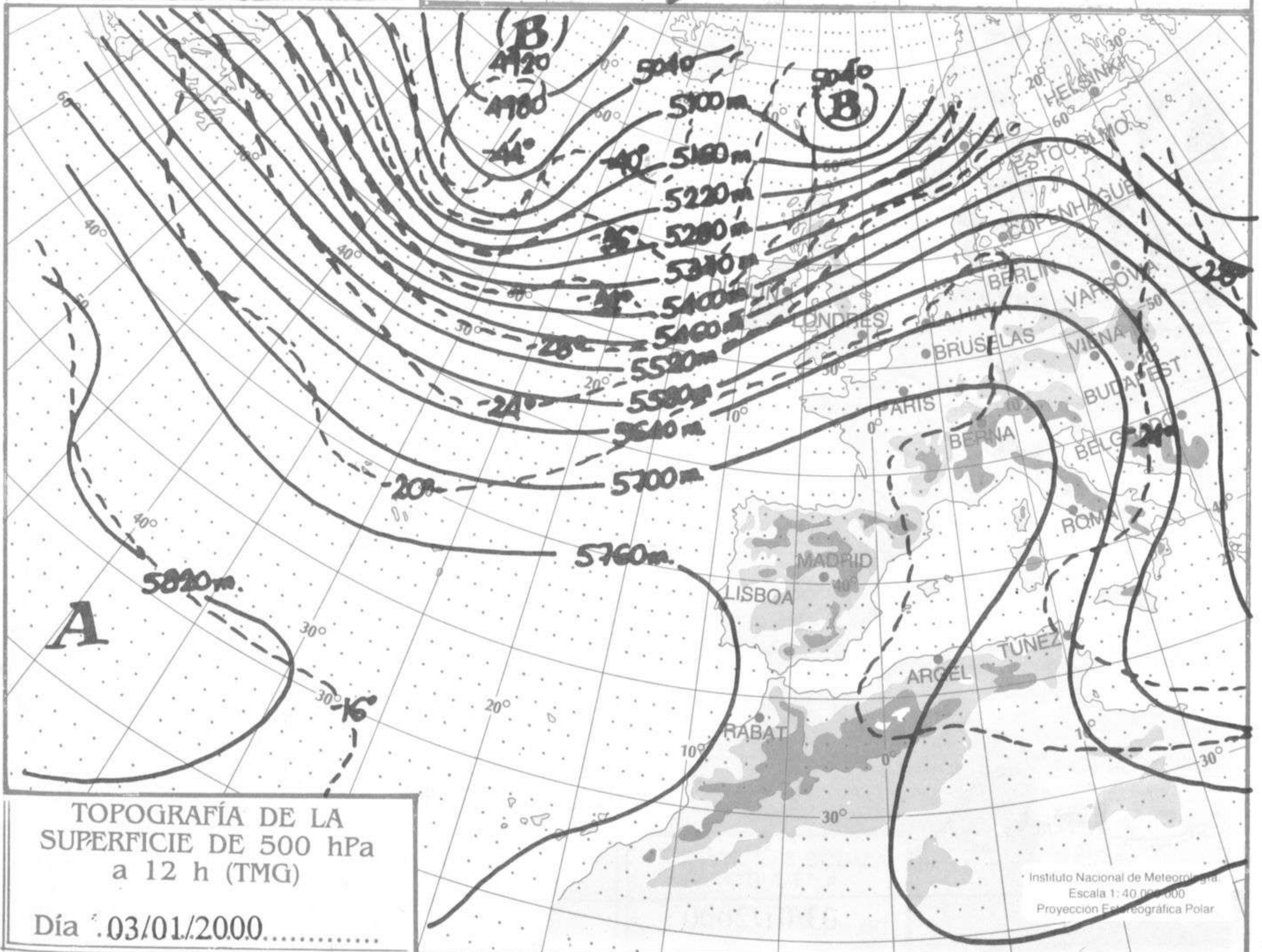
En las últimas 24 horas ha estado nuboso con intervalos de muy nuboso en Galicia, litoral cantábrico, Alto Ebro, comunidad de Murcia y Baleares. Poco nuboso o despejado en el resto. Se registraron precipitaciones débiles aisladas en Galicia, Baleares y Ceuta. Soplaron vientos moderados del E en el área del Estrecho. Las temperaturas se mantuvieron sin cambios significativos, salvo en el extremo Noroeste, donde subieron ligera a moderadamente.





TOPOGRAFÍA DE LA SUPERFICIE DE 700 hPa a 12 h (TMG)
Día ..03/01/2000.....

Instituto Nacional de Meteorología
Escala 1:40 000 000
Proyección Estereográfica Polar



TOPOGRAFÍA DE LA SUPERFICIE DE 500 hPa a 12 h (TMG)
Día ..03/01/2000.....

Instituto Nacional de Meteorología
Escala 1:40 000 000
Proyección Estereográfica Polar

