

# BOLETÍN Meteorológico



Ministerio de Medio Ambiente  
Instituto Nacional de Meteorología

Número 180. Martes 29 de junio de 1999

ESTACIONES	TEMPERATURA °C		PRECIPITACIÓN l/m2		HORAS
	MÁX	MÍN	DÍA	NOCHE	DE SOL
	(1)	(2)	(1)	(2)	(3)
<b>C.A. GALICIA</b>					
A CORUÑA	20,9	15,4			0,7
SANTIAGO DE COMPOSTELA	22,1	12,9			3,5
LUGO	23,8	9,1			9,5
ORENSE	29,1	15,1			10,6
PONTEVEDRA	23,6	14,9			9,5
<b>C.A. PRINCIPADO DE ASTURIAS</b>					
OVIEDO	22,8	13,1			12,1
<b>C.A. CANTABRIA</b>					
SANTANDER	20,1	16,1			9,0
<b>C.A. PAÍS VASCO</b>					
BILBAO	24,1	14,4			12,1
SAN SEBASTIÁN	19,8	15,4			12,1
VITORIA	26,9	12,1			11,9
<b>LA RIOJA</b>					
LOGROÑO	28,4	18,1			9,9
<b>C. FORAL DE NAVARRA</b>					
PAMPLONA	28,5	15,4		0,1	12,8
<b>C.A. DE ARAGÓN</b>					
HUESCA	-	15,5		4	-
TERUEL	27,8	13,6		2	8,4
ZARAGOZA	30,1	18,1		4	10,6
<b>C.A. DE CATALUÑA</b>					
BARCELONA	23,8	18,8		1	-
GIRONA	25,5	15,1			11,5
LLEIDA	30,0	17,2		2	12,3
TARRAGONA	24,4	18,6		0,7	-
<b>C.A. DE LAS ISLAS BALEARES</b>					
PALMA DE MALLORCA	30,8	20,8		1	10,6
IBIZA	26,8	21,9			7,6
MAHÓN	26,4	20,1			12,5
<b>C.A. VALENCIANA</b>					
ALICANTE	28,1	20,4			6,3
CASTELLÓN	25,8	19,8			3,4
VALENCIA	26,6	19,5			4,0
<b>C.A. DE LA REGIÓN DE MURCIA</b>					
MURCIA	31,4	19,9			6,4
<b>C.A. DE ANDALUCÍA</b>					
ALMERÍA	32,4	20,9			5,8
CÁDIZ	25,8	19,2			-
CÓRDOBA	34,4	15,4			8,1
GRANADA	33,8	11,4			5,7
HUELVA	30,1	15,9			13,7

ESTACIONES	TEMPERATURA °C		PRECIPITACIÓN l/m2		HORAS
	MÁX	MÍN	DÍA	NOCHE	DE SOL
	(1)	(2)	(1)	(2)	(3)
JAÉN	28,9	17,2			-
MÁLAGA	29,1	18,1			5,5
SEVILLA	34,4	17,1			9,2
<b>CIUDAD A. CEUTA</b>					
CEUTA	26,8	19,0			-
<b>CIUDAD A. MELILLA</b>					
MELILLA	30,5	19,9			5,3
<b>C.A. EXTREMADURA</b>					
BADAJOS	32,9	15,8			14,0
MÉRIDA	33,2	15,2			-
CÁCERES	32,5	16,8			13,7
<b>C.A. DE CASTILLA Y LEÓN</b>					
ÁVILA	25,9	12,5			10,0
BURGOS	29,1	12,1			11,1
LEÓN	26,5	13,8			13,4
PALENCIA	28,2	11,0			-
SALAMANCA	29,9	13,5		4	9,7
SEGOVIA	28,6	14,5			8,6
SORIA	26,9	12,8		0,2	10,7
VALLADOLID	29,9	16,4			14,5
ZAMORA	30,1	17,1			13,2
<b>C.A. DE CASTILLA-LA MANCHA</b>					
ALBACETE	31,1	15,5			7,2
CIUDAD REAL	33,8	20,8			8,2
CUENCA	28,8	15,4			8,3
GUADALAJARA	-	-	-	-	-
TOLEDO	33,4	19,5			10,1
<b>C.A. DE MADRID</b>					
MADRID	30,5	16,2			-
<b>C.A. DE CANARIAS</b>					
LAS PALMAS DE GRAN CANARIA	25,1	20,6			9,1
FUERTEVENTURA	24,4	19,1			8,8
LANZAROTE	26,9	19,9			9,8
SANTA CRUZ DE TENERIFE	27,0	21,4			11,8
HIERRO	23,4	19,8			8,4
LA PALMA	25,1	20,5			7,5

#### NOTA:

- (1) Las máximas y precipitaciones del día son de 06 a 18 (hora TMG) de ayer.
- (2) Las mínimas y precipitaciones de la noche son de 18 de ayer a 06 (hora TMG) de hoy.
- (3) Las horas de sol son de ayer.

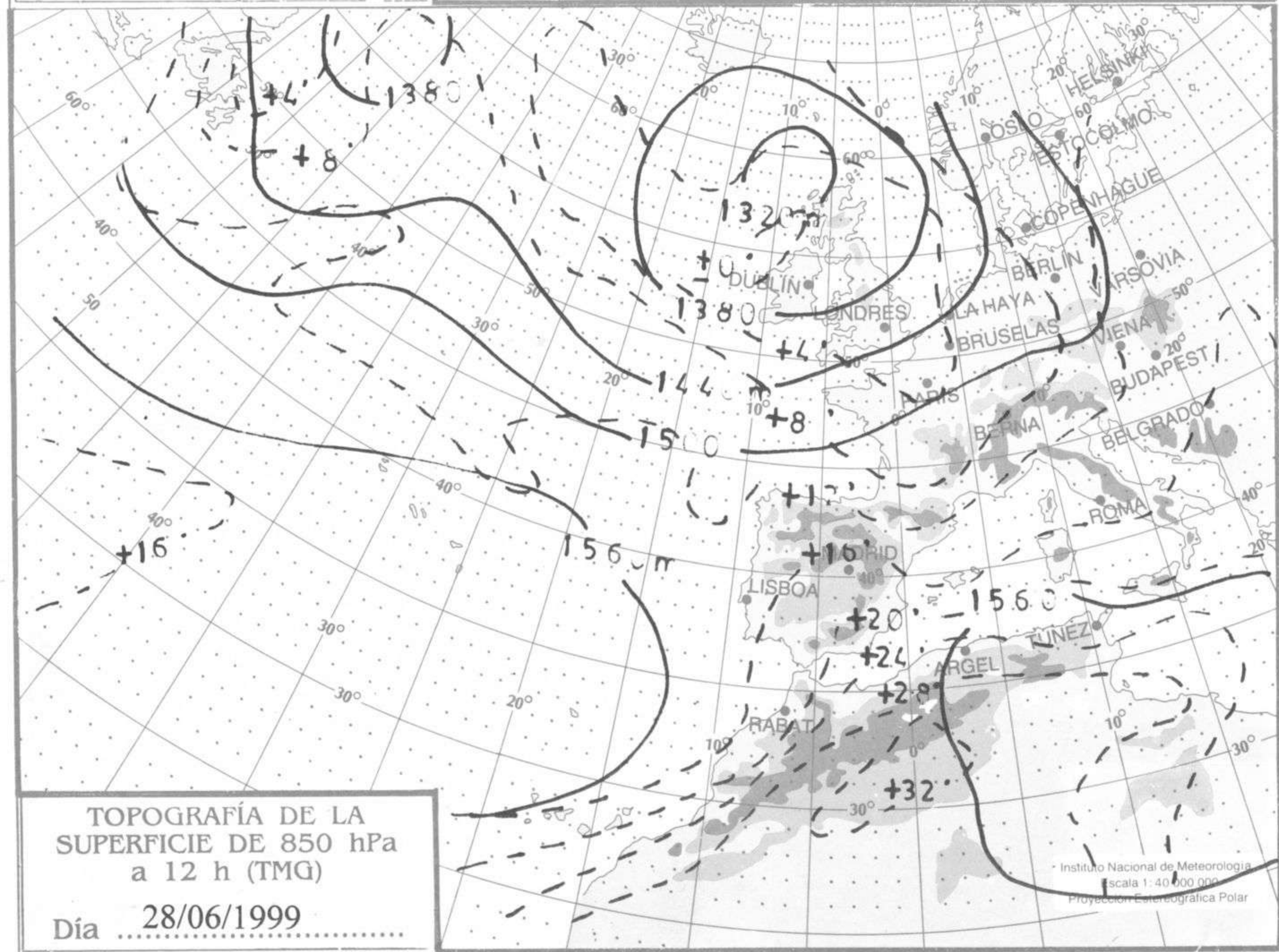
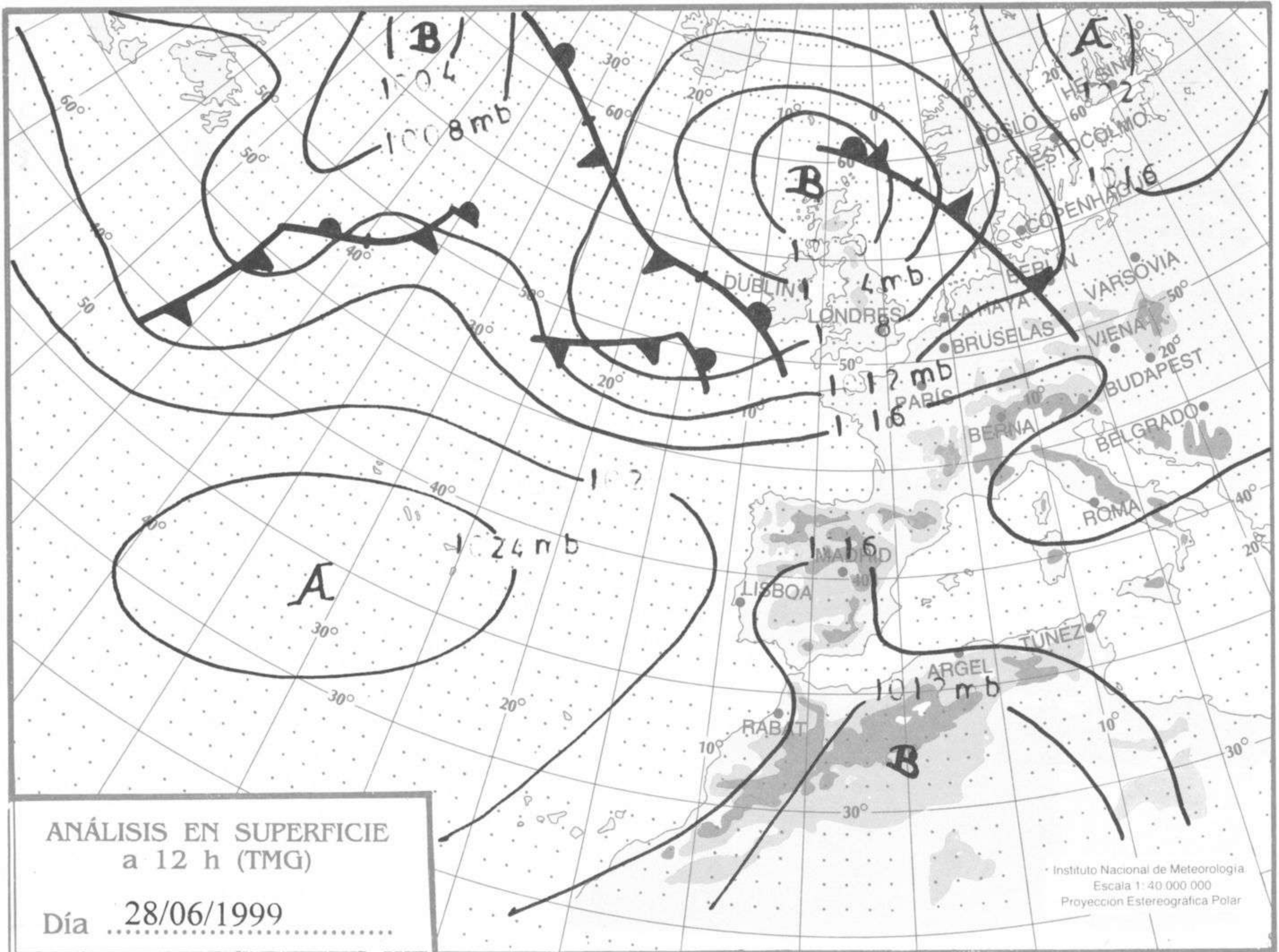
Las unidades utilizadas son: °C para la temperatura y litros por metro cuadrado para la precipitación.

Precipitación: Sin dato es cero. "ip": inapreciable. "-": Información no disponible

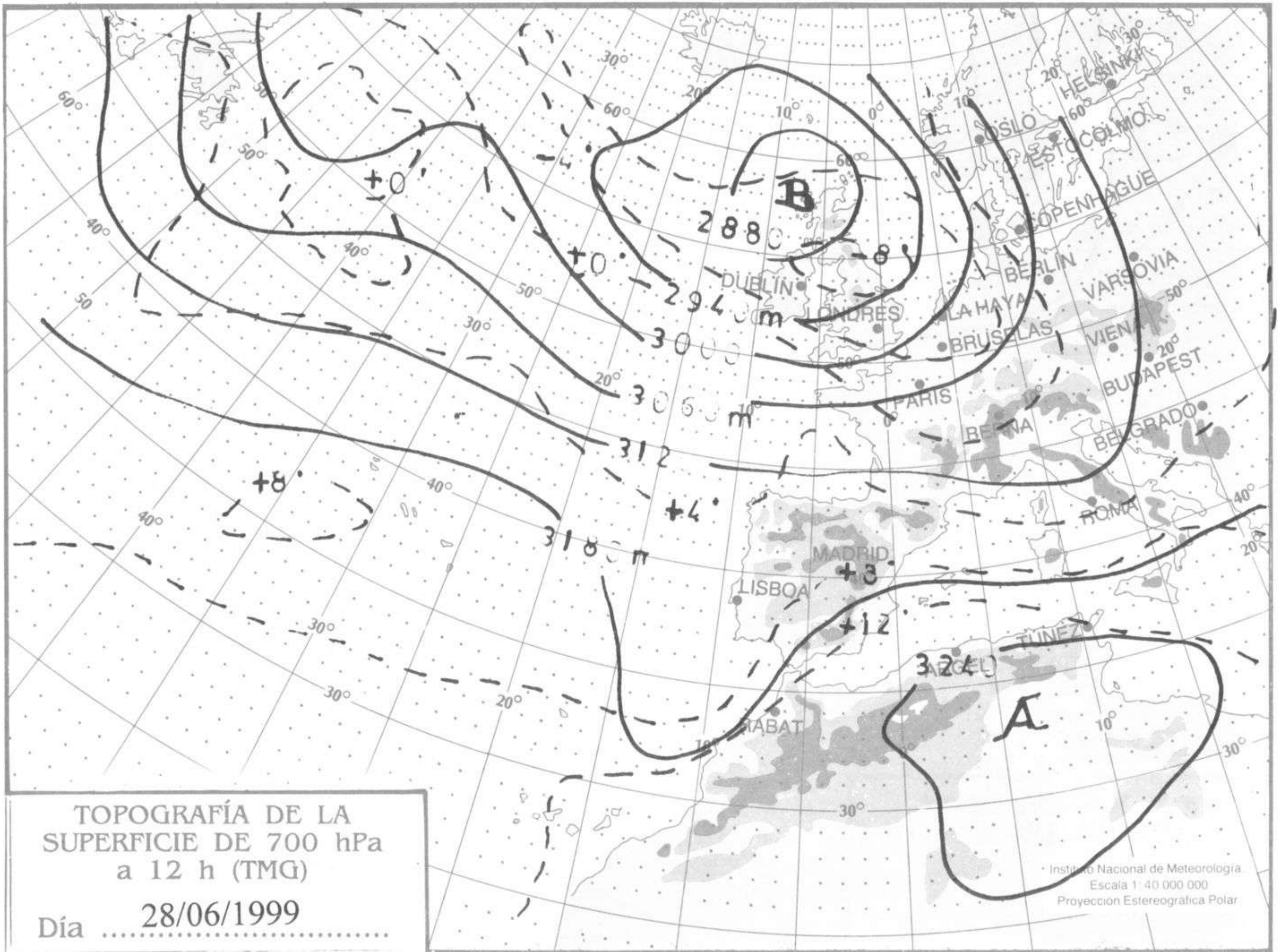
Temperaturas y horas de sol: "-": Información no disponible

#### INFORMACIÓN GENERAL

En las últimas 24 horas ha estado muy nuboso en la mitad oriental de la Península, con tormentas que dieron precipitaciones débiles en el Cuadrante Noreste. Estuvo muy nuboso en la Cornisa Cantábrica. Nieblas matinales en Galicia. Temperaturas mínimas en moderado a notable ascenso. Vientos moderados del NE en Canarias, de Poniente en el Estrecho y flojos variables en el resto.



Pa



h

