

M B O L E T Í N

Meteorológico



Ministerio de Medio Ambiente
Instituto Nacional de Meteorología

Número 167. Miércoles 16 de junio de 1999

ESTACIONES	TEMPERATURA °C		PRECIPITACIÓN l/m2		HORAS
	MÁX	MÍN	DÍA	NOCHE	DE SOL
	(1)	(2)	(1)	(2)	(3)
C.A. GALICIA					
A CORUÑA	23,4	13,8			12,5
SANTIAGO DE COMPOSTELA	27,8	10,8			12,4
LUGO	28,5	10,4			9,8
ORENSE	32,5	11,4			12,4
PONTEVEDRA	22,4	13,2		0,1	11,1
C.A. PRINCIPADO DE ASTURIAS					
OVIEDO	24,8	13,9			7,9
C.A. CANTABRIA					
SANTANDER	19,9	15,8			9,4
C.A. PAÍS VASCO					
BILBAO	26,1	12,9			13,0
SAN SEBASTIÁN	19,8	14,8			11,6
VITORIA	24,9	7,8			13,1
LA RIOJA					
LOGROÑO	29,1	11,1			13,6
C. FORAL DE NAVARRA					
PAMPLONA	25,8	11,1			13,6
C.A. DE ARAGÓN					
HUESCA	27,1	14,5	0,3		-
TERUEL	28,1	13,1			12,9
ZARAGOZA	29,4	15,5			-
C.A. DE CATALUÑA					
BARCELONA	26,1	19,1			9,4
GIRONA	26,1	12,8			10,9
LLEIDA	28,6	16,5			13,3
TARRAGONA	24,8	20,1			-
C.A. DE LAS ISLAS BALEARES					
PALMA DE MALLORCA	26,4	13,8			8,7
IBIZA	26,6	16,6			12,3
MAHÓN	23,8	19,2			12,4
C.A. VALENCIANA					
ALICANTE	26,5	18,8			9,0
CASTELLÓN	26,9	18,5			5,4
VALENCIA	27,9	18,5			6,6
C.A. DE LA REGIÓN DE MURCIA					
MURCIA	31,1	18,5			12,5
C.A. DE ANDALUCÍA					
ALMERÍA	26,1	20,4			11,0
CÁDIZ	-	23,0			-
CÓRDOBA	36,5	20,4			11,5
GRANADA	33,5	14,5			12,3
HUELVA	31,4	21,4			11,3

ESTACIONES	TEMPERATURA °C		PRECIPITACIÓN l/m2		HORAS
	MÁX	MÍN	DÍA	NOCHE	DE SOL
	(1)	(2)	(1)	(2)	(3)
JAÉN	31,4	21,4			-
MÁLAGA	26,9	17,1			12,0
SEVILLA	36,0	22,1			12,8
CIUDAD A. CEUTA					
CEUTA	24,1	20,1			13,1
CIUDAD A. MELILLA					
MELILLA	24,5	19,9			13,1
C.A. EXTREMADURA					
BADAJOS	35,1	20,4			12,6
MÉRIDA	-	20,8	-		-
CÁCERES	34,1	21,4			10,2
C.A. DE CASTILLA Y LEÓN					
ÁVILA	27,9	13,1			12,0
BURGOS	27,4	7,1			12,6
LEÓN	27,1	13,5			12,6
PALENCIA	26,9	11,5			-
SALAMANCA	29,6	12,8			10,1
SEGOVIA	27,4	13,9			12,5
SORIA	27,4	10,1			13,5
VALLADOLID	31,1	13,9			13,3
ZAMORA	30,9	15,8			13,2
C.A. DE CASTILLA-LA MANCHA					
ALBACETE	30,8	15,4			8,5
CIUDAD REAL	33,4	16,5			12,3
CUENCA	28,8	14,5			12,8
GUADALAJARA	-	-	-	-	-
TOLEDO	33,9	17,4			12,4
C.A. DE MADRID					
MADRID	31,5	13,4			11,9
C.A. DE CANARIAS					
LAS PALMAS DE GRAN CANARIA	23,6	19,5			5,8
FUERTEVENTURA	23,6	17,8			11,4
LANZAROTE	26,2	18,9			10,7
SANTA CRUZ DE TENERIFE	24,8	19,4			10,9
HIERRO	22,4	19,9			1,6
LA PALMA	23,1	19,5			0,5

NOTA:

- (1) Las máximas y precipitaciones del día son de 06 a 18 (hora TMG) de ayer.
 (2) Las mínimas y precipitaciones de la noche son de 18 de ayer a 06 (hora TMG) de hoy.
 (3) Las horas de sol son de ayer.

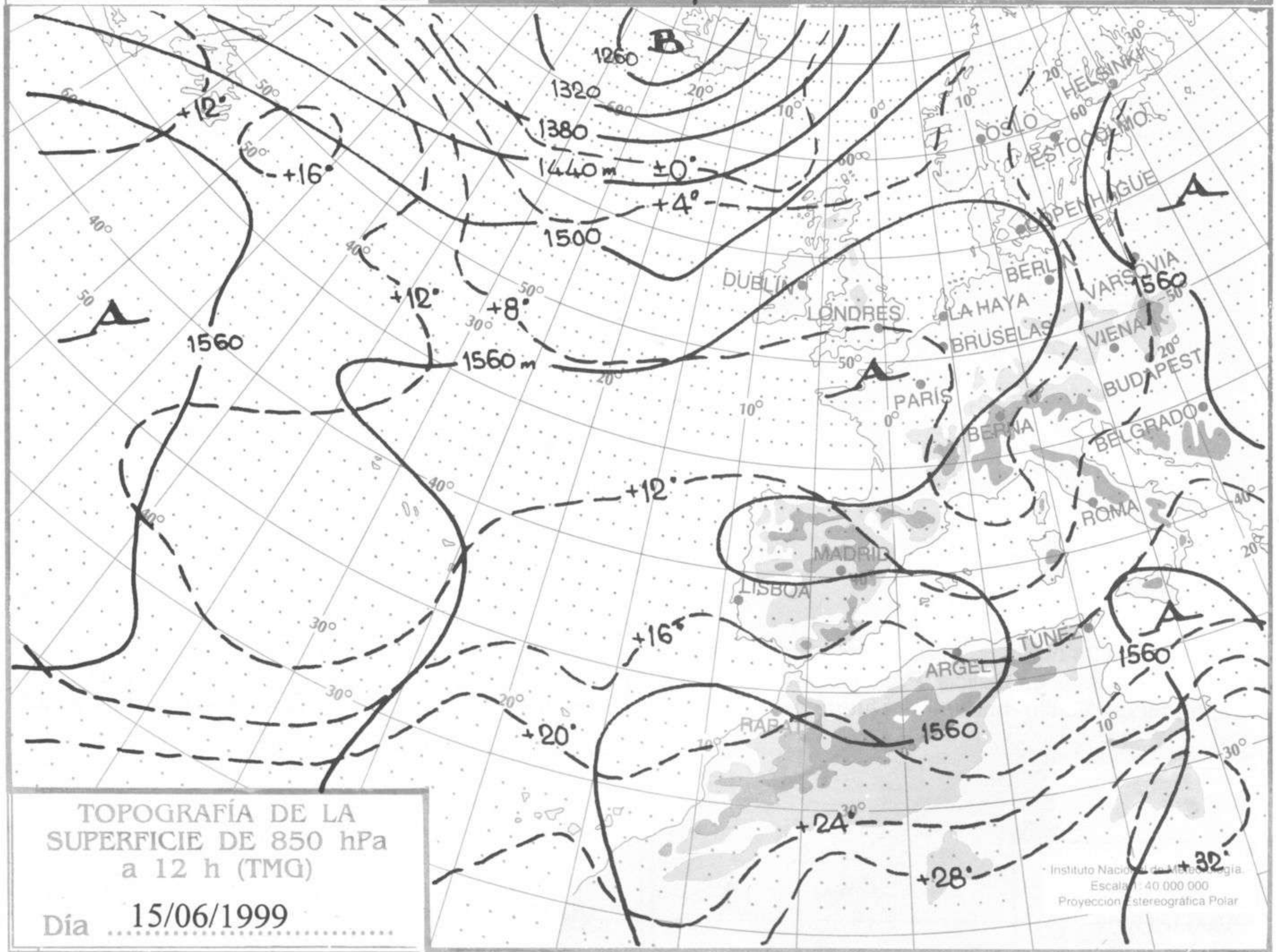
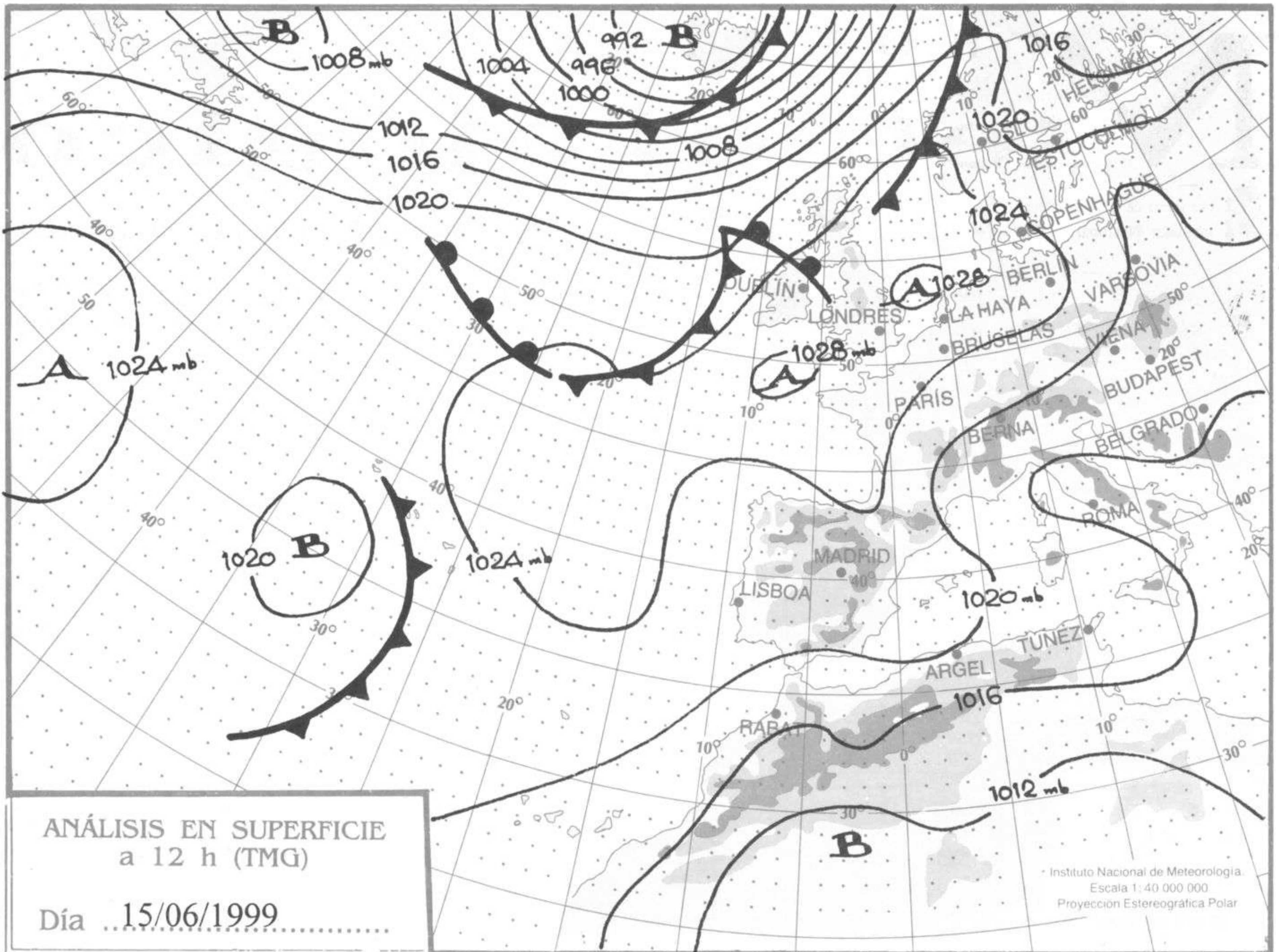
Las unidades utilizadas son: °C para la temperatura y litros por metro cuadrado para la precipitación

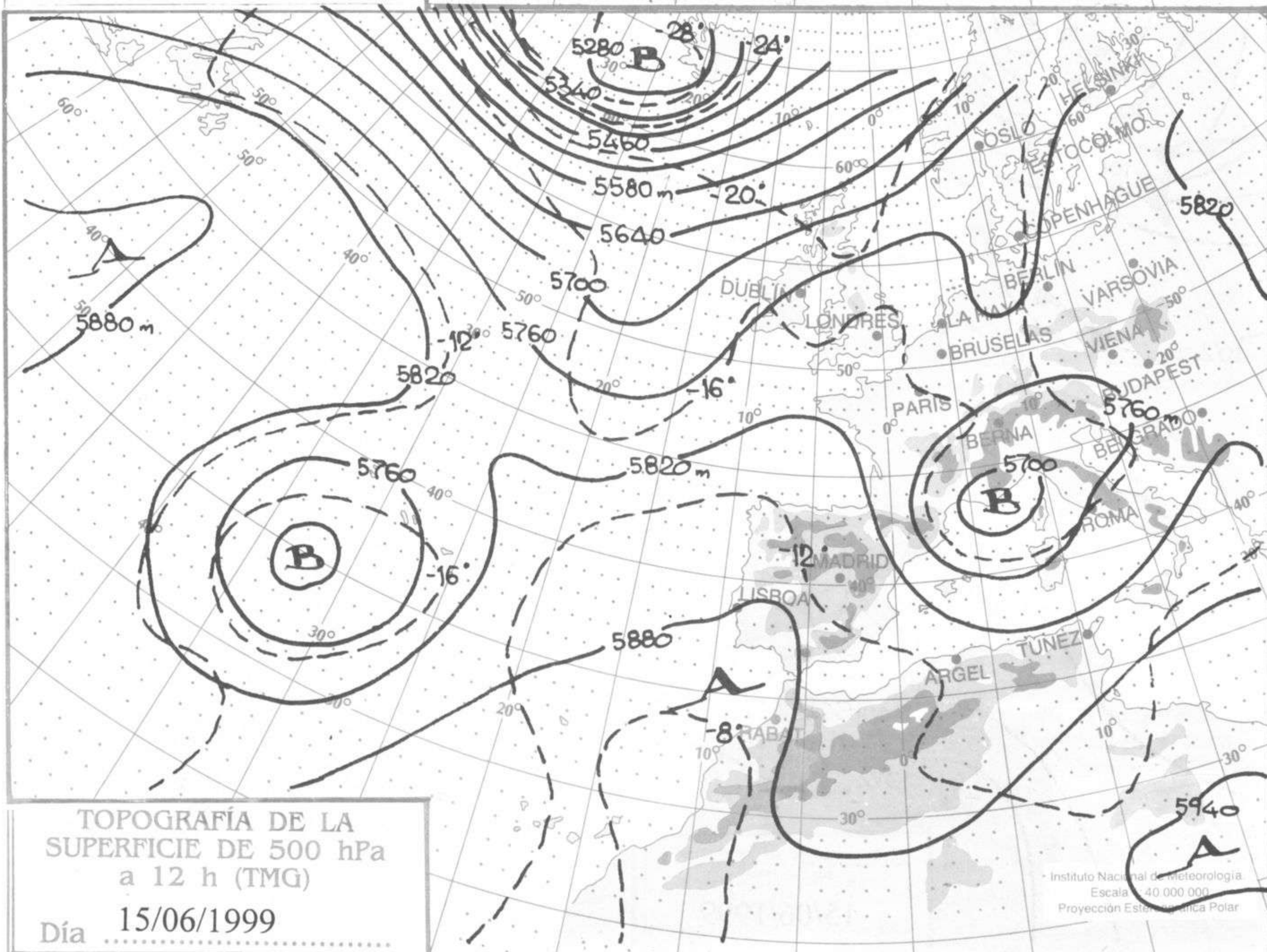
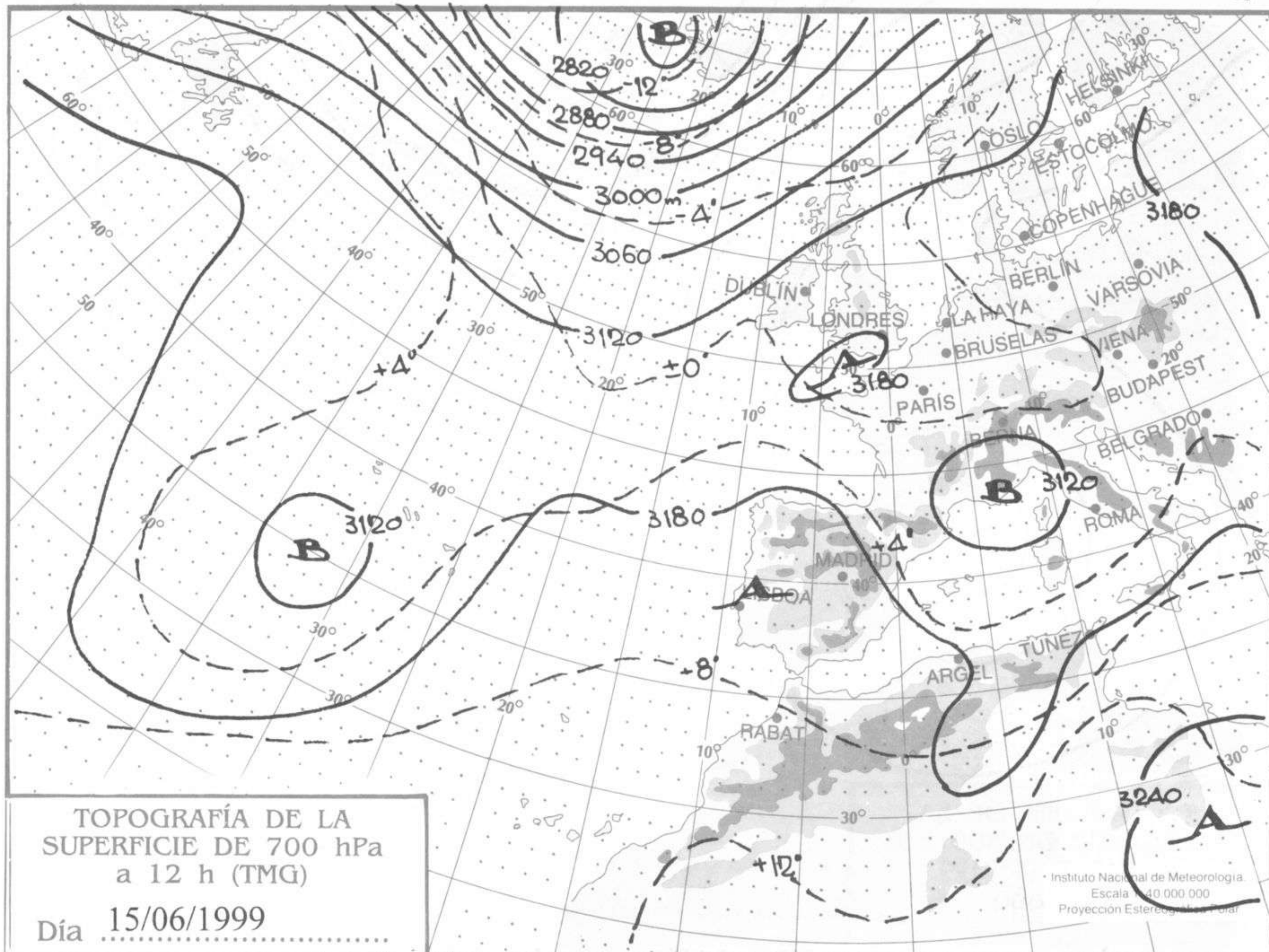
Precipitación: Sin dato es cero. *ip*: inapreciable. *-*: Información no disponible

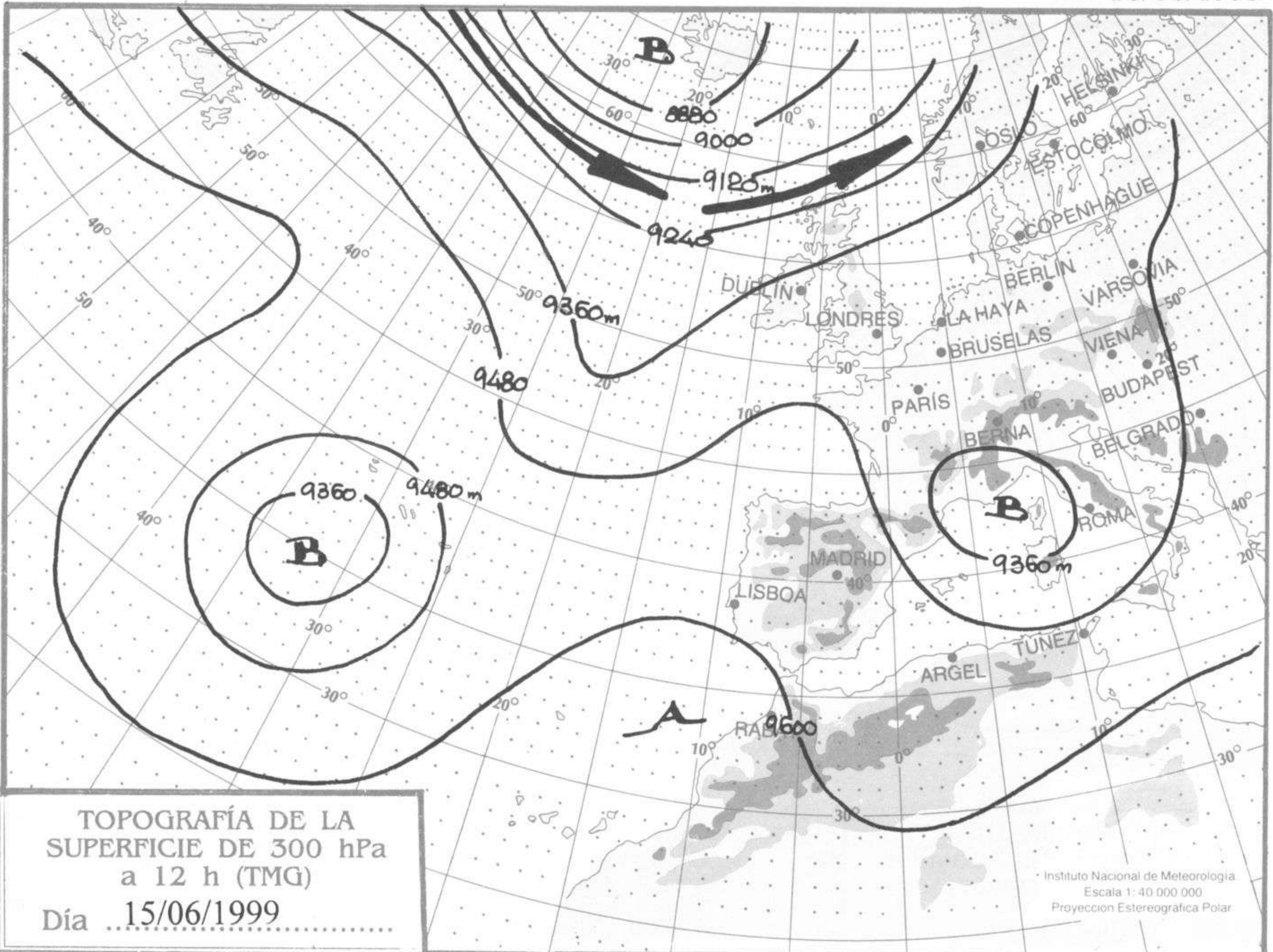
Temperaturas y horas de sol: *-*: Información no disponible

INFORMACIÓN GENERAL

En las últimas 24 horas ha habido intervalos nubosos en Galicia y tercio nororiental peninsular con lloviznas débiles y dispersas en Galicia. Poco nuboso en el resto. Brumas costeras. Ascenso ligero a moderado de las temperaturas. Viento moderado a fuerte de Levante en el Estrecho y moderado del NE en Canarias y País Vasco.

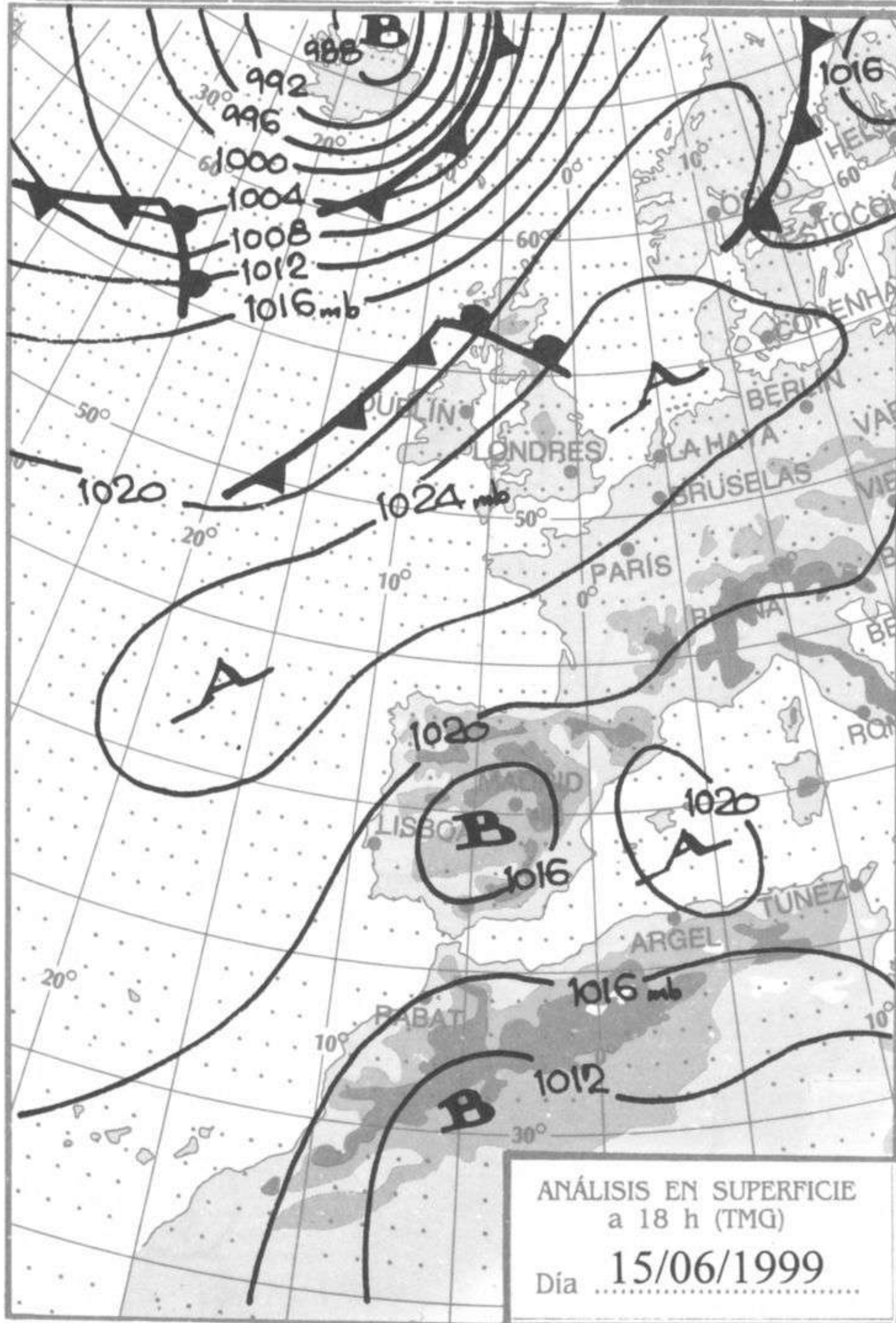




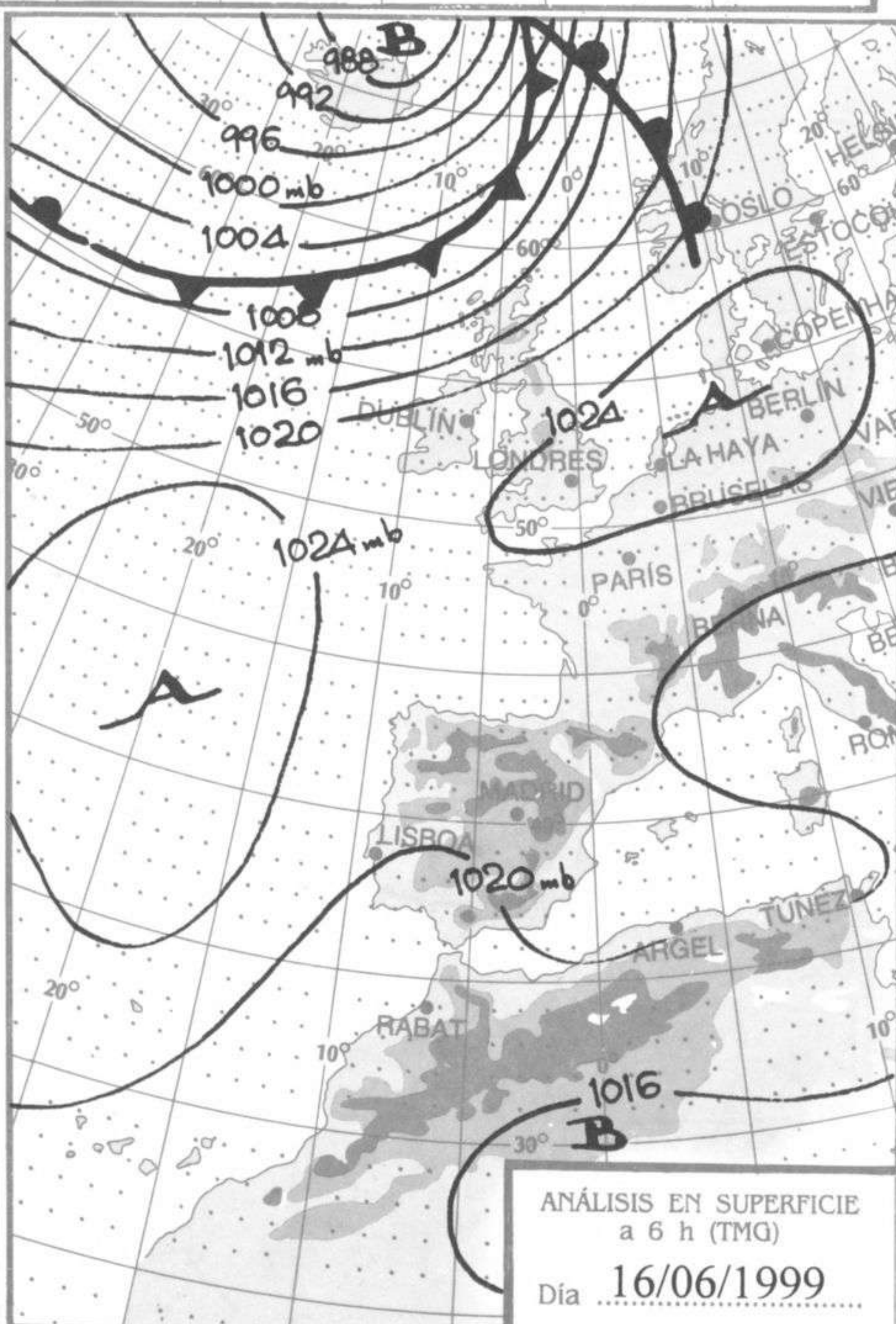


TOPOGRAFÍA DE LA SUPERFICIE DE 300 hPa a 12 h (TMG)
 Día 15/06/1999

Instituto Nacional de Meteorología
 Escala 1: 40 000 000
 Proyeccion Estereografica Polar



ANÁLISIS EN SUPERFICIE a 18 h (TMG)
 Día 15/06/1999



ANÁLISIS EN SUPERFICIE a 6 h (TMG)
 Día 16/06/1999