

BOLETÍN Meteorológico



MINISTERIO DE MEDIO AMBIENTE

Número 4. Lunes 4 de enero de 1999

ESTACIONES	TEMPERATURA °C		PRECIPITACION l/m2		HORAS
	MÁX	MÍN	DÍA	NOCHE	DE SOL
	(1)	(2)	(1)	(2)	(3)
C.A. GALICIA					
A CORUÑA	16,4	13,1			1,5
SANTIAGO DE COMPOSTELA	11,9	10,1	0,6	2	0,0
LUGO	13,1	10,8			3,4
ORENSE	14,4	11,5			-
PONTEVEDRA	14,1	11,1			0,0
C.A. PRINCIPADO DE ASTURIAS					
OVIEDO	16,5	10,8			5,2
C.A. CANTABRIA					
SANTANDER	16,5	10,9			6,1
C.A. PAÍS VASCO					
BILBAO	16,8	11,1			6,4
SAN SEBASTIAN	14,5	10,8			7,2
VITORIA	12,1	4,6			6,8
LA RIOJA					
LOGROÑO	13,5	0,8			7,7
C. FORAL DE NAVARRA					
PAMPLONA	11,8	0,9			6,8
C.A. DE ARAGÓN					
HUESCA	10,9	2,6			-
TERUEL	10,1	-3,9			6,7
ZARAGOZA	12,5	3,1			7,4
C.A. DE CATALUÑA					
BARCELONA	15,6	8,5			7,4
GIRONA	14,8	2,8			6,3
LLEIDA	14,8	1,1			7,0
TARRAGONA	-	-	-	-	-
C.A. DE LAS ISLAS BALEARES					
PALMA DE MALLORCA	17,1	1,9			8,5
IBIZA	17,9	10,1			8,2
MAHON	16,4	8,8			8,2
C.A. VALENCIANA					
ALICANTE	18,9	7,1			8,8
CASTELLON	16,8	5,4			9,0
VALENCIA	16,6	4,4			8,7
C.A. DE LA REGIÓN DE MURCIA					
MURCIA	18,1	6,6			9,1
C.A. DE ANDALUCÍA					
ALMERIA	18,4	7,5			8,4
CÁDIZ	17,4	9,5			-
CÓRDOBA	16,1	2,9			7,0
GRANADA	13,5	-1,2			7,7
HUELVA	16,4	5,5			2,7

ESTACIONES	TEMPERATURA °C		PRECIPITACION l/m2		HORAS
	MÁX	MÍN	DÍA	NOCHE	DE SOL
	(1)	(2)	(1)	(2)	(3)
JAÉN	-	-	-	-	-
MÁLAGA	19,5	6,1			8,8
SEVILLA	16,4	6,1			7,5
CIUDAD A. CEUTA					
CEUTA	17,9	10,4			8,0
CIUDAD A. MELILLA					
MELILLA	18,8	8,8			9,2
C.A. EXTREMADURA					
BADAJOS	11,9	7,1			0,0
MÉRIDA	12,4	5,2			-
CÁCERES	7,8	6,4			0,0
C.A. DE CASTILLA Y LEÓN					
ÁVILA	5,9	-8,2			5,4
BURGOS	7,6	5,4			1,8
LEÓN	1,8	1,9			0,0
PALENCIA	3,6	-		-	-
SALAMANCA	8,1	-1,6			3,2
SEGOVIA	8,8	2,8			5,4
SORIA	6,9	2,8			5,4
VALLADOLID	8,9	0,9			1,0
ZAMORA	10,5	1,9			1,7
C.A. DE CASTILLA-LA MANCHA					
ALBACETE	-	-1,5	-		5,6
CIUDAD REAL	9,5	1,1			-
CUENCA	5,9	-2,6		-	3,9
GUADALAJARA	4,9	2,4			-
TOLEDO	9,9	5,4			0,7
C.A. DE MADRID					
MADRID	5,9	4,1			0,0
C.A. DE CANARIAS					
LAS PALMAS DE GRAN CANARIA	24,6	16,9	0,1		8,8
FUERTEVENTURA	20,4	16,1			6,6
LANZAROTE	22,4	16,4			9,4
SANTA CRUZ DE TENERIFE	23,0	16,4			7,2
HIERRO	22,1	15,5			7,2
LA PALMA	21,1	15,4	0,1	0,1	1,6

NOTA:

- (1) Las máximas y precipitaciones del día son de 06 a 18 (hora TMG) de ayer.
 (2) Las mínimas y precipitaciones de la noche son de 18 de ayer a 06 (hora TMG) de hoy.
 (3) Las horas de sol son de ayer.

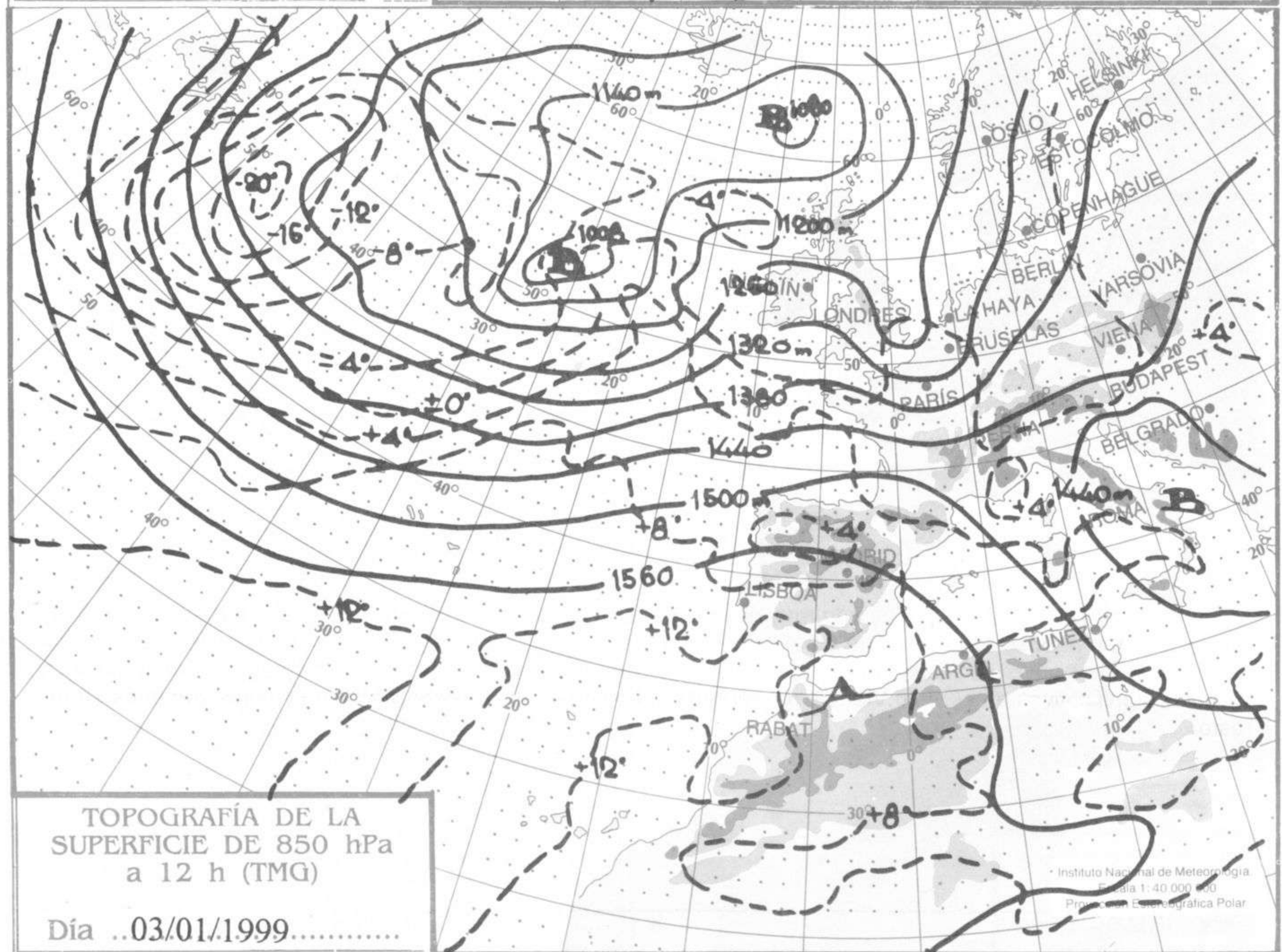
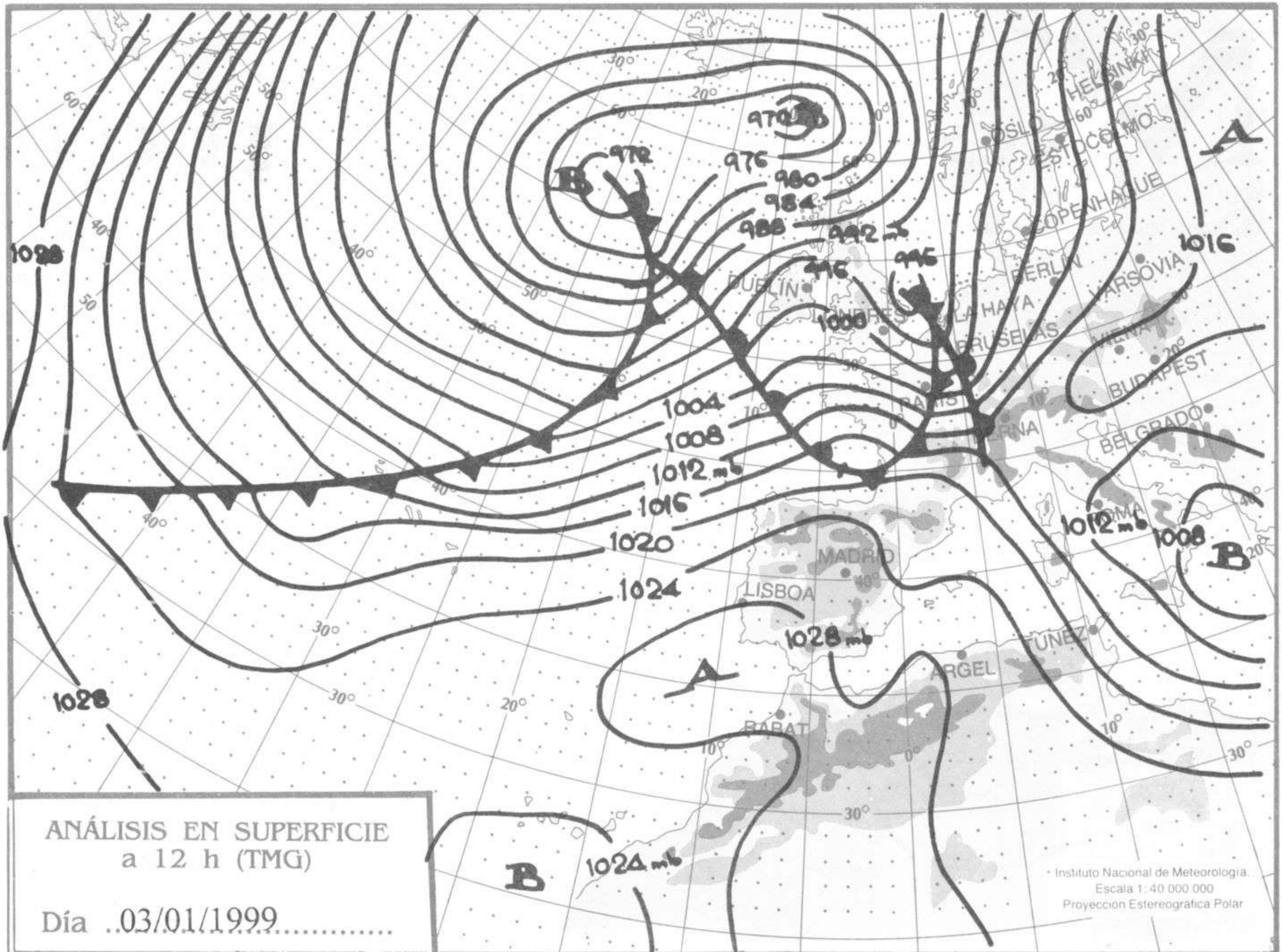
Las unidades utilizadas son: °C para la temperatura y litros por metro cuadrado para la precipitación

Precipitación: Sin dato es cero. "ip" inapreciable. "*" Información no disponible

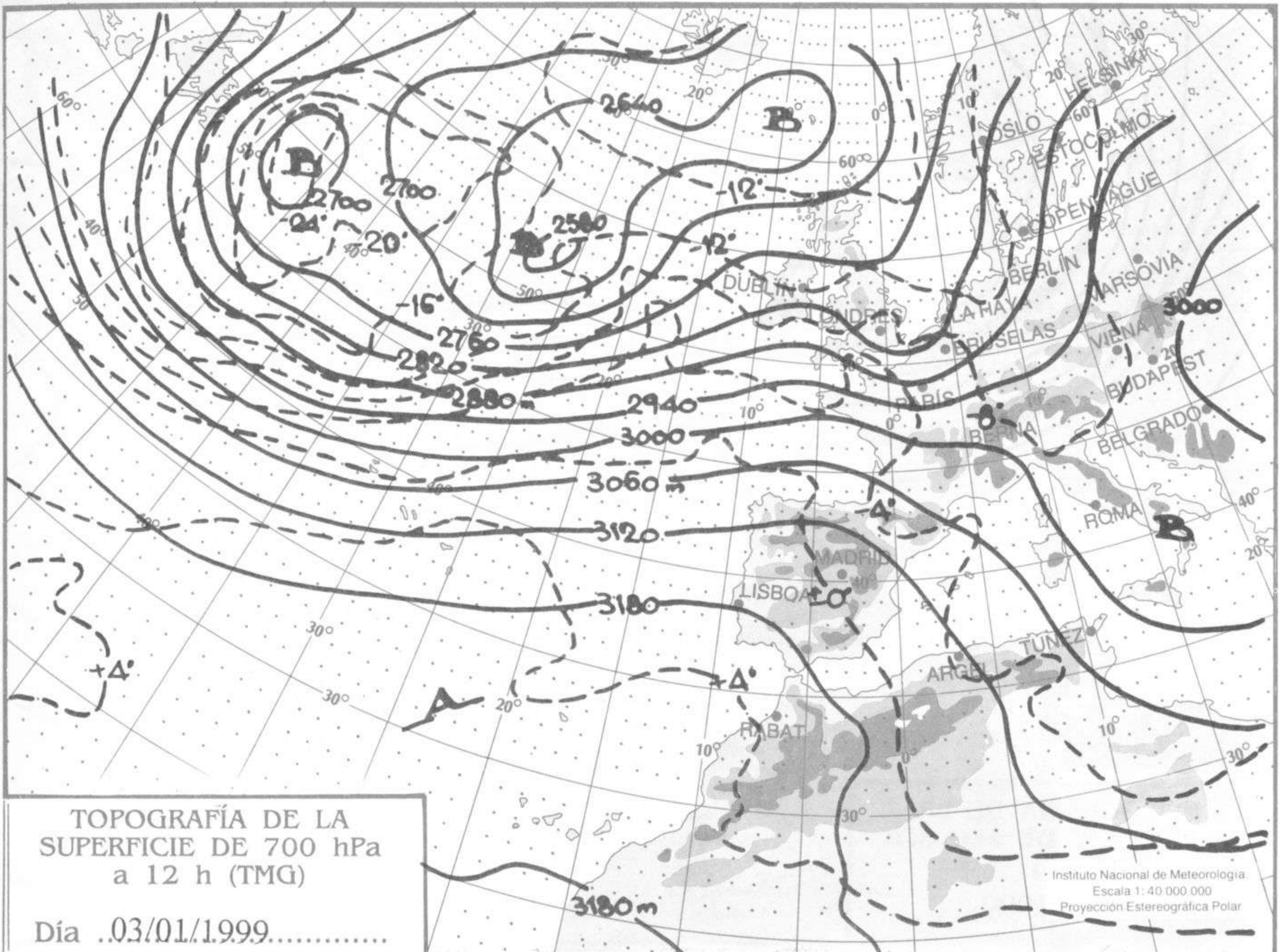
Temperaturas y horas de sol: "*" Información no disponible

INFORMACIÓN GENERAL

Durante las últimas 24 horas ha estado muy nuboso en Extremadura, la meseta y Galicia con alguna precipitación débil y aislada; nuboso en el extremo norte y Canarias, poco nuboso o despejado en el resto. Nieblas y brumas en Galicia y centro peninsular. Las temperaturas mínimas descendieron ligera a moderadamente en el tercio sur y sin cambios significativos en el resto. Vientos moderados del oeste en el Estrecho y Málaga y flojos variables en el resto.



hPa
060
050
040
030
020
010
000
990
980
970
960
950
940



hPa
000
90
80
70
60
50
40
30
20
10
00
90
80
70
60
50
40
30
20
10
00

