

# BOLETÍN Meteorológico



Ministerio de Medio Ambiente

Número 339. Viernes 5 de diciembre de 1997

© Ministerio de Medio Ambiente. Prohibida su reproducción total o parcial por cualquier medio sin autorización expresa por escrito.

Instituto Nacional de Meteorología. Ciudad Universitaria, s/n. 28040-Madrid. NIPD: 310-97-008-8

ESTACIONES	TEMPERATURA		PRECIP.		HORAS SOL
	Máx.	Min.	Día	Noche	
Almería / Aeropuerto	16,5	9,3	4	16	1,6
Cádiz	15,6	6,8	8	3	
Córdoba / Aeropuerto	12,8	5,7	2	3	0,0
Granada / Aeropuerto	12,4	4,4	4	15	0,0
Huelva	16,5	5,8	4	3	2,9
Jaén	10,1		7		
Jerez Frontera / Aeropuerto	16,1	5,8	7	14	
Málaga / Aeropuerto	15,4	6,0	6	5	0,5
Sevilla / San Pablo	14,0	4,5	6	7	0,0
Tarifa	15,9	5,4	10	6	2,0
Calamocha	1,1	-3,0	7	1	
Daroca	1,5	-2,0	11	2	0,0
Huesca / Aeropuerto	3,1	-1,3			
Teruel	1,8	-3,0	5	2	0,0
Zaragoza	5,3	2,1	2,5		
Zaragoza / Aeropuerto	6,2	1,9	2	lp	0,0
Avilés / Aeropuerto	7,1	6,8	11	2	1,7
Gijón	9,9	6,8	3	2	2,4
Oviedo	7,2	1,7		8	3,2
Ibiza / Aeropuerto	12,9	11,4	13	41	0,0
Mahón / Aeropuerto	10,9	7,4	0,1	6	0,0
Palma Mallorca / Son S.Juan	13,1	9,5	6	15	0,0
Fuerteventura / Aeropuerto	24,0	17,0			8,4
El Hierro / Aeropuerto	22,6	20,3	0,7	0,4	
Izaña	6,4	1,7			3,7
La Palma / Aeropuerto	23,0	18,1		1	5,1
Lanzarote / Aeropuerto	23,9	16,3	0,6	1	7,8
Las Palmas / Aeropuerto	25,1	18,7			5,4
Santa Cruz de Tenerife	25,5	19,4		0,1	7,8
Tenerife Norte / Aeropuerto	18,1	13,4		5	6,1
Tenerife Sur / Aeropuerto	23,6	17,5			6,0
Santander	8,9	6,0	0,8	2	6,3
Santander / Aeropuerto	9,2	4,0	lp	4	5,7
Albacete / Aeropuerto	7,8	0,4	5	17	0,0
Ciudad Real	9,0	0,0	5	3	0,0
Cuenca	5,1	-2,0	9	5	0,0
Guadalajara	4,4	-1,7	1	0,1	
Molina de Aragón	0,4	-4,7	5	5	
Toledo	5,9	-1,0	8	4	0,0
Ávila	2,5	-4,6	2		0,0
Burgos / Aeropuerto	2,4	-2,5			7,5
Burgos					
León / Aeropuerto	5,5	-1,3			6,8
Palencia	2,9	-2,2			
Ponferrada		0,4			
Salamanca	3,9	-1,6	0,2		
Salamanca / Aeropuerto	3,9	-1,7	0,1		1,7
Segovia	3,5	-4,0	3		0,9
Soria	1,1	1,8			0,0

ESTACIONES	TEMPERATURA		PRECIP.		HORAS SOL
	Máx.	Min.	Día	Noche	
Valladolid	4,5	-0,7			6,1
Valladolid / Aeropuerto	3,1	-1,5			5,5
Zamora		-1,3			7,1
Barcelona	9,0	5,9	5	0,2	
Barcelona / El Prat	7,6	5,4	6	1	0,0
Gerona / Aeropuerto	6,5	4,0			0,0
Lérida	5,1	1,5	1	6	0,0
Montseny					
Reus / Aeropuerto	8,8	2,3	5	16	
Tarragona	8,5	3,0	6		
Tortosa	7,9	2,3	6	15	0,0
Badajoz / Aeropuerto	13,4	4,0			
Cáceres	10,9	1,3	0,4	0,6	0,2
El Ferrol					
La Coruña	10,1	7,0	2		5,6
Lugo (Punto Centro)	7,1	0,7	0,9	0,7	6,3
Monteventoso					
Orense	11,5	1,0			6,7
Pontevedra	10,6	2,7			4,3
Santiago de Compostela	8,6	2,3			6,8
Vigo		5,0			7,5
Vigo / Peinador		3,7			8,0
Logroño / Aeropuerto	6,9	2,0			4,4
Logroño					
Madrid / Barajas	5,8	-2,0			
Madrid (Ciudad Universitaria)	5,7	-0,6	0,9	0,5	
Madrid (Retiro)	5,2	-1,2	4	0,6	
Navacerrada	-0,6	-9,6	5		0,0
Cartagena	16,8	9,5	3	5	
Murcia	13,8	6,7	2	1	0,0
Murcia / Aeropuerto	13,6		2		
San Javier	15,9	9,7	33	1	0,0
Pamplona	5,5	-0,2			4,4
Bilbao	8,0	2,0	2	7	6,4
San Sebastián	3,8	1,0			7,5
San Sebastián / Aeropuerto	6,4	1,3			6,7
Vitoria / Aeropuerto	4,1	0,3			7,6
Alicante	12,5	9,4	3	7	
Alicante / El Altet	13,0	10,0	3	0,6	0,0
Castellón	10,9	5,0	14	4	0,0
Valencia	11,9	4,6	4	7	
Valencia / Aeropuerto	10,5	5,4	5	6	0,0
Ceuta	17,8	7,3	3		1,9
Melilla	19,9	10,4	1	15	1,6

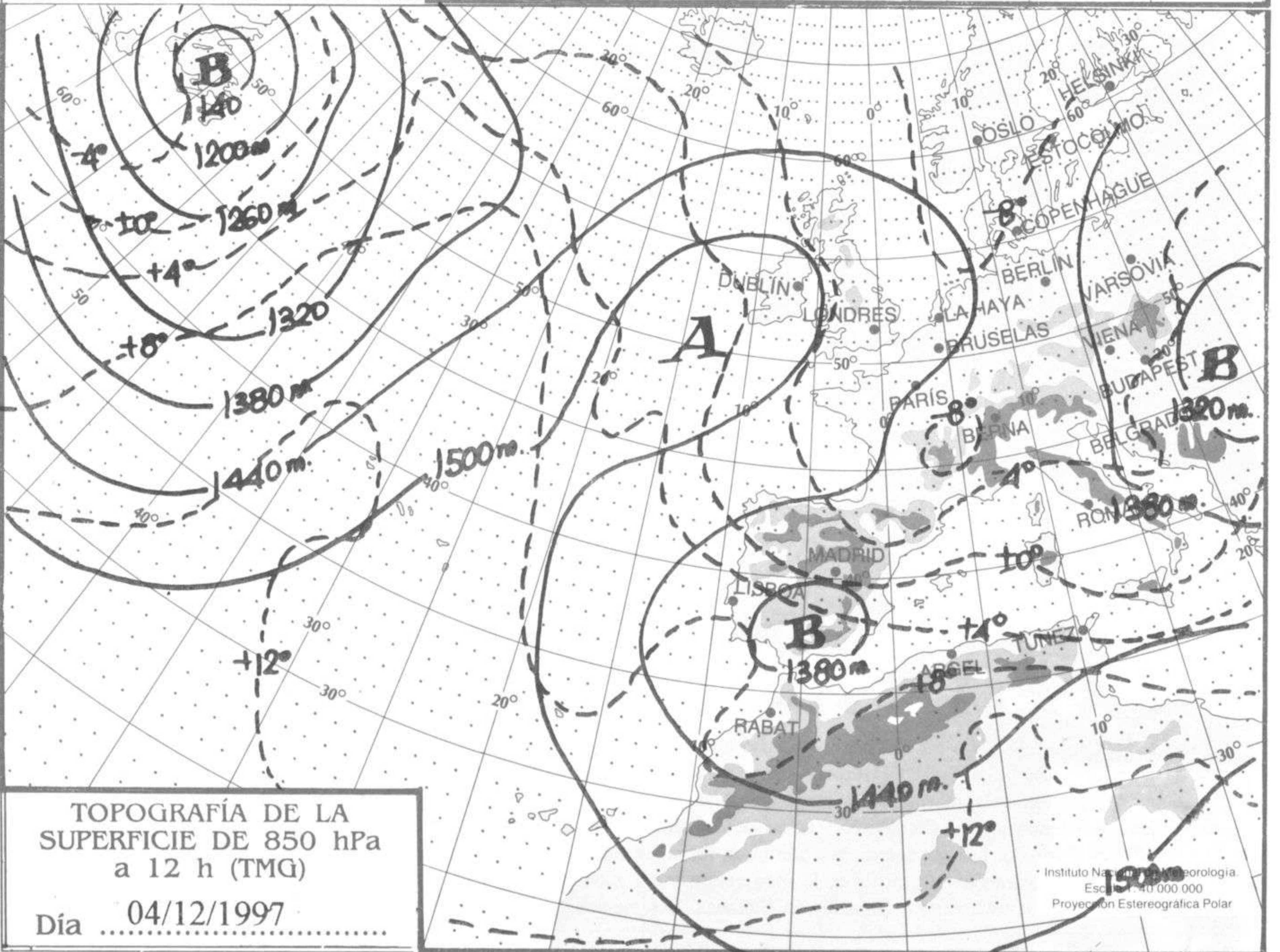
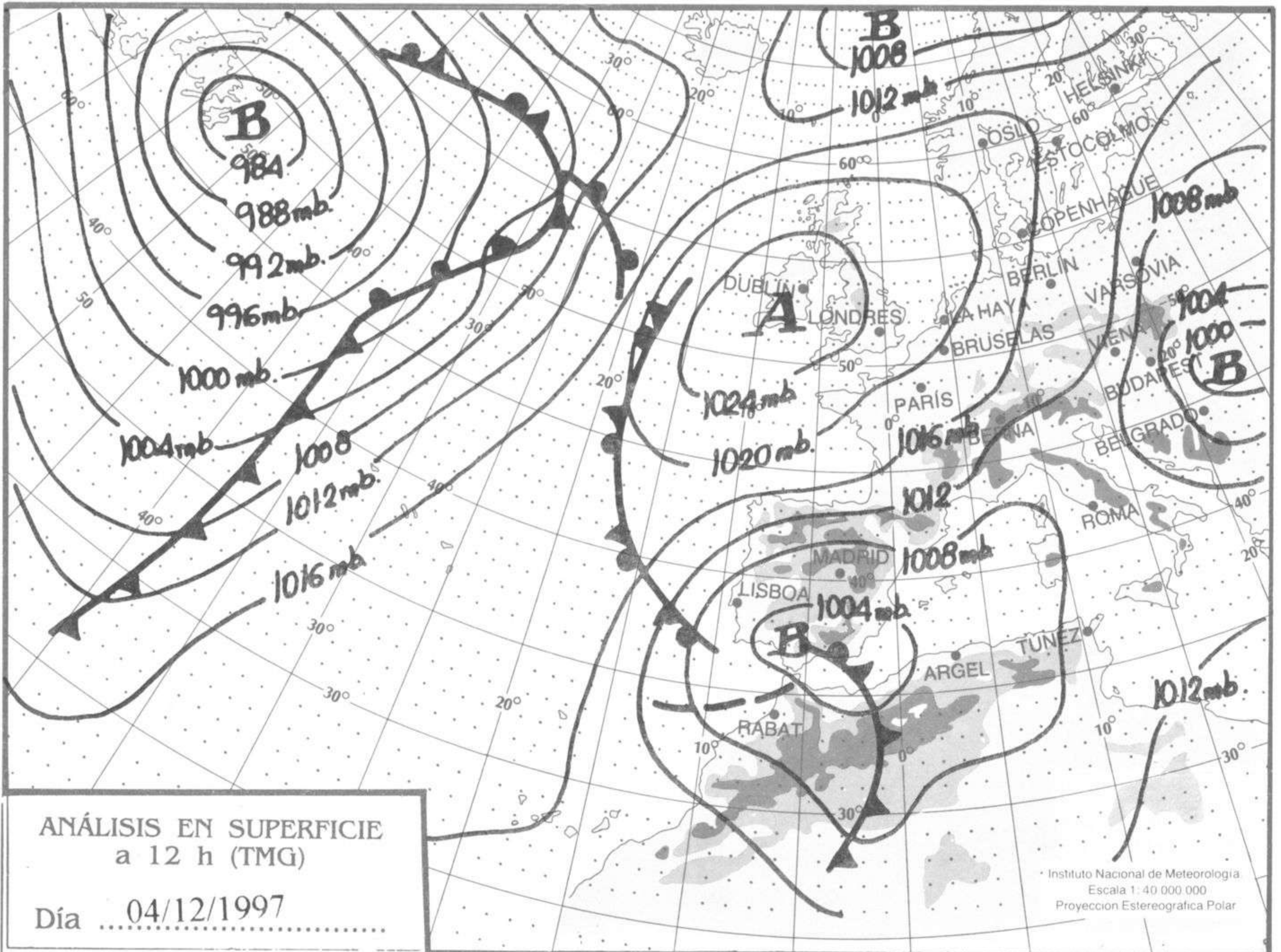
**NOTAS:**

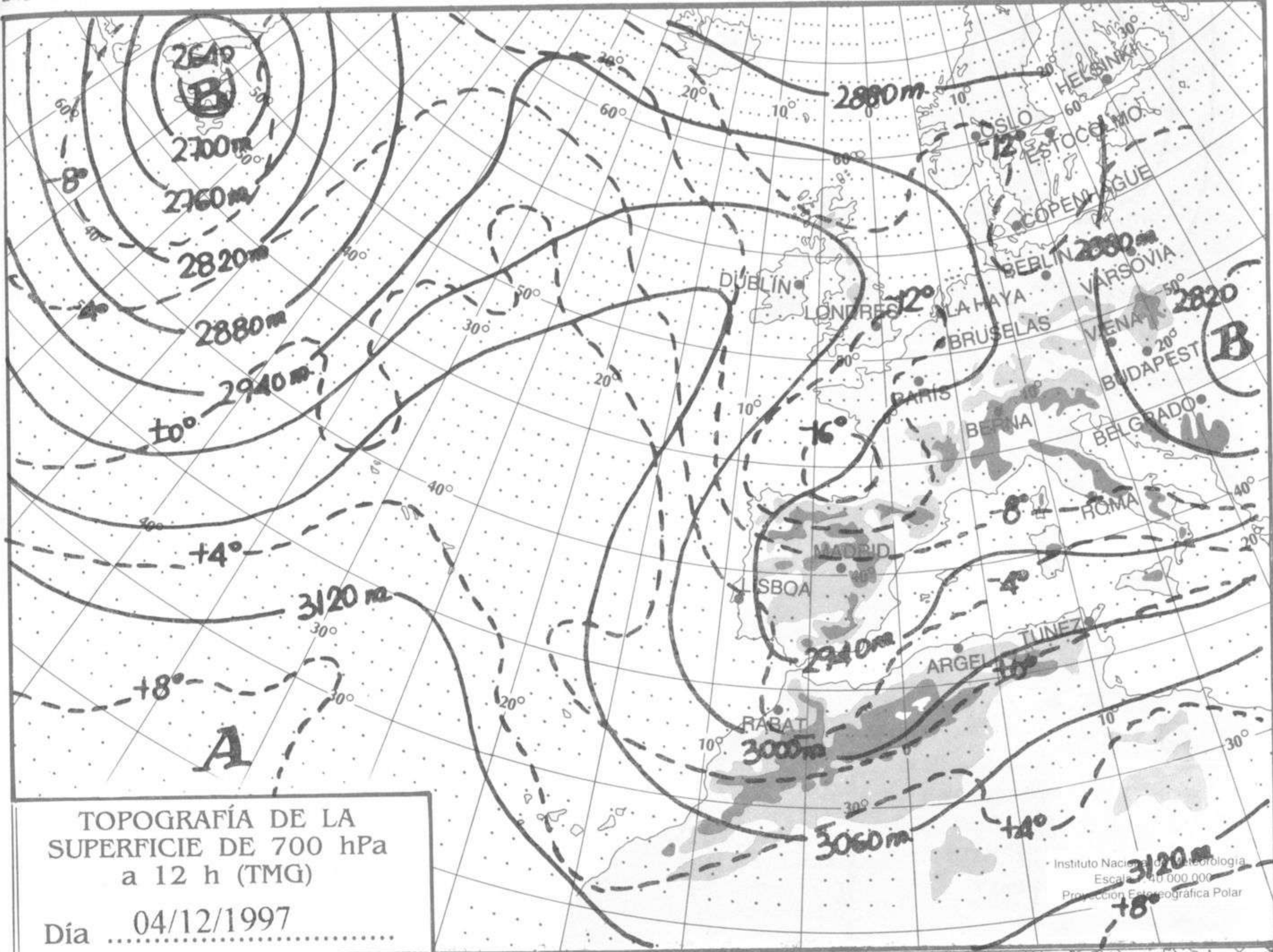
Las máximas y las precipitaciones de día son de 06 a 18 (TMG) de ayer.  
Las mínimas y las precipitaciones de noche son de 18 a 06 (TMG) de hoy.  
Las horas de sol son de ayer. Las unidades de medida utilizadas son °C para temperaturas y l/m<sup>2</sup> para precipitaciones.

**INFORMACIÓN GENERAL**

**FE DE ERRATAS:** La portada (tabla de datos y texto) del Boletín Meteorológico Diario del viernes 5/12/97 editada anteriormente es incorrecta. La versión válida es la reproducida en este boletín.

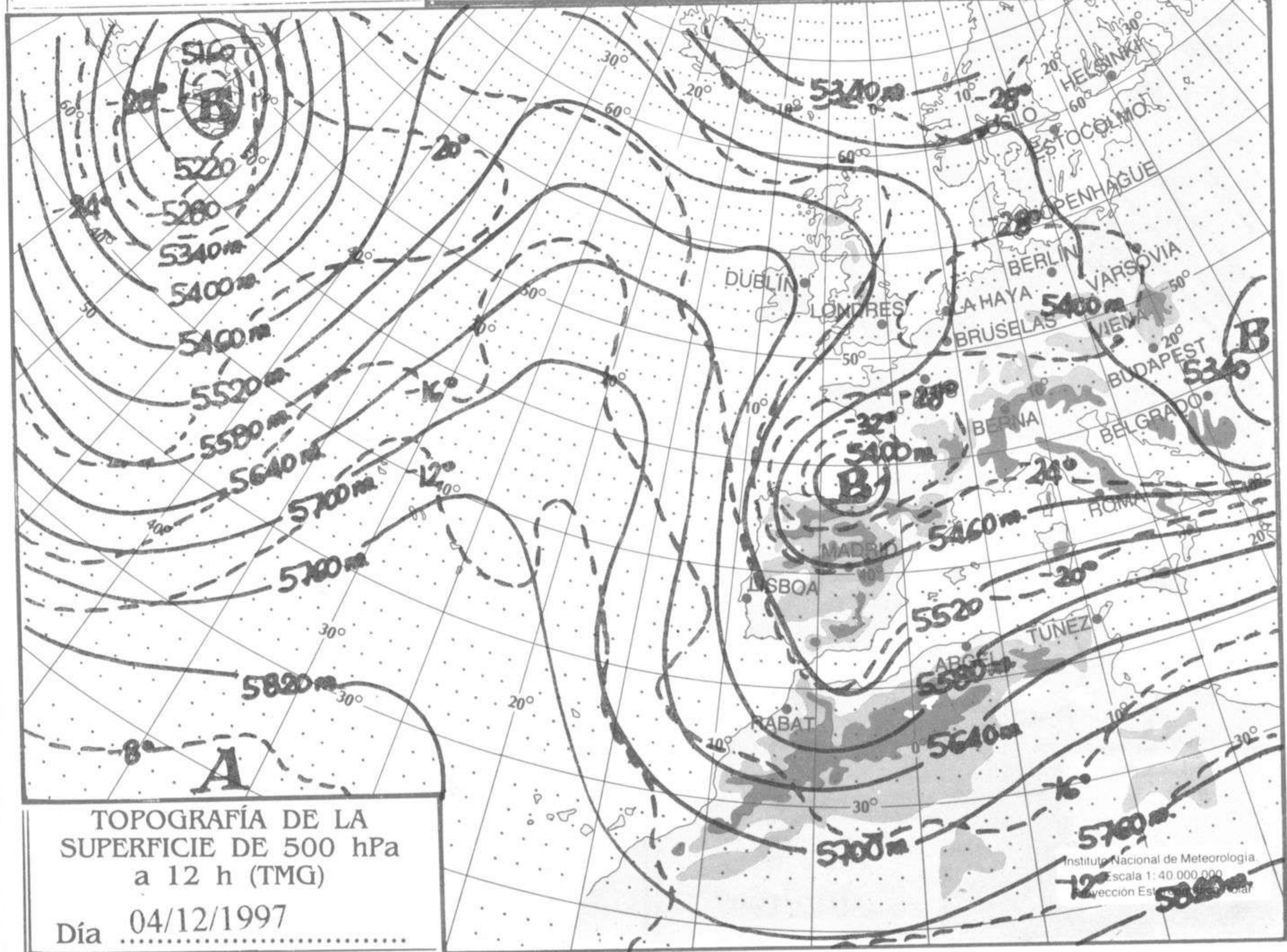
Durante las últimas 24 horas ha estado muy nuboso o cubierto en general, exceptuando a Galicia, las comunidades del Cantábrico, N de Castilla y León, La Rioja, Navarra y Canarias, donde los cielos estuvieron con intervalos nubosos o poco nubosos. Se produjeron precipitaciones generalizadas, excepto en Navarra, La Rioja y N de Castilla y León, en forma de chubascos en Galicia. Chubascos tormentosos en el Cantábrico y zonas de Andalucía, destacando los 41 l/m<sup>2</sup> de Ibiza, 35 de Lluç (Mallorca) y 33 l/m<sup>2</sup> en San Javier (Murcia). Las precipitaciones fueron en forma de nieve en la zona centro y Aragón, destacando 11 l/m<sup>2</sup> en Daroca. Las temperaturas bajaron notablemente en la zona centro y sur, moderadamente en el resto de la Península; subieron ligeramente en Baleares y se mantuvieron estacionarias en Canarias. Los vientos fueron flojos a moderados de componente N.





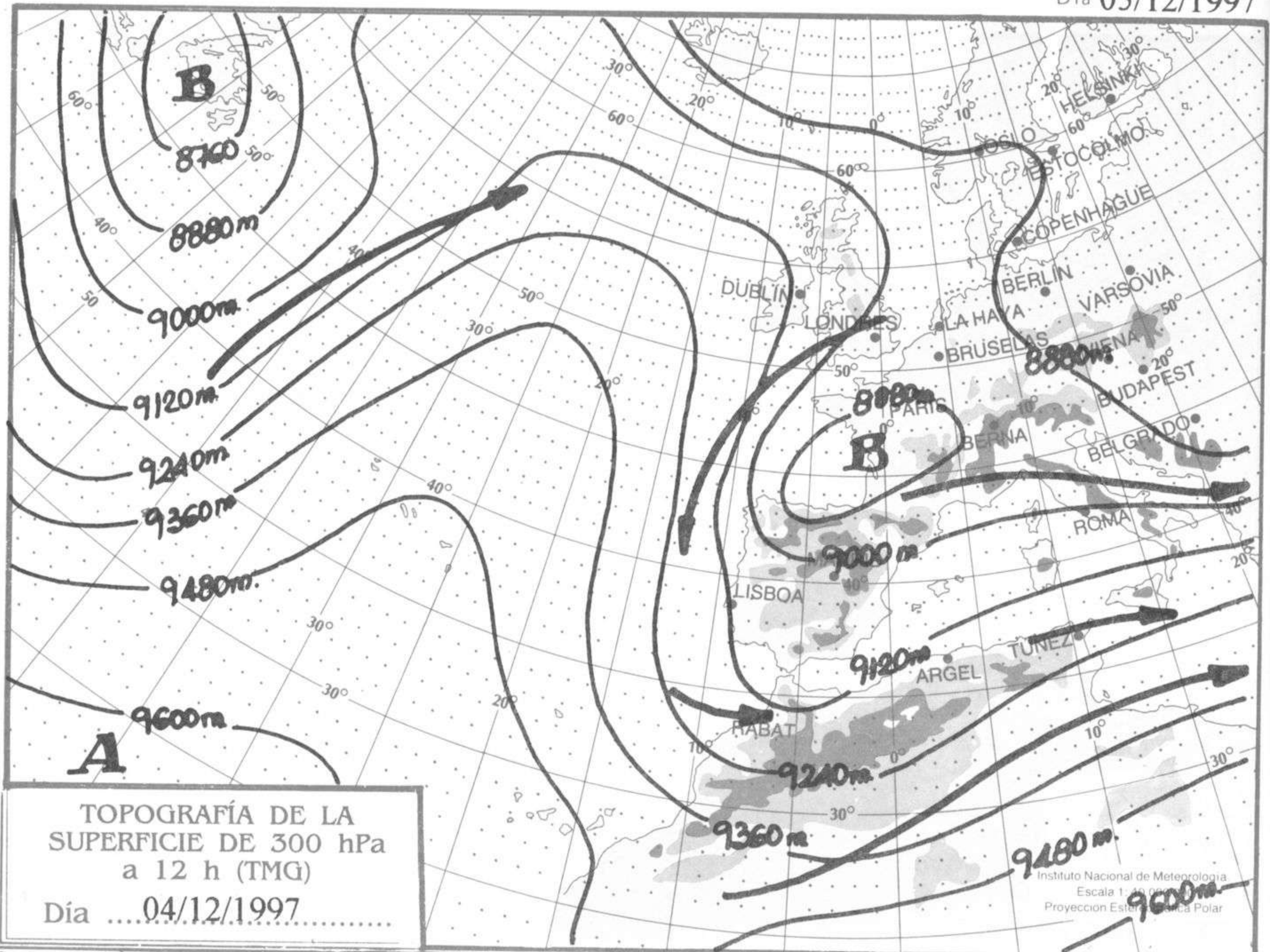
TOPOGRAFÍA DE LA SUPERFICIE DE 700 hPa a 12 h (TMG)  
 Día 04/12/1997

Instituto Nacional de Meteorología  
 Escala 1:40 000 000  
 Proyección Estereográfica Polar



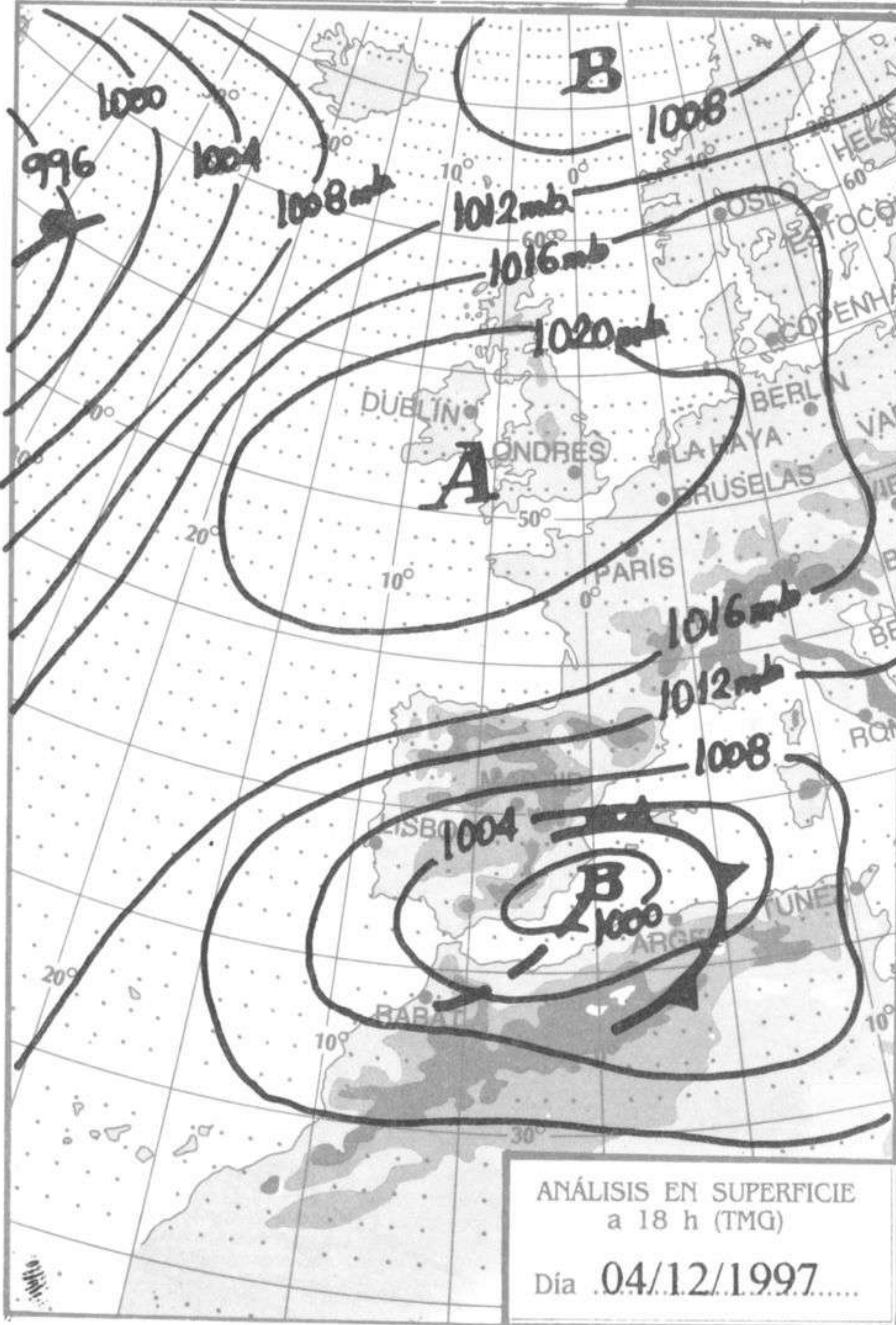
TOPOGRAFÍA DE LA SUPERFICIE DE 500 hPa a 12 h (TMG)  
 Día 04/12/1997

Instituto Nacional de Meteorología  
 Escala 1:40 000 000  
 Proyección Estereográfica Polar

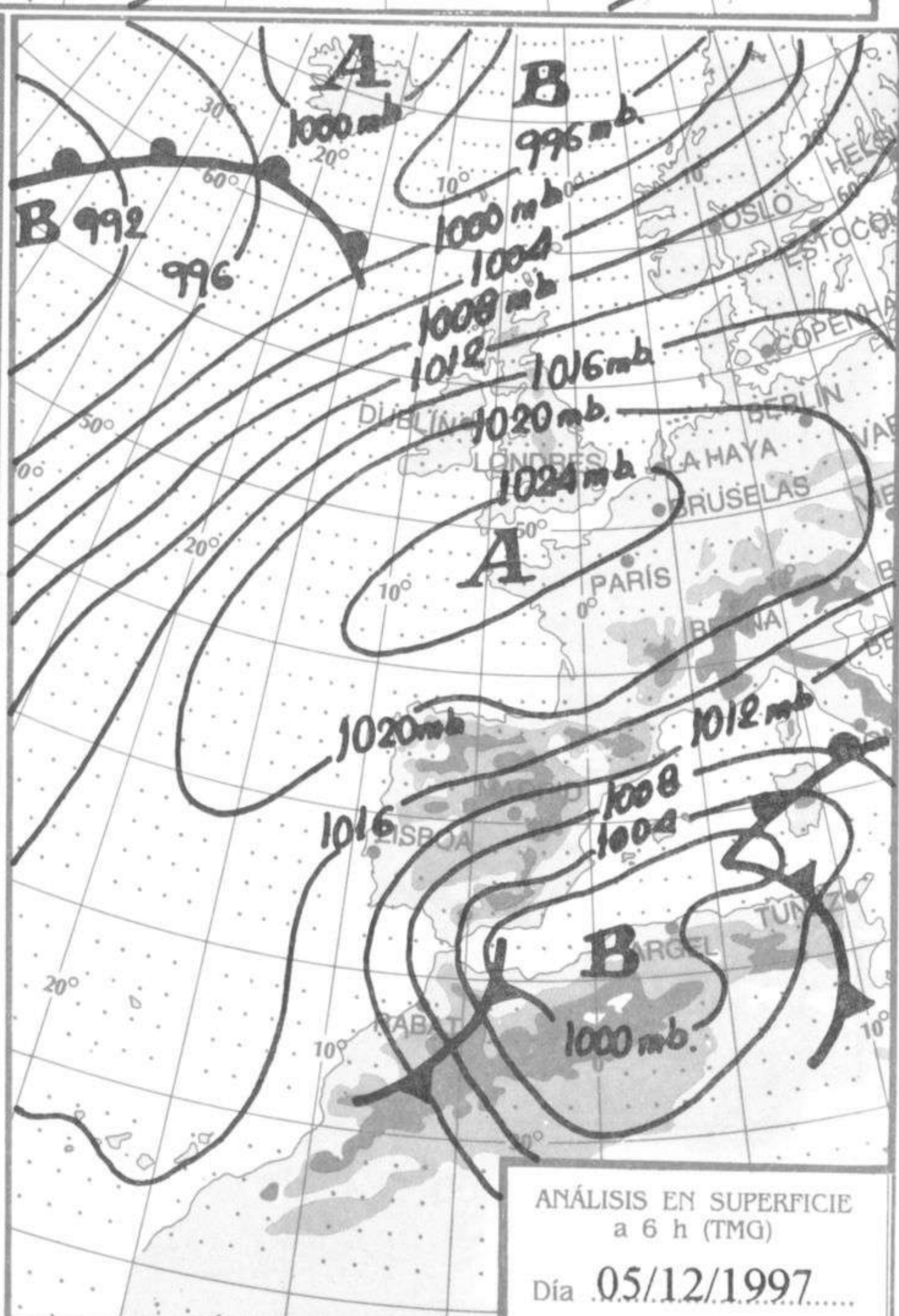


TOPOGRAFÍA DE LA SUPERFICIE DE 300 hPa a 12 h (TMG)  
 Día ....04/12/1997.....

Instituto Nacional de Meteorología  
 Escala 1:10 000 000  
 Proyección Estereográfica Polar



ANÁLISIS EN SUPERFICIE a 18 h (TMG)  
 Día .04/12/1997.....



ANÁLISIS EN SUPERFICIE a 6 h (TMG)  
 Día .05/12/1997.....