

M B O L E T Í N

Meteorológico



Ministerio de Medio Ambiente

Número 199. Viernes 18 de julio de 1997

© Ministerio de Medio Ambiente. Prohibida su reproducción total o parcial por cualquier medio sin autorización expresa por escrito.
 NIPO: 310-97-008-8
 Instituto Nacional de Meteorología. Ciudad Universitaria, s/n. 28040-Madrid.

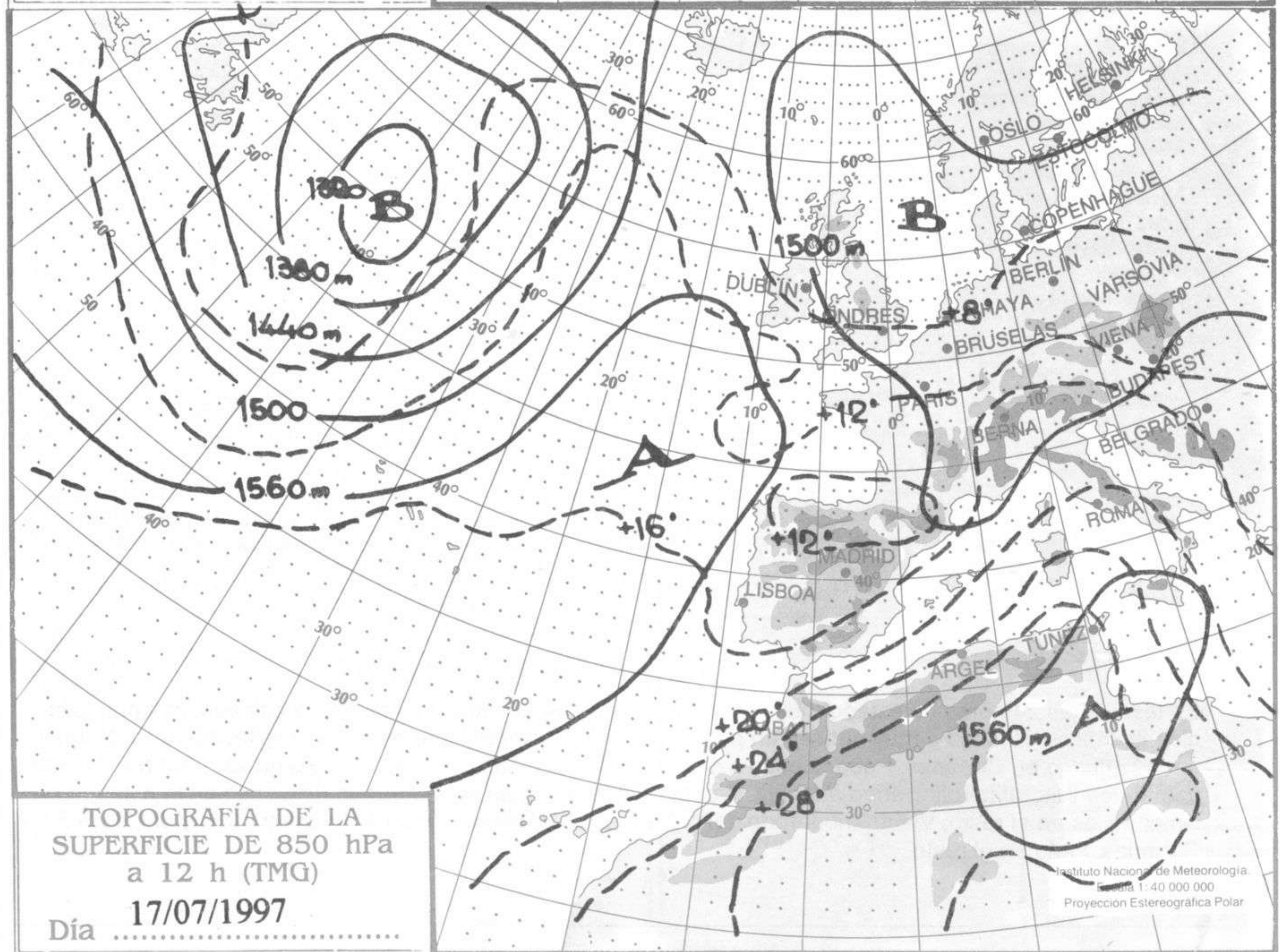
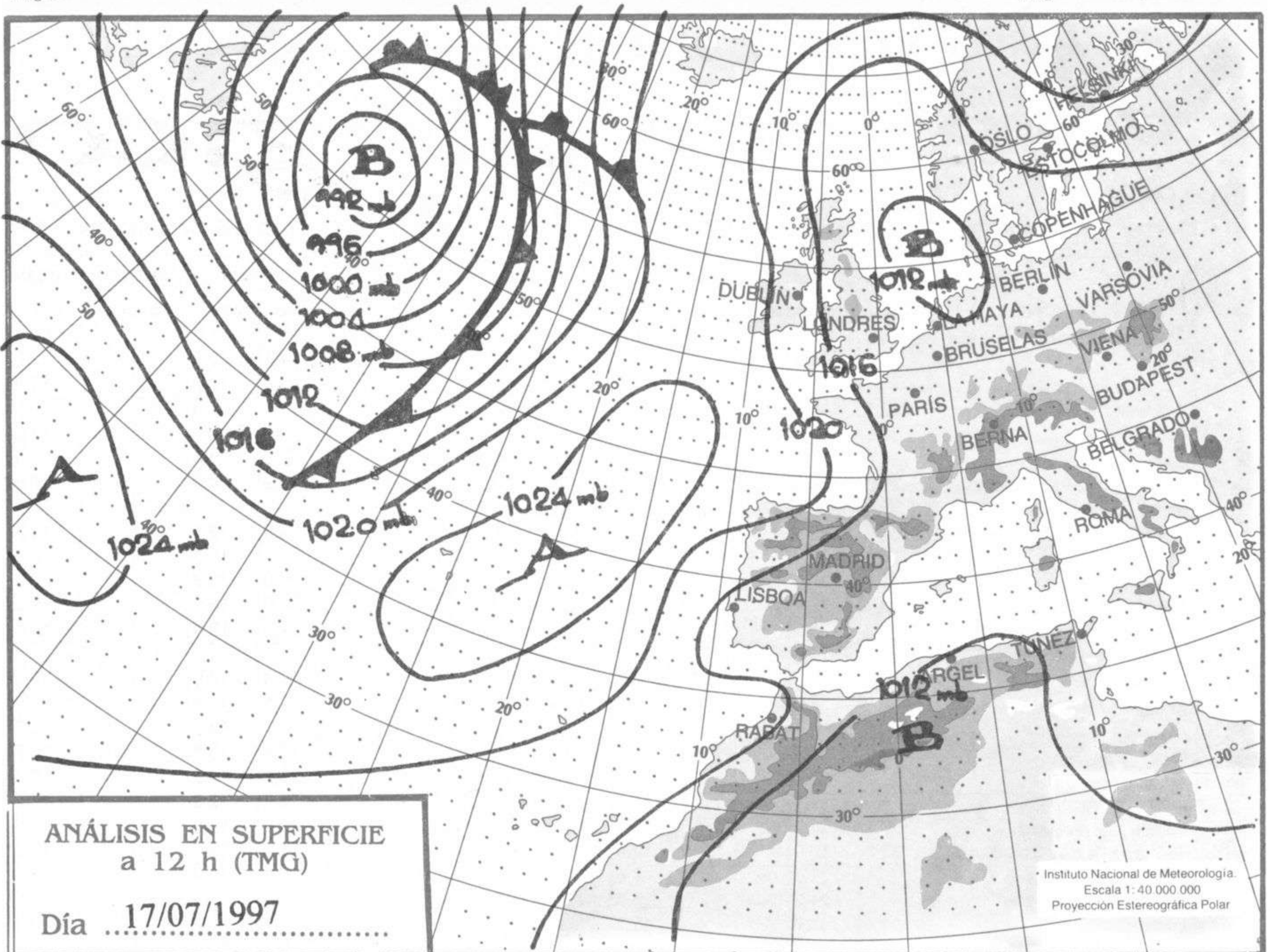
ESTACIONES	TEMPERATURA		PRECIP.		HORAS
	Máx.	Mín.	Día	Noche	SOL
Almería / Aeropuerto	25,9	19,7			11,0
Cádiz		21,3			
Córdoba / Aeropuerto		18,4			12,5
Granada / Aeropuerto	32,1	15,3			13,2
Huelva	30,9	19,8			12,1
Jaén		21,4			13,1
Jerez Frontera / Aeropuerto	31,8	17,5			11,6
Málaga / Aeropuerto	32,5	20,0			12,0
Sevilla / San Pablo	33,4	21,0			12,3
Tarifa	21,4	18,9			11,4
Calamocha	21,1	7,0			3,5
Daroca	23,4	9,7			4,9
Huesca / Aeropuerto	27,4	13,3			12,4
Teruel	25,5	10,0			8,3
Zaragoza		16,7			
Zaragoza / Aeropuerto	23,9	16,0			7,6
Avilés / Aeropuerto	20,4	14,4			7,8
Gijón	22,2	16,7			9,7
Oviedo	21,9	15,0			7,7
Ibiza / Aeropuerto	28,4	19,4			11,4
Mahón / Aeropuerto	27,8	21,3			12,4
Palma Mallorca / Son S.Juan	32,8	18,0			12,4
Fuerteventura / Aeropuerto	25,1	21,7			7,6
El Hierro / Aeropuerto		21,7			8,0
Izaña	24,1	14,6			12,3
La Palma / Aeropuerto	24,2	21,3			0,8
Lanzarote / Aeropuerto	29,1	18,9			9,4
Las Palmas / Aeropuerto	27,5	22,3			10,6
Santa Cruz de Tenerife	28,9				
Tenerife Norte / Aeropuerto	25,1	17,0			7,5
Tenerife Sur / Aeropuerto	27,6	21,3			11,6
Santander	20,6	16,0		0,6	5,8
Santander / Aeropuerto	22,1	16,3			6,3
Albacete / Aeropuerto	29,4	15,0			13,8
Ciudad Real	28,5	17,7			8,7
Cuenca	26,8	12,7			9,3
Guadalajara	26,5	11,4			
Molina de Aragón	22,9	8,0			
Toledo	29,5	17,7			12,1
Ávila	22,1	10,4			8,3
Burgos / Aeropuerto	20,4	11,4			7,3
Burgos					
León / Aeropuerto	25,4	11,3			10,9
Palencia		10,3			
Ponferrada		13,7			
Salamanca		12,3			
Salamanca / Aeropuerto	25,5	11,0			11,6
Segovia	22,1	11,3	0,1		5,7
Soria	21,5	9,8			9,3

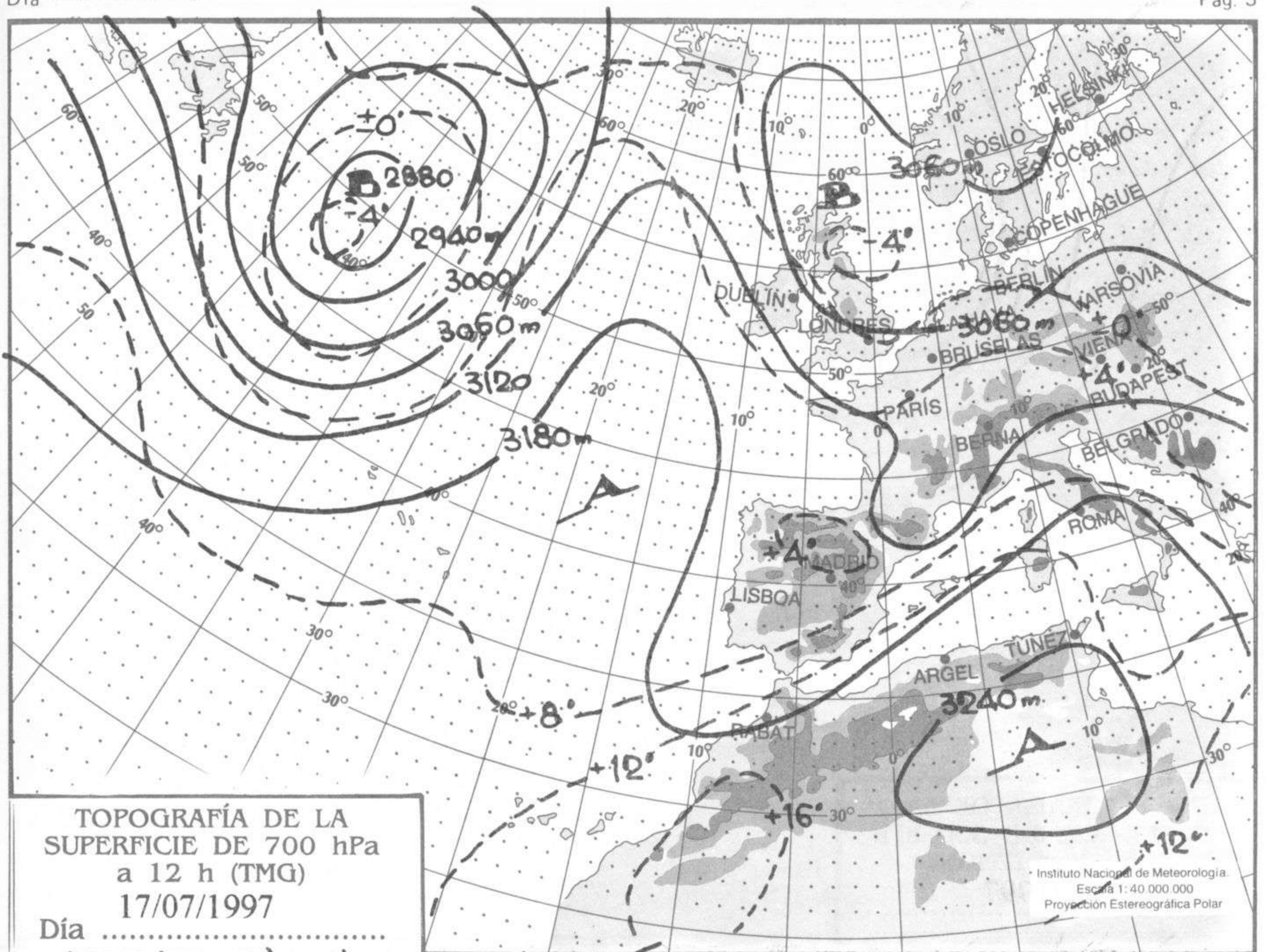
ESTACIONES	TEMPERATURA		PRECIP.		HORAS
	Máx.	Mín.	Día	Noche	SOL
Valladolid	25,1	11,8			12,4
Valladolid / Aeropuerto	24,1	10,5			12,0
Zamora	27,4	12,8			13,4
Barcelona		21,3			
Barcelona / El Prat	29,5	19,5			11,0
Gerona / Aeropuerto	27,6	16,8			9,4
Lérida	28,9	14,0			8,9
Montseny					
Reus / Aeropuerto	29,8	19,3			13,2
Tarragona		19,5			
Tortosa	29,0	20,8			13,3
Badajoz / Aeropuerto	30,9	18,0			10,9
Cáceres	29,2	18,4			11,8
El Ferrol					
La Coruña	20,4	16,0			6,2
Lugo (Punto Centro)	22,5	12,4			11,5
Monteventoso		14,7			7,2
Orense	28,4	15,3			10,7
Pontevedra	27,5	13,8			12,3
Santiago de Compostela	23,6	12,8			11,6
Vigo	27,8	17,3			12,5
Vigo / Peinador	27,5	15,3			12,8
Logroño / Aeropuerto	20,8	15,4			6,2
Logroño					
Madrid / Barajas	28,5	16,7			10,4
Madrid (Ciudad Universitaria)	29,1	16,7	0,1		
Madrid (Retiro)	27,4	16,7			
Navacerrada	13,5	9,4	2		2,5
Cartagena	30,1	22,3			
Murcia	34,4	20,0			12,8
Murcia / Aeropuerto	35,2	18,0			13,0
San Javier	30,4	20,4			12,7
Pamplona	18,9	14,7	0,1	0,1	1,0
Bilbao	21,1	16,4	0,3	1	
San Sebastián	17,8	15,4	6	3	0,5
San Sebastián / Aeropuerto	21,1	17,3	30	1	
Vitoria / Aeropuerto	19,5	14,3			1,8
Alicante	32,1	20,8			
Alicante / El Altet	33,9	21,3			12,1
Castellón	31,4	20,3			13,0
Valencia	29,5	21,7			
Valencia / Aeropuerto	30,6	19,8			12,1
Ceuta	28,5	19,8			12,7
Melilla	29,8	20,4			13,0

NOTAS:
 Las máximas y las precipitaciones de día son de 06 a 18 (TMG) de ayer.
 Las mínimas y las precipitaciones de noche son de 18 a 06 (TMG) de hoy.
 Las horas de sol son de ayer. Las unidades de medida utilizadas son °C para temperaturas y l/m2 para precipitaciones.

INFORMACIÓN GENERAL

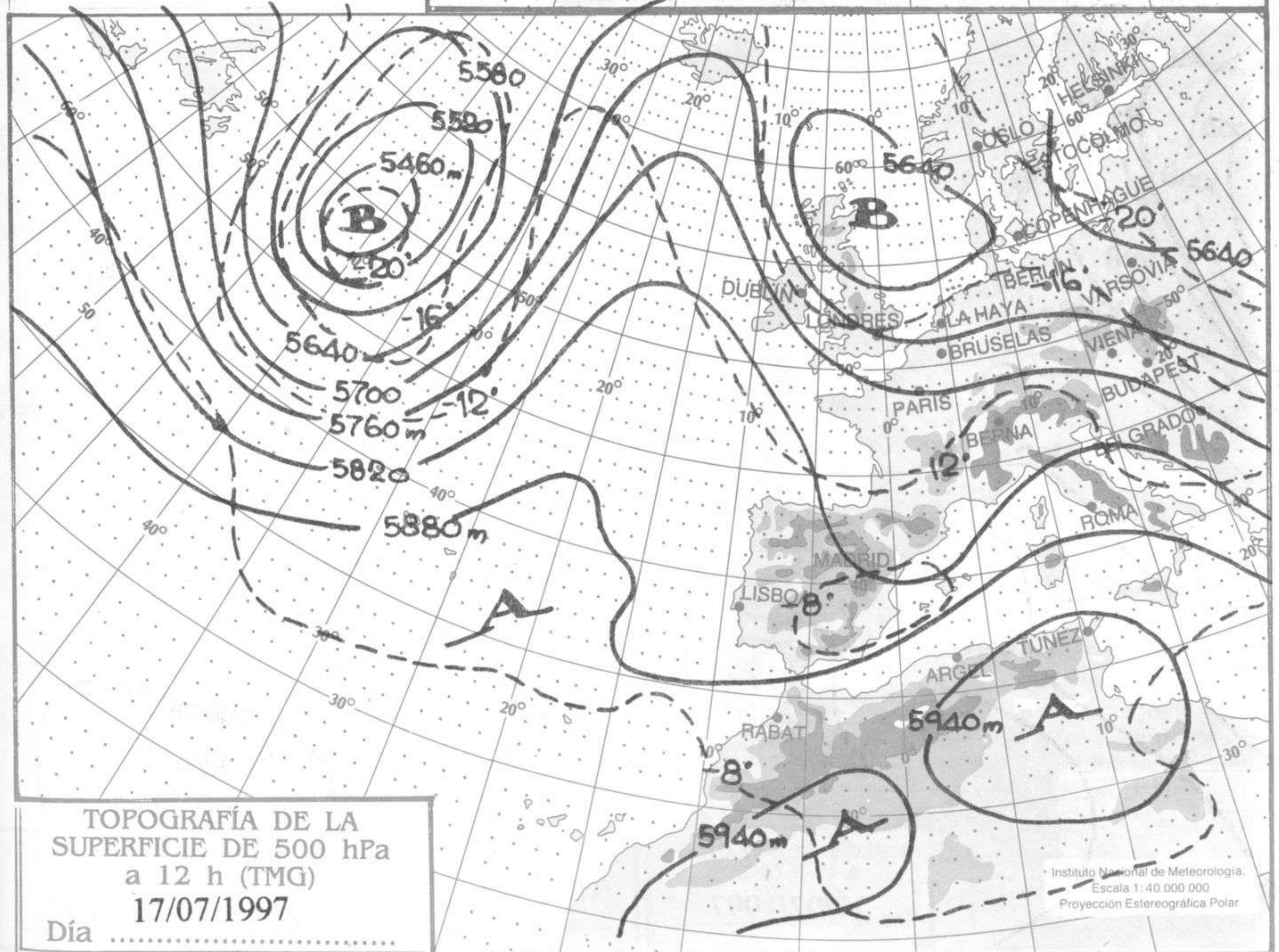
En las últimas 24 horas ha estado muy nuboso a cubierto en la cornisa cantábrica y pirineos, con precipitaciones débiles. Nuboso a muy nuboso en puntos del sistema central con alguna precipitación débil. Nuboso a muy nuboso en Canarias. Poco nuboso a despejado en el resto. Nieblas en Navacerrada, Girona, cornisa cantábrica y litoral mediterráneo andaluz. Temperaturas mínimas en moderado descenso en la mitad norte, sin cambios en el resto. Viento moderado del NW en el cantábrico oriental y Málaga y del N y del N y NE en Canarias. Flojo en el resto.





TOPOGRAFÍA DE LA SUPERFICIE DE 700 hPa a 12 h (TMG)
Día 17/07/1997

Instituto Nacional de Meteorología.
Escala 1:40.000.000
Proyección Estereográfica Polar



TOPOGRAFÍA DE LA SUPERFICIE DE 500 hPa a 12 h (TMG)
Día 17/07/1997

Instituto Nacional de Meteorología.
Escala 1:40.000.000
Proyección Estereográfica Polar

