

M B O L E T I N Meteorológico



Ministerio de Medio Ambiente

Número 51. JUEVES 20 DE FEBRERO DE 1997

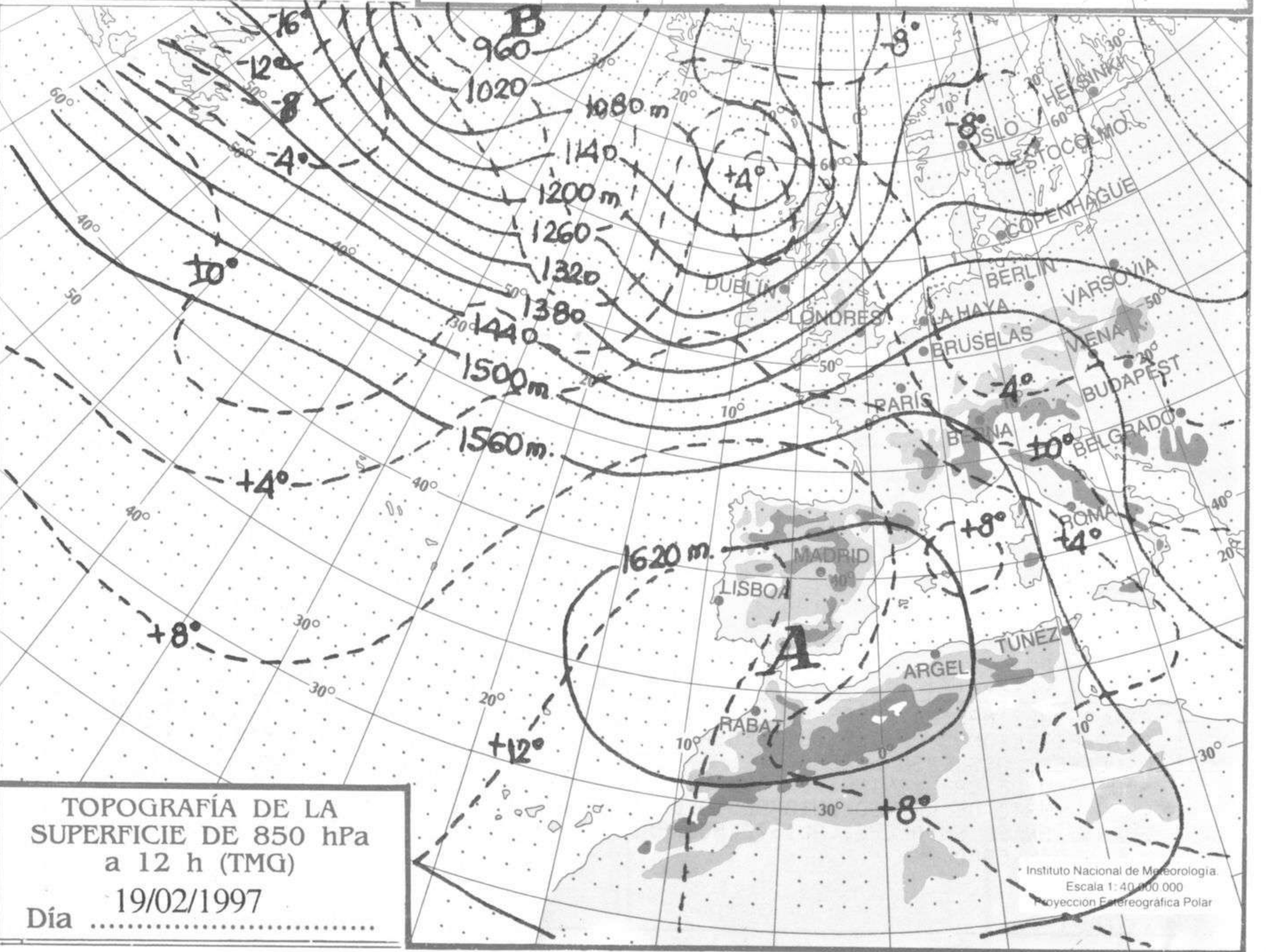
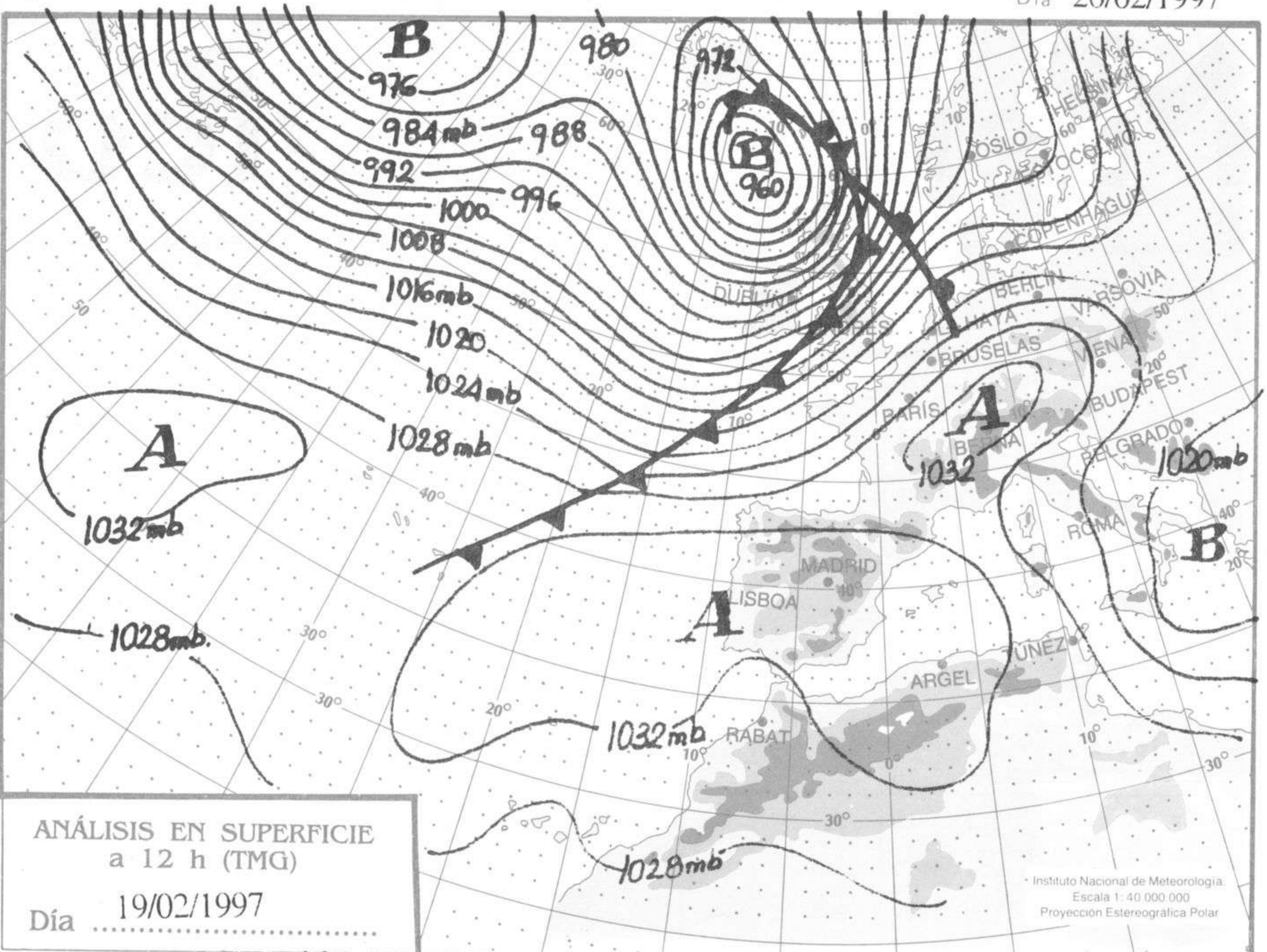
ESTACIONES	TEMPERA MAX MIN	PRECIPITA DIA NOC	HORS SOL	ESTACIONES	TEMPERA MAX MIN	PRECIPITA DIA NOC	HORS SOL
LA CORUÑA	15 12	0.3 0.3	3.6	LERIDA	16 2		9.0
MONTEVENTOSO	13 10	0.5 2.0	2.6	GERONA (A)	17 3		8.7
EL FERROL				BARCELONA	15 9		
LUGO (P.C.)		7		BARCELONA (A)	16 8		8.0
SANTIAGO DE C.	11 9	0.7	0.6	REUS (A)	16 5		9.0
PONTEVEDRA	14 10	0.5 IP		TARRAGONA	15 9		
VIGO (A)	13 9	IP	1.1	TORTOSA	20 6		9.2
VIGO	15 11		2.8	MONTSENY			
ORENSE	17 6		3.8	CASTELLON	18 6		10.1
PONFERRADA	16			VALENCIA (A)	19 5		10.0
AVILES (A)	16 8		7.3	VALENCIA	20 7		10.0
GIJON	16 7		8.7	ALICANTE (A)	18 8		9.8
OVIEDO	16 6		8.0	ALICANTE	19 7		
SANTANDER (A)	17 6		7.9	MURCIA (A)	20 6		
SANTANDER	16 9		8.5	MURCIA	21 6		10.2
BILBAO (A)	23 7		6.7	CARTAGENA	17 12		
SAN SEBASTIAN	21 10		8.8	SAN JAVIER	17 6		9.7
S. SEBASTIAN (A)	19 9		8.3	SEVILLA (A)	24 9		
LEON (A)	13 2		7.8	CORDOBA (A)	23 7		10.4
ZAMORA	17 3			JAEN	19 9		9.2
PALENCIA	13 2			GRANADA (A)	22 3		9.8
BURGOS (A)	14 0		6.7	HUELVA	21 9		9.8
BURGOS	14 0			JEREZ FRONT (A)	21 6		10.2
VALLADOLID (A)	14 2		6.4	CADIZ	22 12		
VALLADOLID	15 2			TARIFA	15 14		10.4
SORIA	16 3		6.2	MALAGA (A)	19 8		10.2
SALAMANCA	17 0	IP		ALMERIA (A)	18		
SALAMANCA (A)	17 0		8.6	PALMA DE M. (A)	17 2		10.2
AVILA	17 0			MAHON (A)	16 7		7.9
SEGOVIA	16 4			IBIZA (A)	20 10		9.4
NAVACERRADA	11 3		9.5	S.C. TENERIFE	22 15		9.0
MADRID/BARAJAS	18 2		10.5	TENERIFE NOR (A)	20 14		10.5
MADRID (C.UNIV)	18 3			TENERIFE SUR (A)	24 15		10.4
MADRID (RETIRO)	17 6			IZA#A			
GUADALAJARA	18 0			LAS PALMAS (A)	22 16		10.0
TOLEDO	20 4		10.0	FUERTEVENTUR (A)	20 17		9.3
CUENCA	19 1		9.2	LANZAROTE (A)	27 14		9.6
MOLINA DE ARA.	18 -3		6.8	LA PALMA (A)	20 16		3.9
CIUDAD REAL	20 4		9.3	HIERRO (A)	21 17		7.8
ALBACETE (A)	20 1		10.5	CEUTA	17 15		9.1
CACERES	19 6		9.5	MELILLA	17 10		8.9
BADAJOZ (A)	20 5		9.7				
VITORIA (A)	18 1		7.8				
LOGROÑO							
LOGROÑO (A)	17 4		6.9				
PAMPLONA	16 5		7.0				
HUESCA (A)	15 5		9.1				
DAROCA	19 1		9.3				
ZARAGOZA (A)	18 5		9.4				
ZARAGOZA	17 6						
CALAMOCHA	20 -1		6.4				
TERUEL	19 0		8.1				

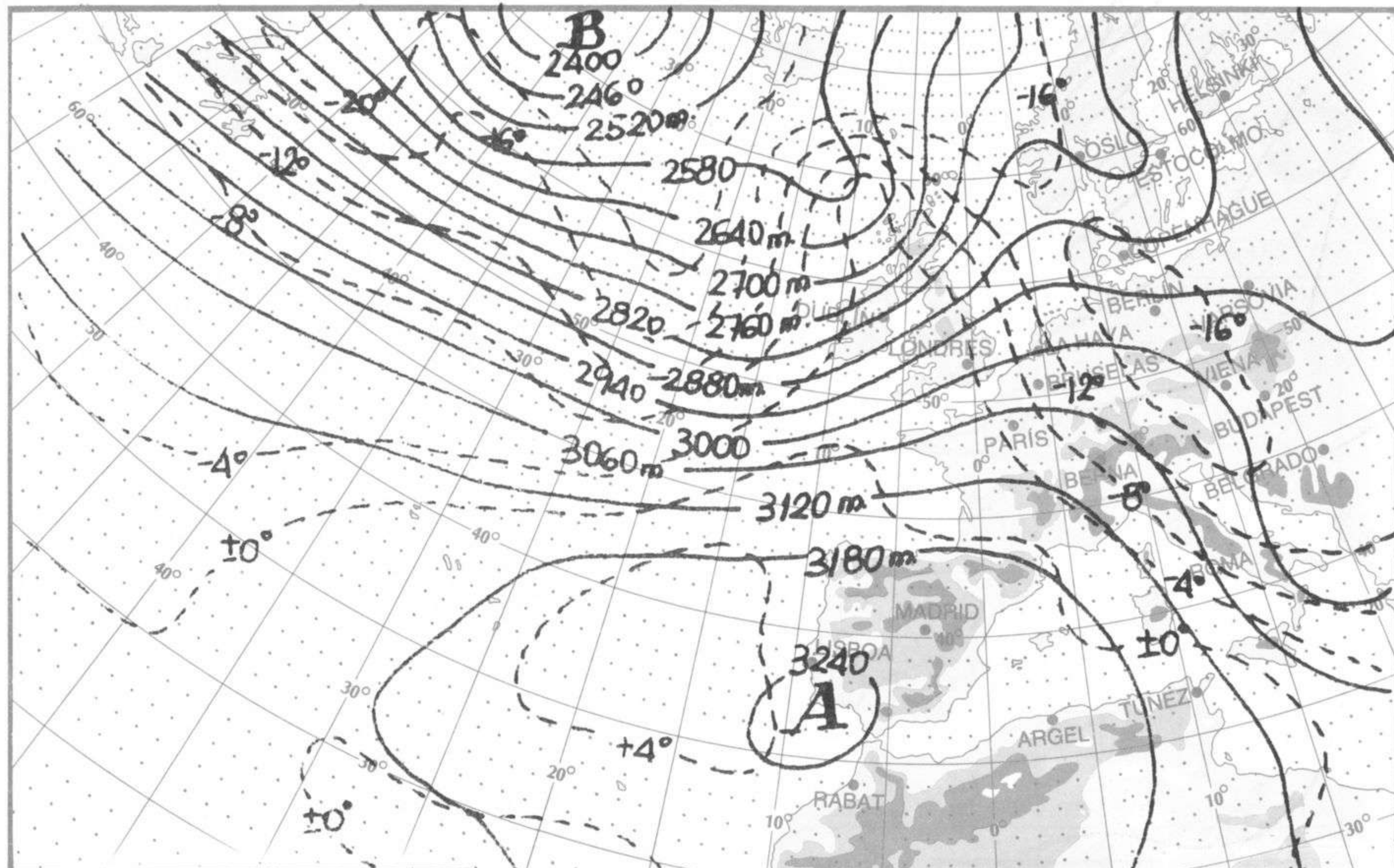
NOTA: LAS MAXIMAS Y PRECIPITACIONES (DIA) SON DE 06 A 18 (TMG) DE AYER LAS MINIMAS Y PRECIPITACIONES (NOCHE) SON DE 18 (TMG) DE AYER A 06 (TMG) DE HOY. LAS HORAS DE SOL SON DE AYER.

INFORMACION GENERAL

EN LAS ULTIMAS 24 HORAS HA ESTADO NUBOSO EN EL TERCIO NORTE PENINSULAR CON PRECIPITACIONES DEBILES DISPERSAS. NIEBLAS EN LA MITAD NORTE PENINSULAR Y BALEARES. DESCENSO LIGERO DE LAS TEMPERATURAS EN ALICANTE Y MURCIA, AUMENTO MODERADO DE LAS MINIMAS EN GALICIA, AUMENTO LIGERO A MODERADO DE LAS MAXIMAS EN EL RESTO DE LAS COMUNIDADES DEL INTERIOR PENINSULAR. LEVANTE MODERADO A FUERTE EN EL ESTRECHO, ALISIO MODERADO EN CANARIAS Y CIERZO MODERADO EN EL VALLE DEL EBRÓ.

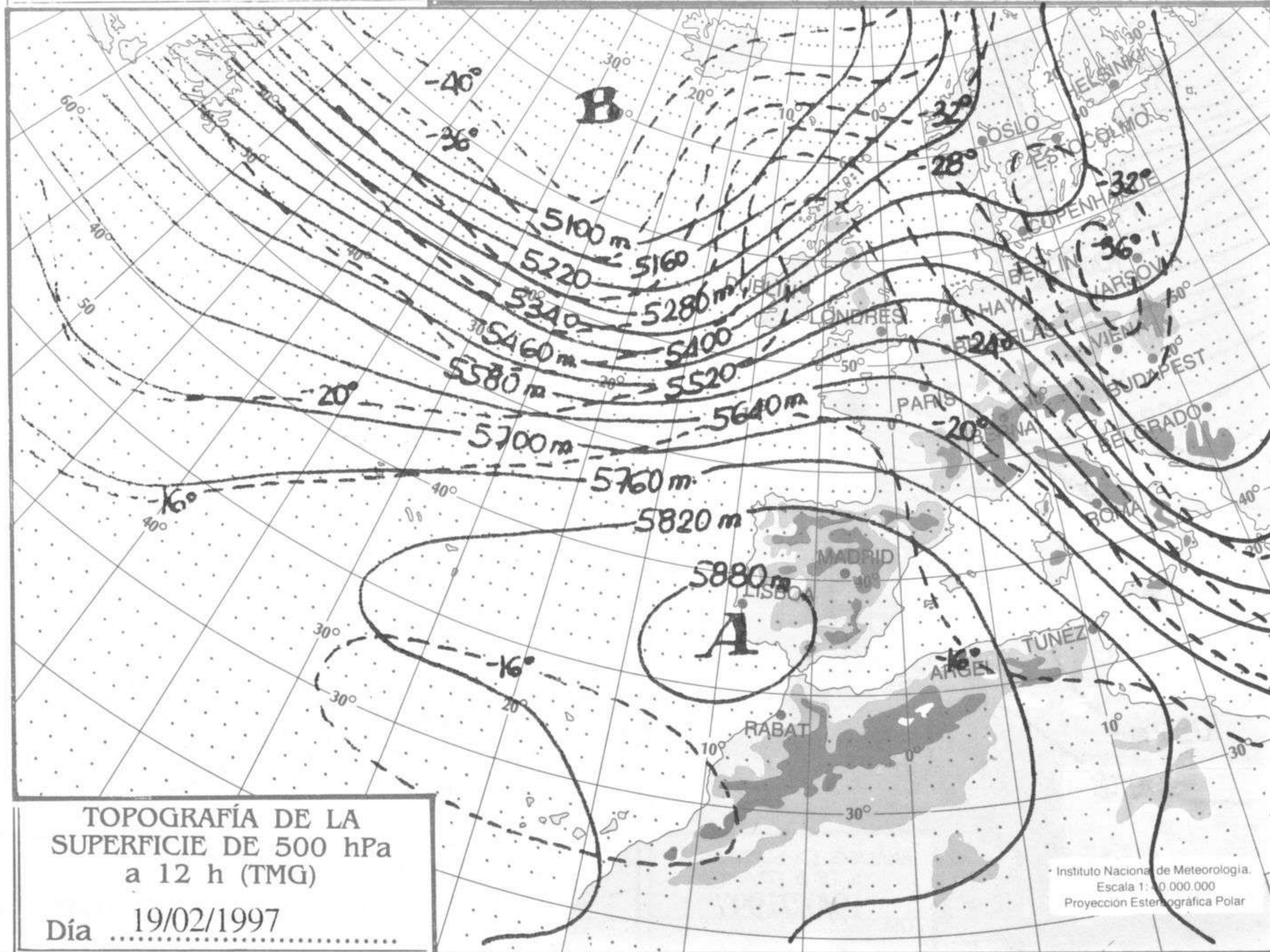
© Ministerio de Medio Ambiente. Prohibida su reproducción total o parcial por cualquier medio sin autorización expresa por escrito. Instituto Nacional de Meteorología. Ciudad Universitaria, s/n. 28040-Madrid. NIPO: 161-96-004-7





TOPOGRAFÍA DE LA SUPERFICIE DE 700 hPa a 12 h (TMG)
 Día 19/02/1997

Instituto Nacional de Meteorología
 Escala 1: 40 000 000
 Proyección Estereográfica Polar



TOPOGRAFÍA DE LA SUPERFICIE DE 500 hPa a 12 h (TMG)
 Día 19/02/1997

Instituto Nacional de Meteorología
 Escala 1: 40 000 000
 Proyección Estereográfica Polar

