

BOLETIN Meteorológico



Ministerio de Medio Ambiente

Número 14. MARTES 14 DE ENERO DE 1997

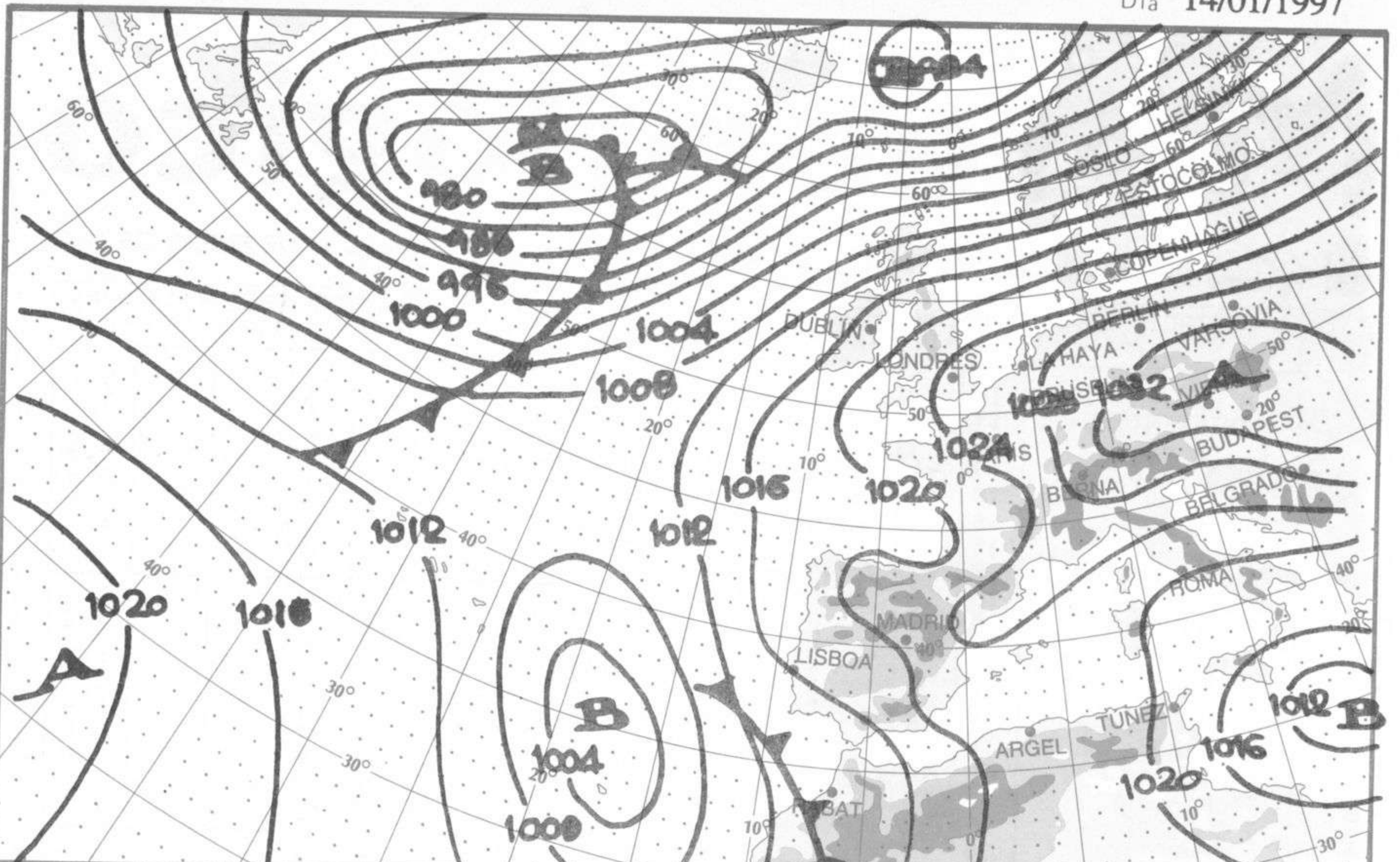
ESTACIONES	TEMPERA		PRECIPITA	HORS	ESTACIONES	TEMPERA		PRECIPITA	HORS		
	MAX	MIN				DIA	NOC			SOL	MAX
LA CORUÑA	18	7			8.8	LERIDA	10	-1		0.3	4.7
MONTEVENTOSO	17	9			8.5	GERONA (A)	15	-2			7.7
EL FERROL						BARCELONA	13	6			
LUGO (P.C.)	17	-1				BARCELONA (A)	13	4			8.3
SANTIAGO DE C.	18	6			7.8	REUS (A)	14	1			8.3
PONTEVEDRA	18	7			7.6	TARRAGONA	14	3			
VIGO (A)	16	5			8.0	TORTOSA	15	5			5.2
VIGO	18	9			8.4	MONTSENY					
ORENSE	15	2			4.3	CASTELLON	13	4			9.0
PONFERRADA	5	-1				VALENCIA (A)	16	6			6.3
AVILES (A)	15	6			7.0	VALENCIA	15	7			6.4
GIJON	13	2			8.2	ALICANTE (A)	15	7			8.8
OVIEDO	17	6			8.5	ALICANTE	16	4			13.4
SANTANDER (A)	15	5			7.5	MURCIA (A)	15	7			5.6
SANTANDER	16	10			7.8	MURCIA	15	8			7.0
BILBAO (A)	16	10			8.5	CARTAGENA	13	9			
SAN SEBASTIAN	15	10			8.4	SAN JAVIER	14	10			8.7
S. SEBASTIAN (A)	18	3			7.7	SEVILLA (A)	18	8			9.1
LEON (A)	4	-1			0.3	CORDOBA (A)	17	5			9.1
ZAMORA	5	3	0.3		0.0	JAEN	14	8			7.4
PALENCIA	8	0				GRANADA (A)	15	3			8.9
BURGOS (A)	6	2				HUELVA	16	8			6.9
BURGOS						JEREZ FRONT (A)	19	8			8.3
VALLADOLID (A)	8	1			1.9	CADIZ	16	14			
VALLADOLID	6	3	0.2	IP	0.0	TARIFA	15	14			6.9
SORIA	10	-1			3.4	MALAGA (A)	16	8			8.4
SALAMANCA	6	2				ALMERIA (A)	17	10			8.5
SALAMANCA (A)	6	2			0.0	PALMA DE M. (A)	15	2			8.0
AVILA	10	2			8.6	MAHON (A)	14	7			7.7
SEGOVIA	12	2			8.4	IBIZA (A)	15	8			8.8
NAVACERRADA	6	-2				S.C. TENERIFE	23	17			6.3
MADRID/BARAJAS	14	-1			7.8	TENERIFE NOR (A)	18	11			7.8
MADRID (C. UNIV)	13	1				TENERIFE SUR (A)	21	16	3.0	2.0	7.0
MADRID (RETIRO)	12	4				IZAÑA	6	-1			5.0
GUADALAJARA	14	-2				LAS PALMAS (A)	24	16			3.3
TOLEDO	13	3			9.2	FUERTEVENTUR (A)	22	16	0.3		4.5
CUENCA	12	-1			7.9	LANZAROTE (A)	23	16		9.0	7.2
MOLINA DE ARA.	11	-5			5.0	LA PALMA (A)	20	16	6.0	7.0	5.8
CIUDAD REAL	11	1			4.8	HIERRO (A)	22	16	3.0	6.0	5.1
ALBACETE (A)	11	1			8.5	CEUTA	16	15			4.8
CACERES	15	5			8.8	MELILLA	16	14			8.2
BADAJOS (A)	16	5			8.1						
VITORIA (A)	10	2		IP	3.7						
LOGROÑO											
LOGROÑO (A)	8	5			0.0						
PAMPLONA	12	1			3.3						
HUESCA (A)	11	2			8.7						
DAROCA	13	-2			7.3						
ZARAGOZA (A)	7	6			0.0						
ZARAGOZA	8	6									
CALAMUCHA	13	-4			6.0						
TERUEL	12	-4			7.9						

NOTA: LAS MAXIMAS Y PRECIPITACIONES (DIA) SON DE 06 A 18 (TMG) DE AYER
 LAS MINIMAS Y PRECIPITACIONES (NOCHE) SON DE 18 (TMG) DE AYER A 06 (TMG) DE HOY.
 LAS HORAS DE SOL SON DE AYER.

INFORMACION GENERAL

EN LAS ULTIMAS 24 HORAS CANARIAS HA TENIDO CIELOS NUBOSOS A MUY NUBOSOS CON PRECIPITACIONES MODERADAS. NUBOSO EN LEVANTE, ZONA CENTRO, NAVARRA Y RIOJA. POCO NUBOSO EN EL RESTO. NIEBLAS PERSISTENTES EN LA MITAD NORTE. LAS TEMPERATURAS MINIMAS HAN DESCENDIDO DE FORMA MODERADA EN EL INTERIOR PENINSULAR. VIENTOS MUY FUERTES DE LEVANTE EN EL ESTRECHO Y DE MODERADOS A FUERTES DEL OESTE EN CANARIAS. FLOJOS VARIABLES EN EL RESTO.

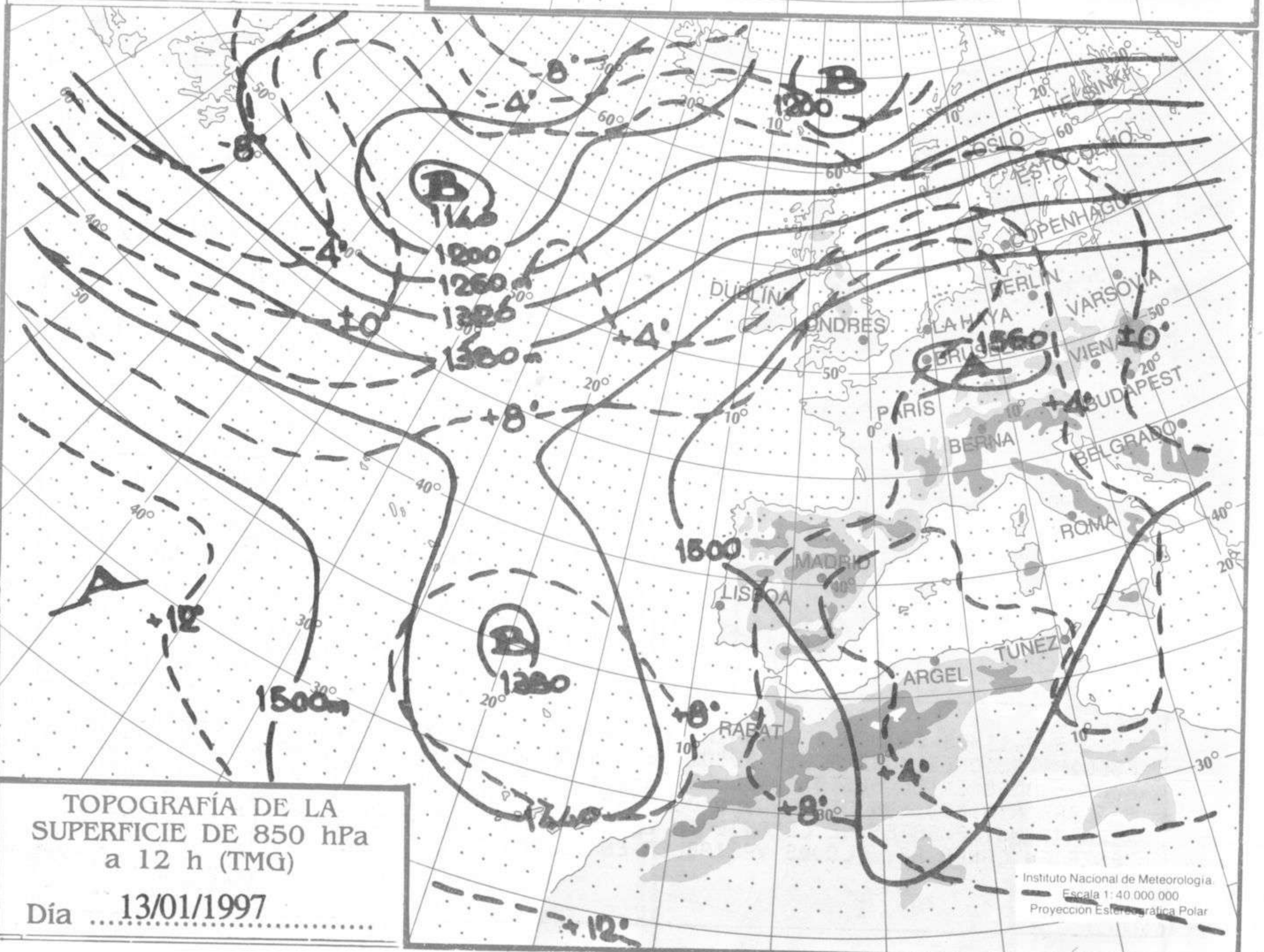
© Ministerio de Medio Ambiente. Prohibida su reproducción total o parcial por cualquier medio sin autorización expresa por escrito. Instituto Nacional de Meteorología. Ciudad Universitaria, s/n. 28040-Madrid. NIPO: 161-96-004-7



ANÁLISIS EN SUPERFICIE a 12 h (TMG)

Día ...13/01/1997.....

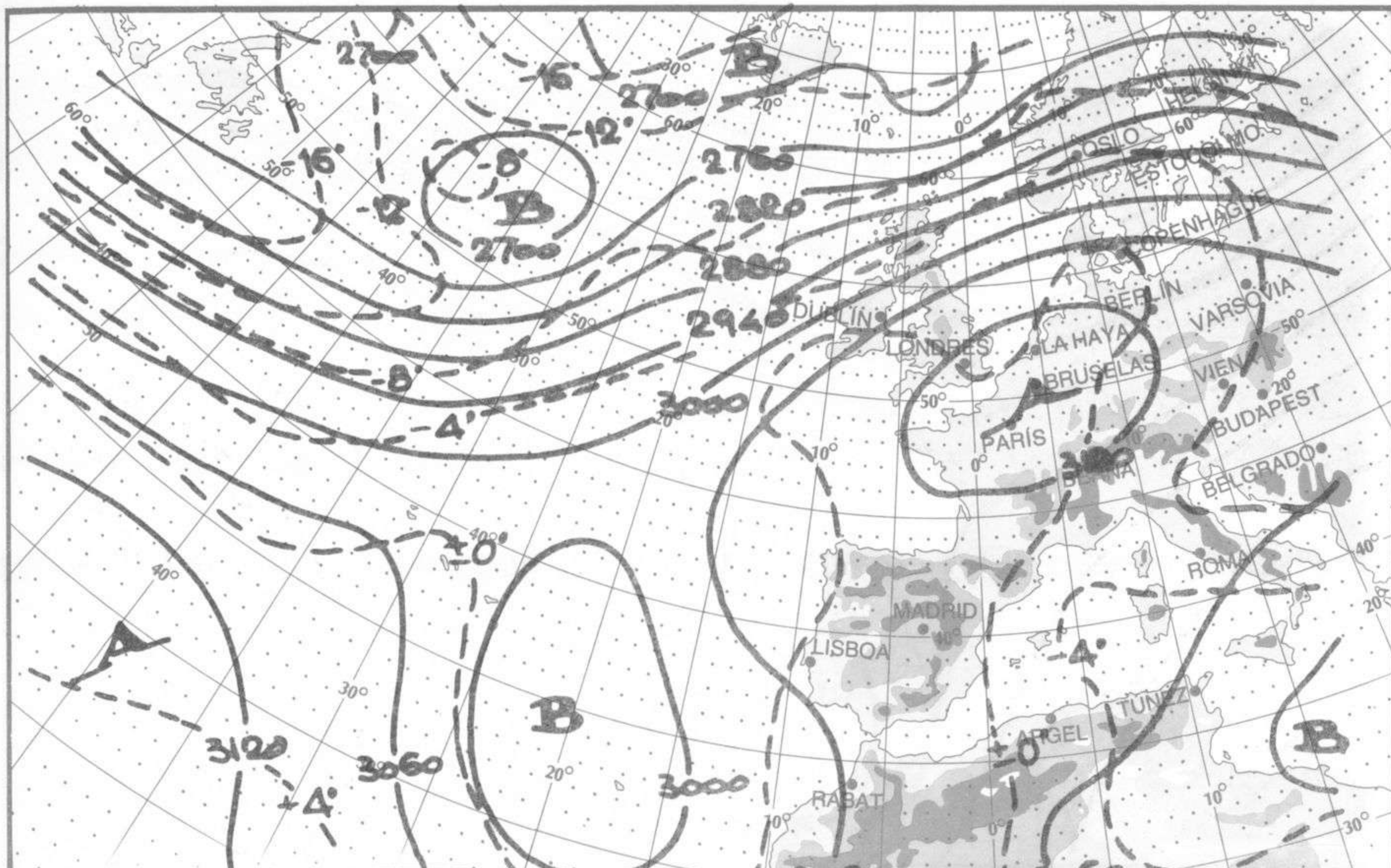
Instituto Nacional de Meteorología
Escala 1: 40 000 000
Proyección Estereográfica Polar



TOPOGRAFÍA DE LA SUPERFICIE DE 850 hPa a 12 h (TMG)

Día ...13/01/1997.....

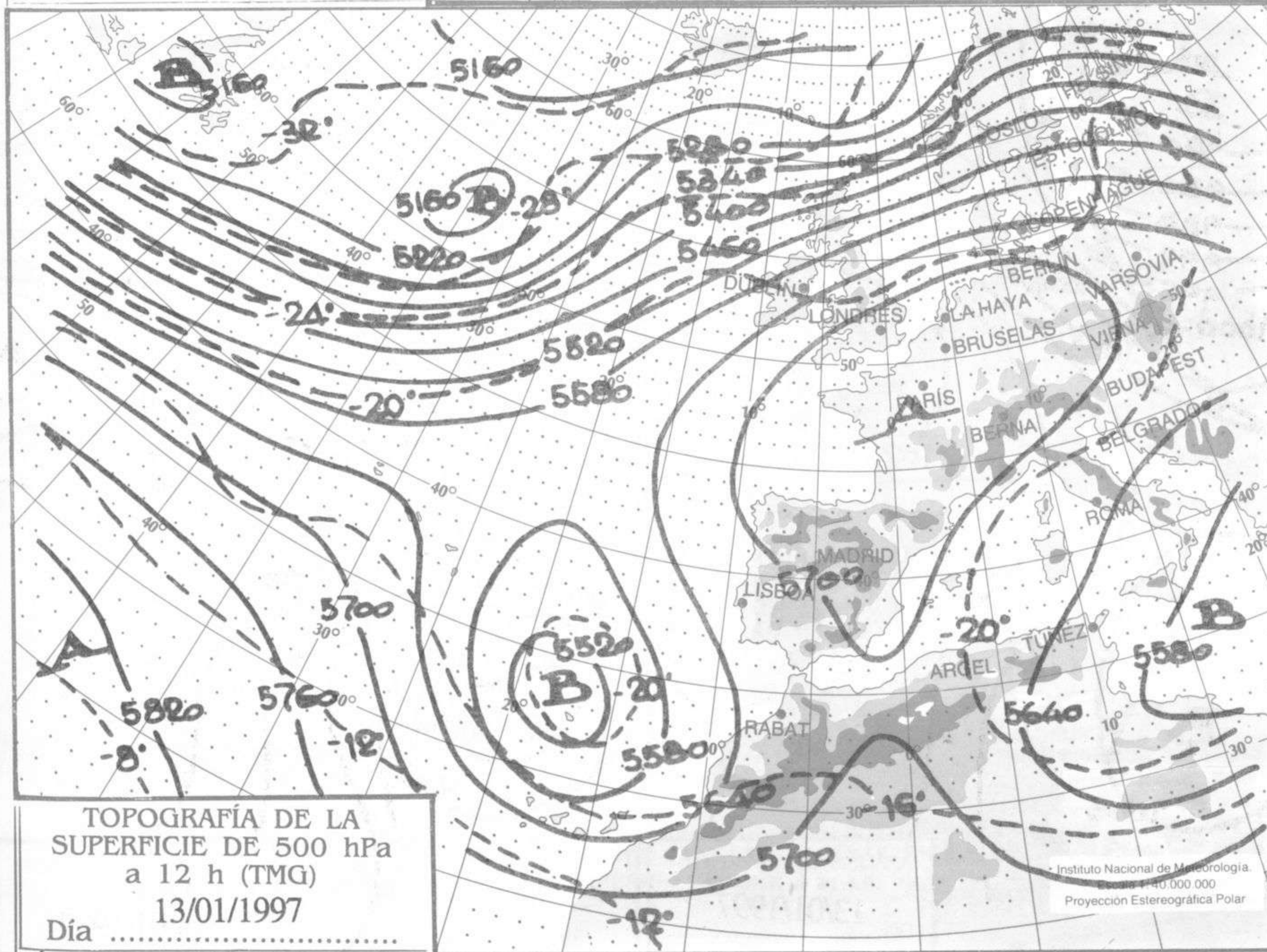
Instituto Nacional de Meteorología
Escala 1: 40 000 000
Proyección Estereográfica Polar



TOPOGRAFÍA DE LA SUPERFICIE DE 700 hPa a 12 h (TMG)

Día 13/01/1997

Instituto Nacional de Meteorología.
Escala 1: 40 000 000
Proyección Estereográfica Polar



TOPOGRAFÍA DE LA SUPERFICIE DE 500 hPa a 12 h (TMG)

Día 13/01/1997

Instituto Nacional de Meteorología.
Escala 1: 40 000 000
Proyección Estereográfica Polar

