D I A R I O

BOLETIN Meteorológico

Ministerio de Medio Ambiente

Número 188. SÁBADO 6 DE JULIO DE 1996

ESTACIONES	TEMPERA MAX	TEMPERA MIN	PRECIPITA DIA	PRECIPITA NOC	HORS SOL
LA CORU#A	21	14	4.0	0.8	3.1
MONTEVENTOSO ..	18		1.0		
EL FERROL					
LUGO (P.C.) ...	19	11	2.0	6.0	0.6
SANTIAGO DE C.	19	12	7.0	2.0	1.7
PONTEVEDRA	19	13	3.0	1.0	1.1
VIGO (A)	19	13	5.0	5.0	1.2
VIGO	20	14	4.0	1.0	0.4
ORENSE	24	15	IP	0.7	2.0
PONFERRADA	22	13		0.9	
AVILES (A)	20	14	5.0	5.0	1.0
GIJON	24	15	6.0	2.0	4.1
OVIEDO	22	11	3.0	5.0	3.0
SANTANDER (A) .	22	15		7.0	1.9
SANTANDER	21	15	0.6	6.0	1.9
BILBAO (A)	21	15	2.0	8.0	0.4
SAN SEBASTIAN .	19	15		6.0	0.7
S.SEBASTIAN(A)	22	16	13.0	11.0	0.5
LEON (A)	21	10			8.9
ZAMORA		12			13.3
PALENCIA					
BURGOS (A)	25	13			6.6
BURGOS					
VALLADOLID (A)	25	9			11.4
VALLADOLID	27	13			11.1
SORIA	22	12			8.0
SALAMANCA					
SALAMANCA (A) .	25	13			10.7
AVILA	24	12			11.2
SEGOVIA	23	13			7.9
NAVACERRADA ...	18	7			8.0
MADRID/BARAJAS.	30	16			11.6
MADRID (C.UNIV)	30	17			
MADRID(RETIRO)	29	18			
GUADALAJARA ...					
TOLEDO	30	16			13.9
CUENCA	27	13			12.7
MOLINA DE ARA.	26	10			13.2
CIUDAD REAL ...	29	17			11.8
ALBACETE (A) ..	32	16			13.5
CACERES	29	15			
BADAJOZ (A) ...	29	15			11.7
VITORIA (A) ...	20	13	7.0	0.7	2.4
LOGRO#O					
LOGRO#O (A) ...	27	16	0.4		6.1
PAMPLONA	24	14	4.0	1.0	5.5
HUESCA (A)	28	15			7.9
DAROCA	28	15			10.9
ZARAGOZA (A) ..	30	18			10.9
ZARAGOZA	30	18			
CALAMOCHA	27	12			11.3
TERUEL	30	13			11.6

ESTACIONES	TEMPERA MAX	TEMPERA MIN	PRECIPITA DIA	PRECIPITA NOC	HORS SOL
LERIDA		19			8.8
GERONA (A)	29	16			10.4
BARCELONA					
BARCELONA (A) .	27	19			8.6
REUS (A)	28	21			9.1
TARRAGONA .....:					
TORTOSA	33				
MONTSENY					
CASTELLON	28	21			12.8
VALENCIA (A) ..	37	23			12.8
VALENCIA	38	24			
ALICANTE (A) ..	33	24			12.6
ALICANTE	33	23			12.2
MURCIA (A)	37	22			12.0
MURCIA	36	24			12.6
CARTAGENA	24	23			
SAN JAVIER	33	21			12.4
SEVILLA (A) ...	34	19			
CORDOBA (A) ...	34	18			13.5
JAEN	29	19			
GRANADA (A) ...	33	17			13.8
HUELVA	31	17			13.5
JEREZ FRONT (A)	30	17			13.0
CADIZ	25	21			
TARIFA	21	19			12.9
MALAGA (A)	37	24			13.3
ALMERIA (A) ...		21			12.0
PALMA DE M.(A)	30	20			12.5
MAHON (A)	28	21			13.0
IBIZA (A)	30	22			11.6
S.C. TENERIFE .	27	21			10.4
TENERIFE NOR(A)	17	15	13.0	3.0	0.0
TENERIFE SUR(A)	27	20			12.0
IZA#A	17	8			13.5
LAS PALMAS (A)		21			10.0
FUERTEVENTUR(A)	27				10.1
LANZAROTE (A) .	26	20			10.1
LA PALMA (A) ..	24	19			10.6
HIERRO (A)	22	20			3.6
CEUTA	28	22			13.5
MELILLA	30	23			12.9

NOTA: LAS MAXIMAS Y PRECIPITACIONES (DIA) SON DE 06 A 18 (TMG) DE AYER LAS MINIMAS Y PRECIPITACIONES (NOCHE) SON DE 18 (TMG) DE AYER A 06 (TMG) DE HOY. LAS HORAS DE SOL SON DE AYER.

I N F O R M A C I O N G E N E R A L

DURANTE EL DIA DE HOY HA ESTADO NUBOSO O MUY NUBOSO EN EL TERCIO NORTE Y PUNTOS DE CANARIAS, CON PRECIPITACIONES DEBILES. POCO NUBOSO O DESPEJADO EN EL RESTO. TORMENTAS EN LOS PIRINEOS. BRUMAS Y NIEBLAS EN PUNTOS DEL MEDITERRANEO. LAS TEMPERATURAS DISMINUYERON MODERADAMENTE EN LA MITAD OCCIDENTAL Y VALLE DEL EBRO Y AUMENTARON MODERADAMENTE EN LAS COMUNIDADES DE VALENCIA Y MURICA. VIENTOS FUERTES Y MODERADOS DEL NE EN CANARIAS Y MODERADOS DEL W EN AMBAS CASTILLAS Y EL ESTRECHO.

© Ministerio de Medio Ambiente Prohibida su reproducción total o parcial por cualquier medio sin autorización expresa por escrito
Instituto Nacional de Meteorología. Ciudad Universitaria, s/n. 28040 Madrid

NIPO: 161-95-053-6

TELETIEMPO: Tfno. 906-365 365 (Información meteorológica nacional y provincial). Tfno. 906-365 3?? (Completar con las dos primeras cifras del Código Postal para obtener la información meteorológica de la provincia deseada). 76,5 ptas minuto tarifa normal. 54,6 ptas noches y festivos tarifa reducida (IVA incluido).

Ministerio de Cultura 2012

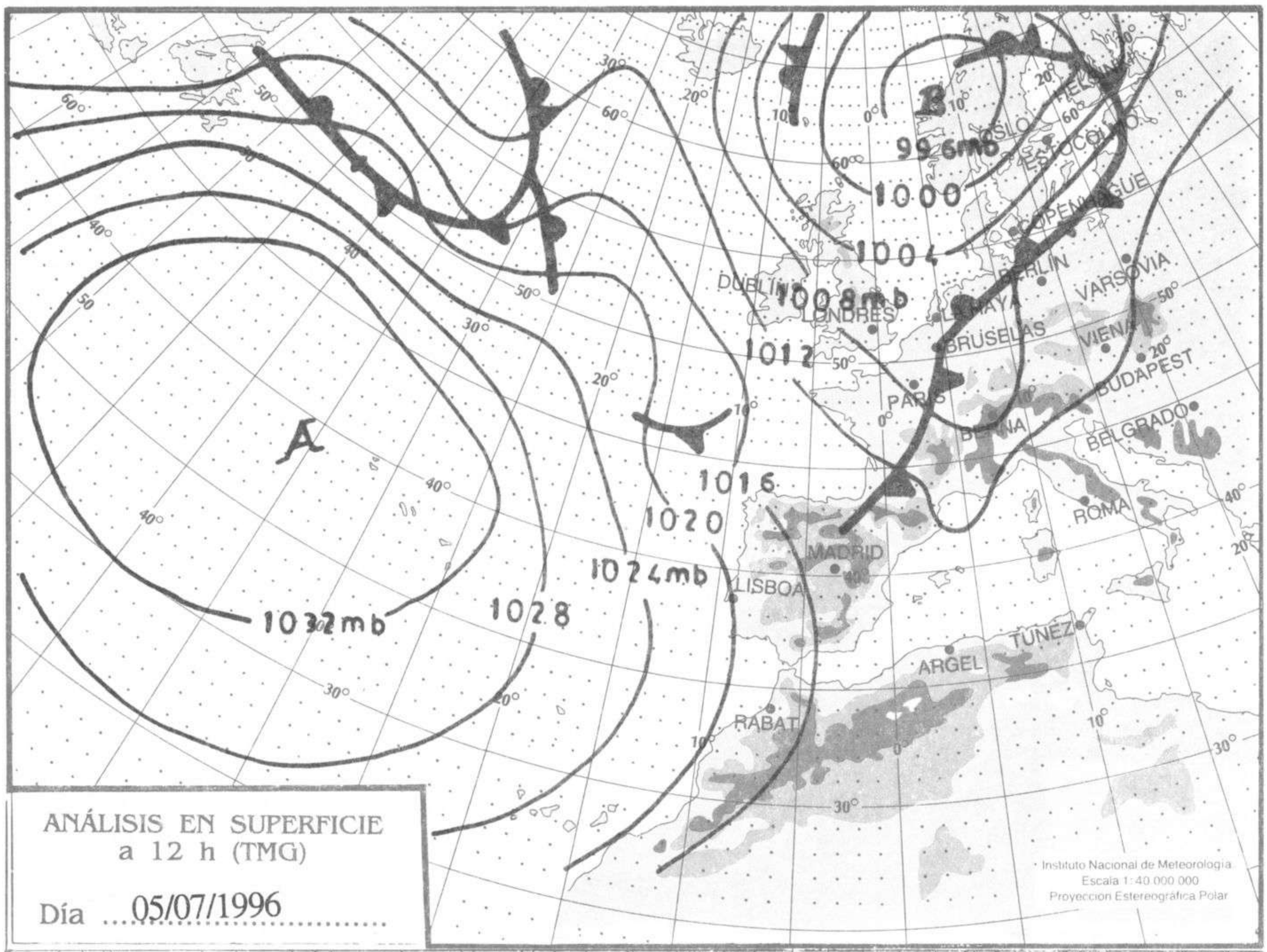

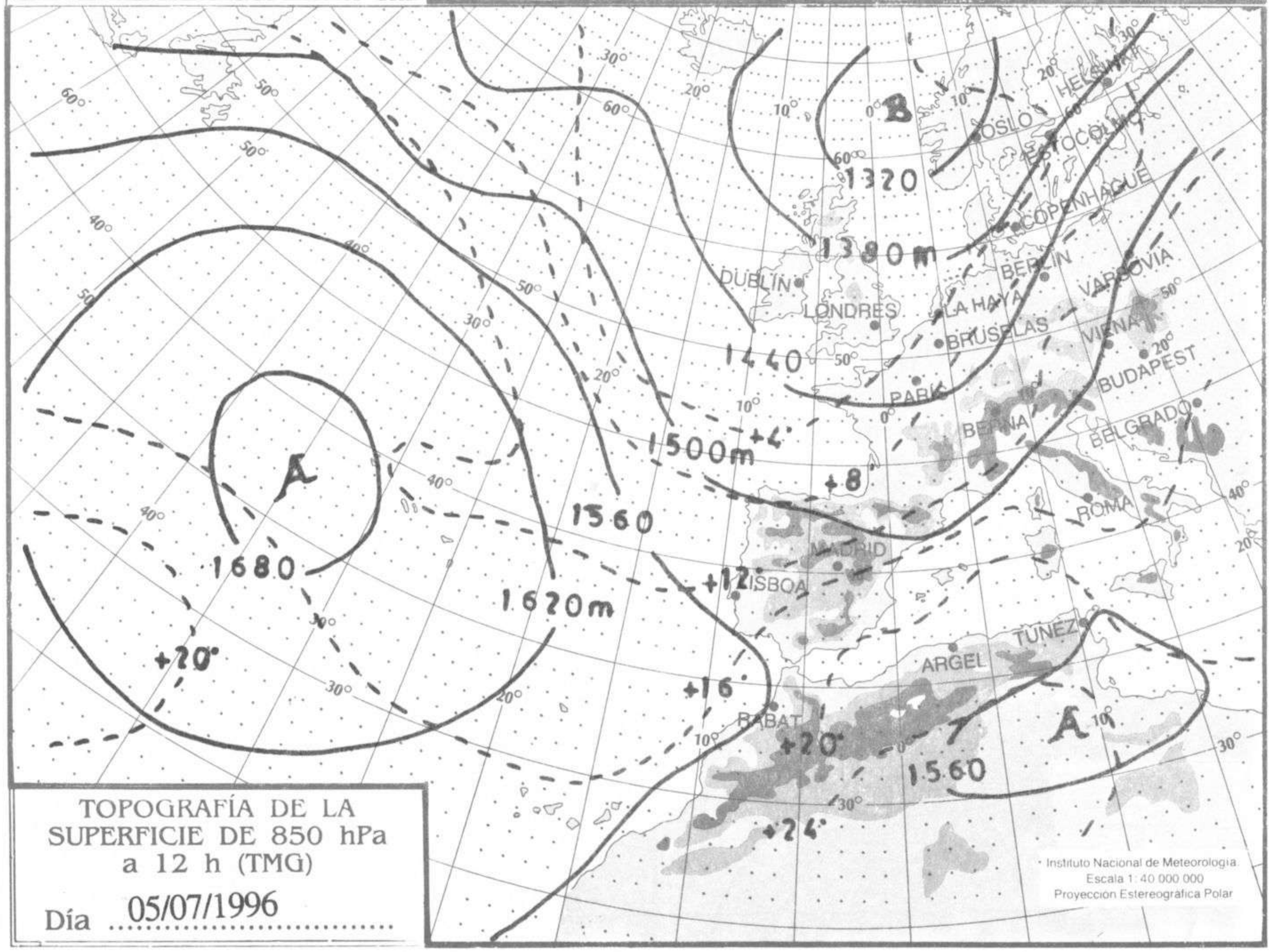

Ministerio de Cultura, Educación, Transportes y Medio Ambiente

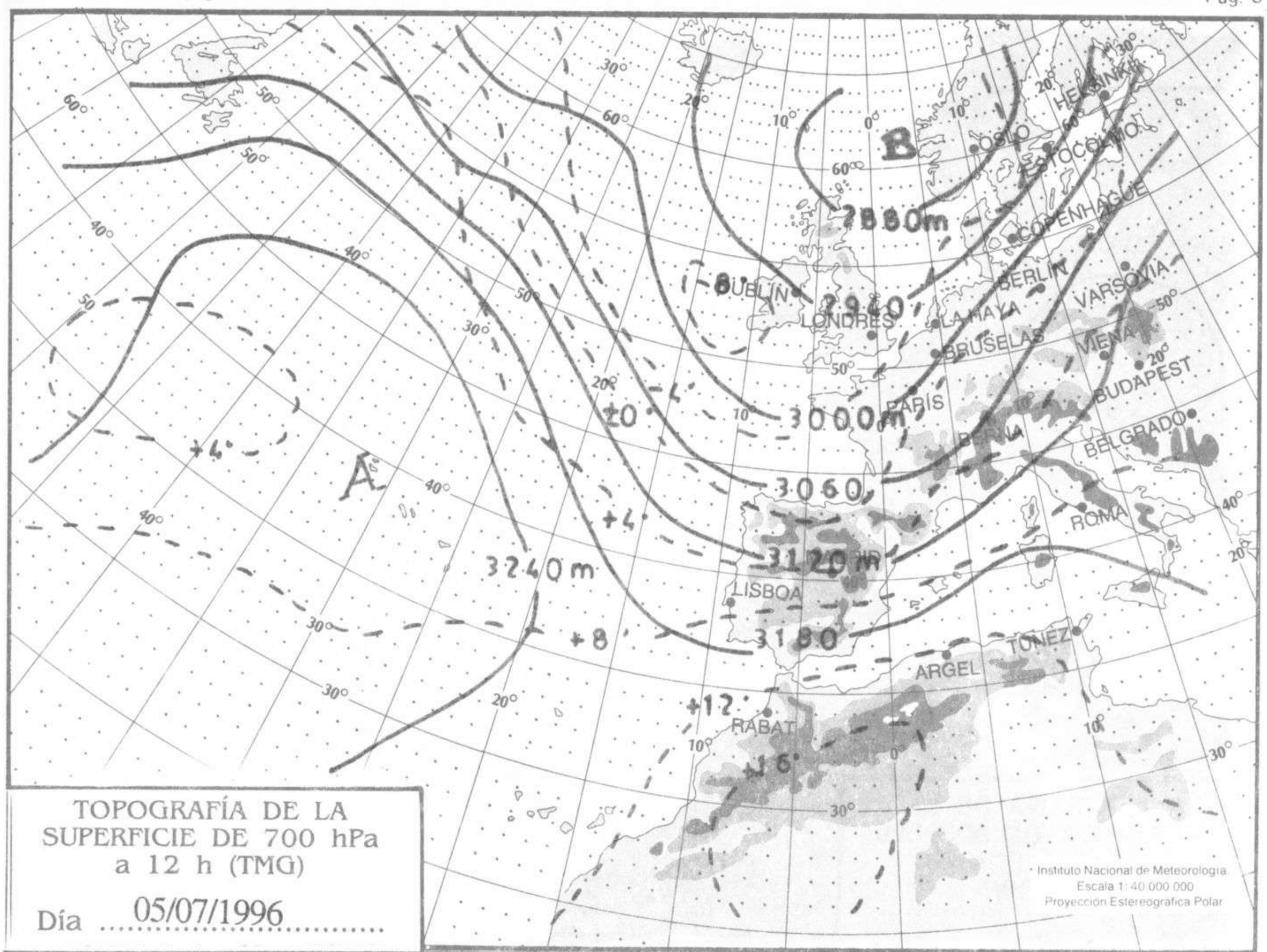

TOPOGRAFÍA DE LA SUPERFICIE DE 700 hPa a 12 h (TMG)

Día 05/07/1996

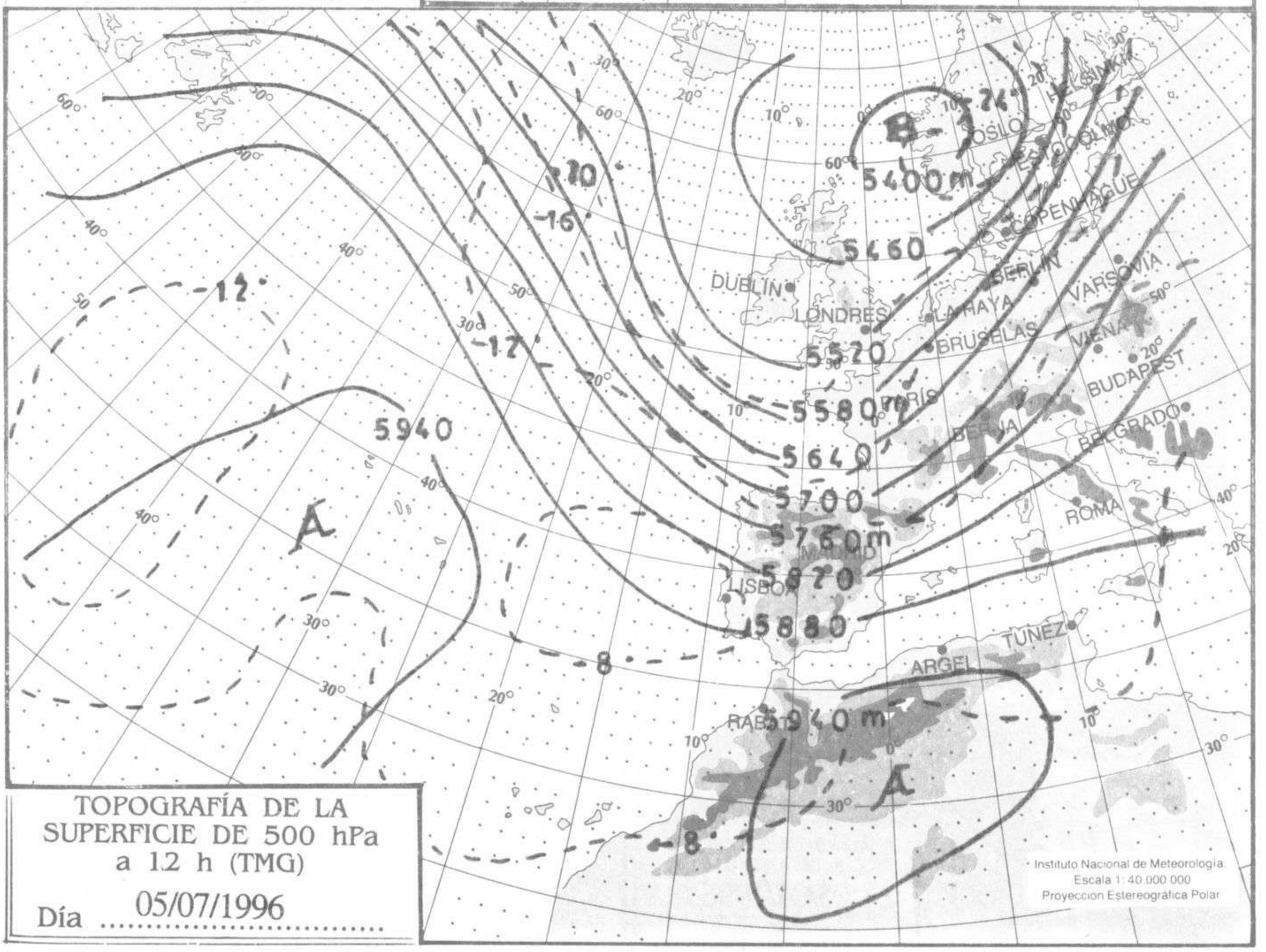

TOPOGRAFÍA DE LA SUPERFICIE DE 500 hPa a 12 h (TMG)

Día 05/07/1996

Ministerio de Cultura 2012

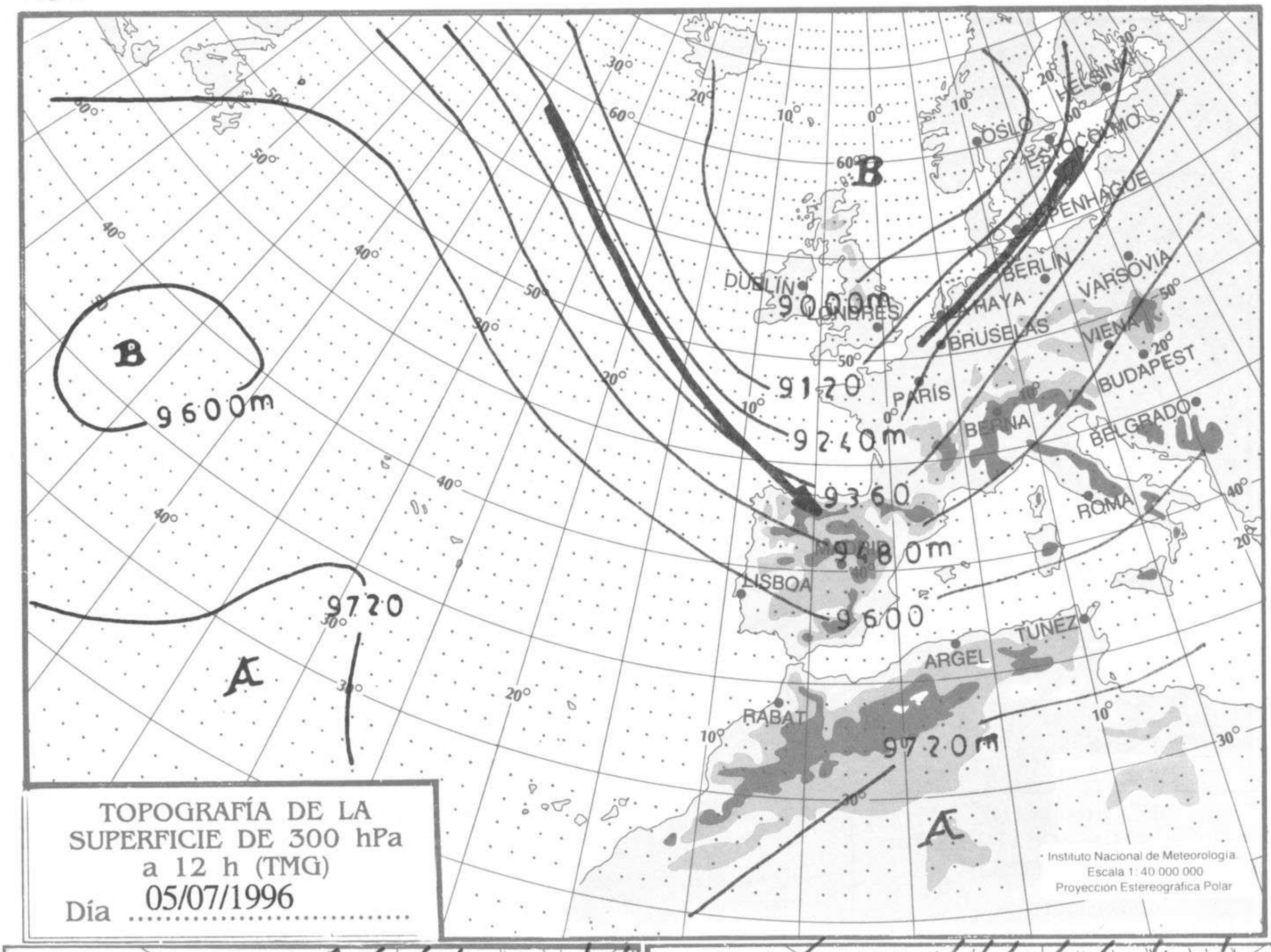

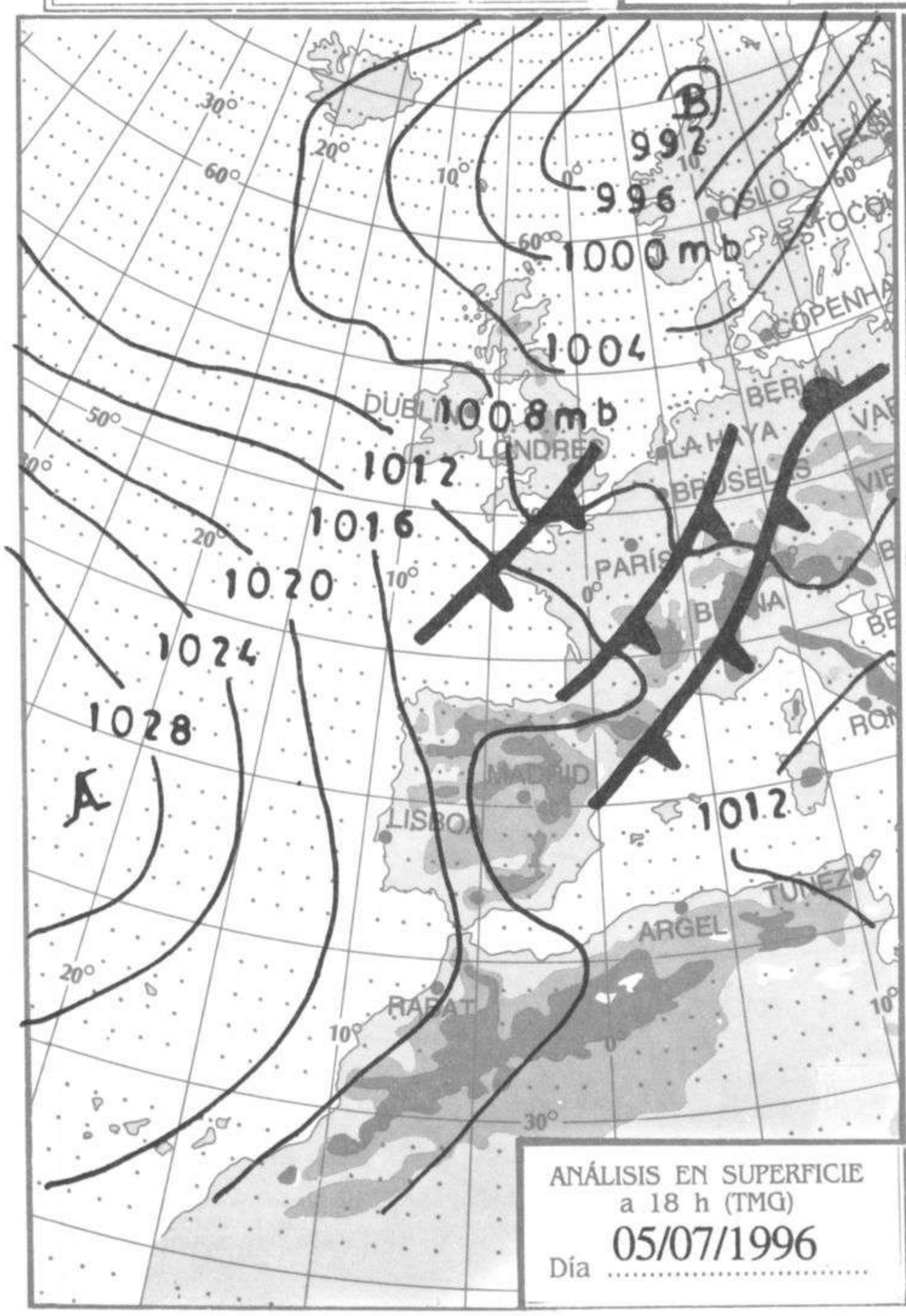

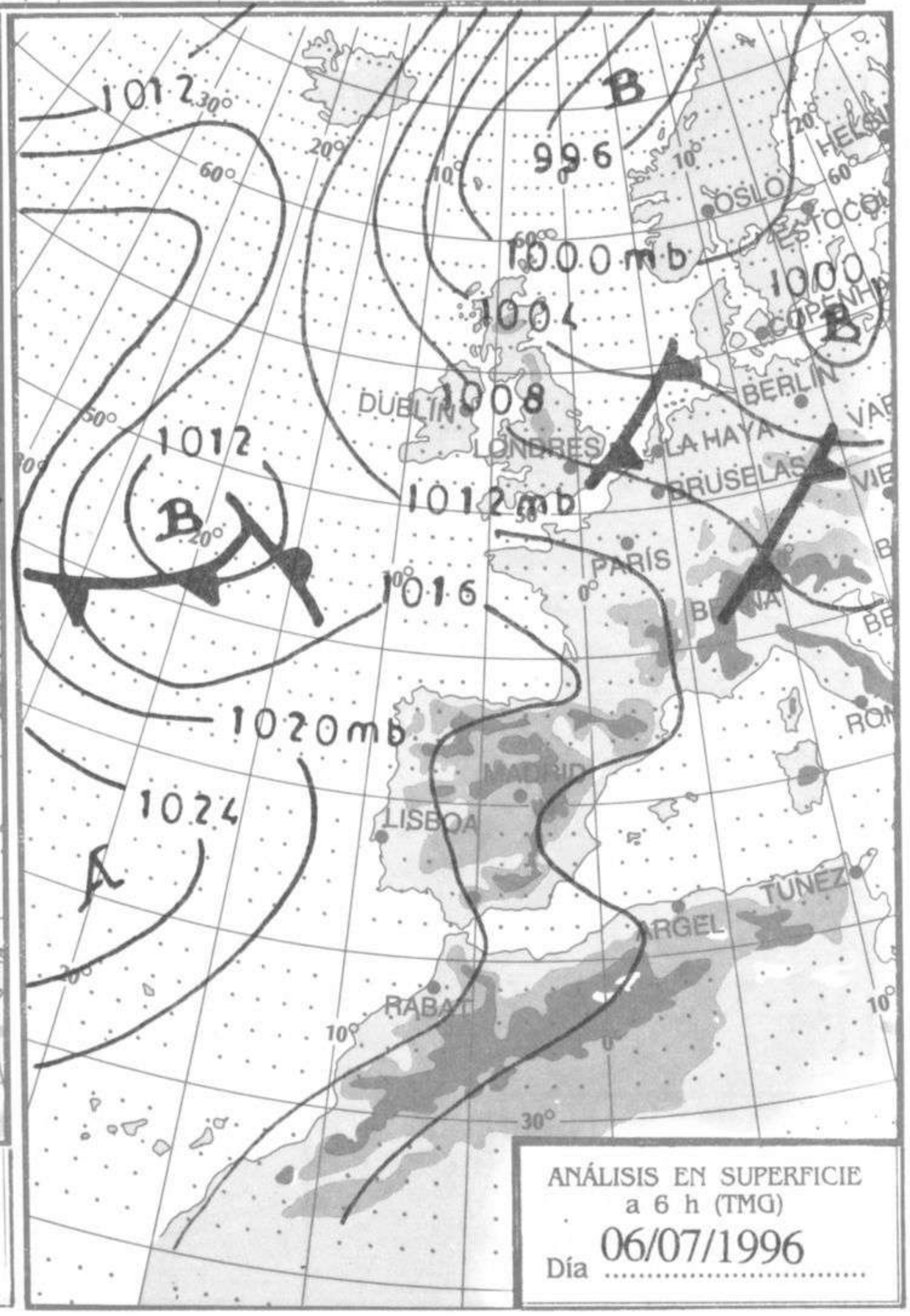

Ministerio de Cultura 2012 [redacted]