

BOLETIN Meteorológico



Número 47. VIERNES 16 DE FEBRERO DE 1996

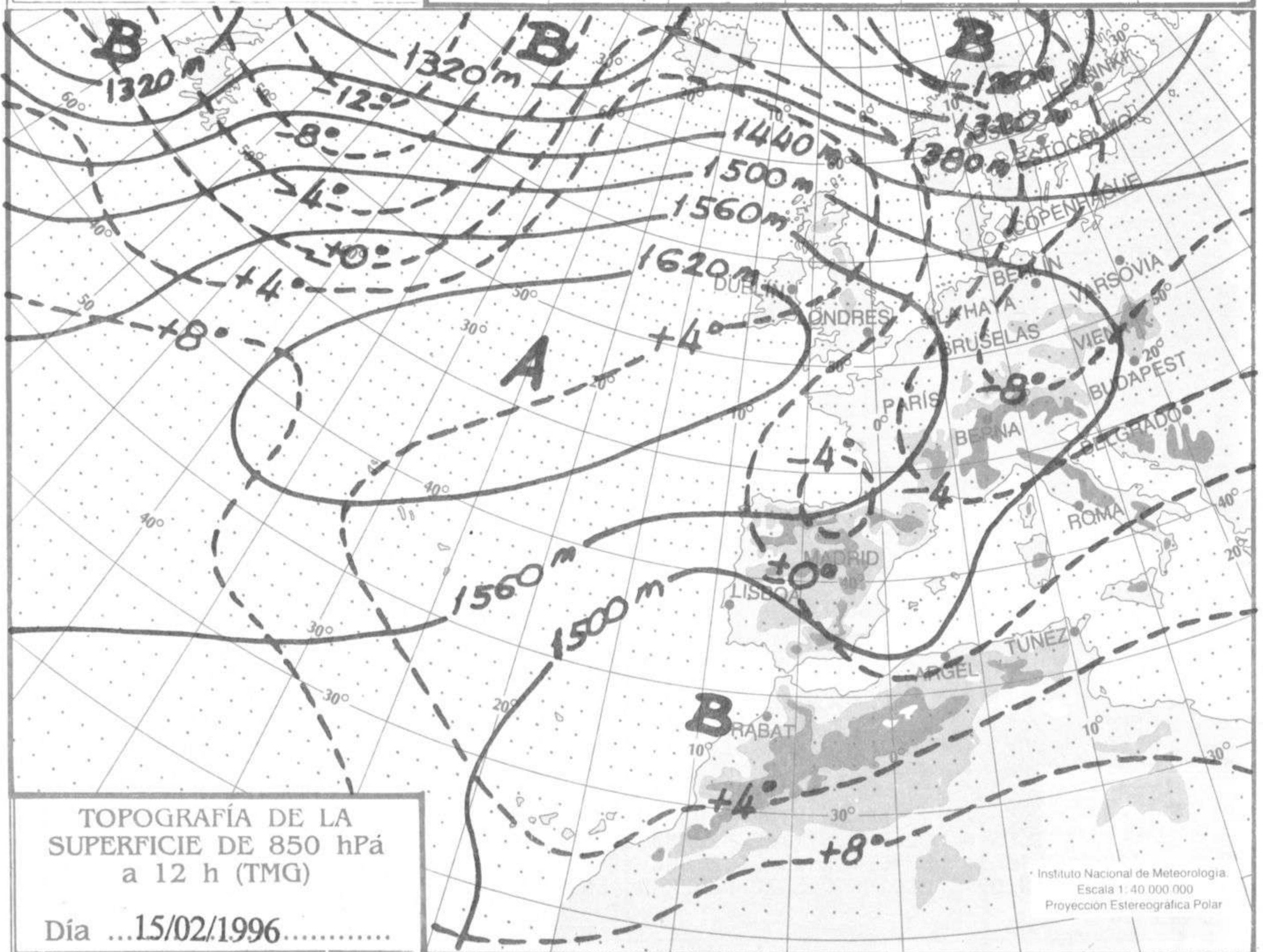
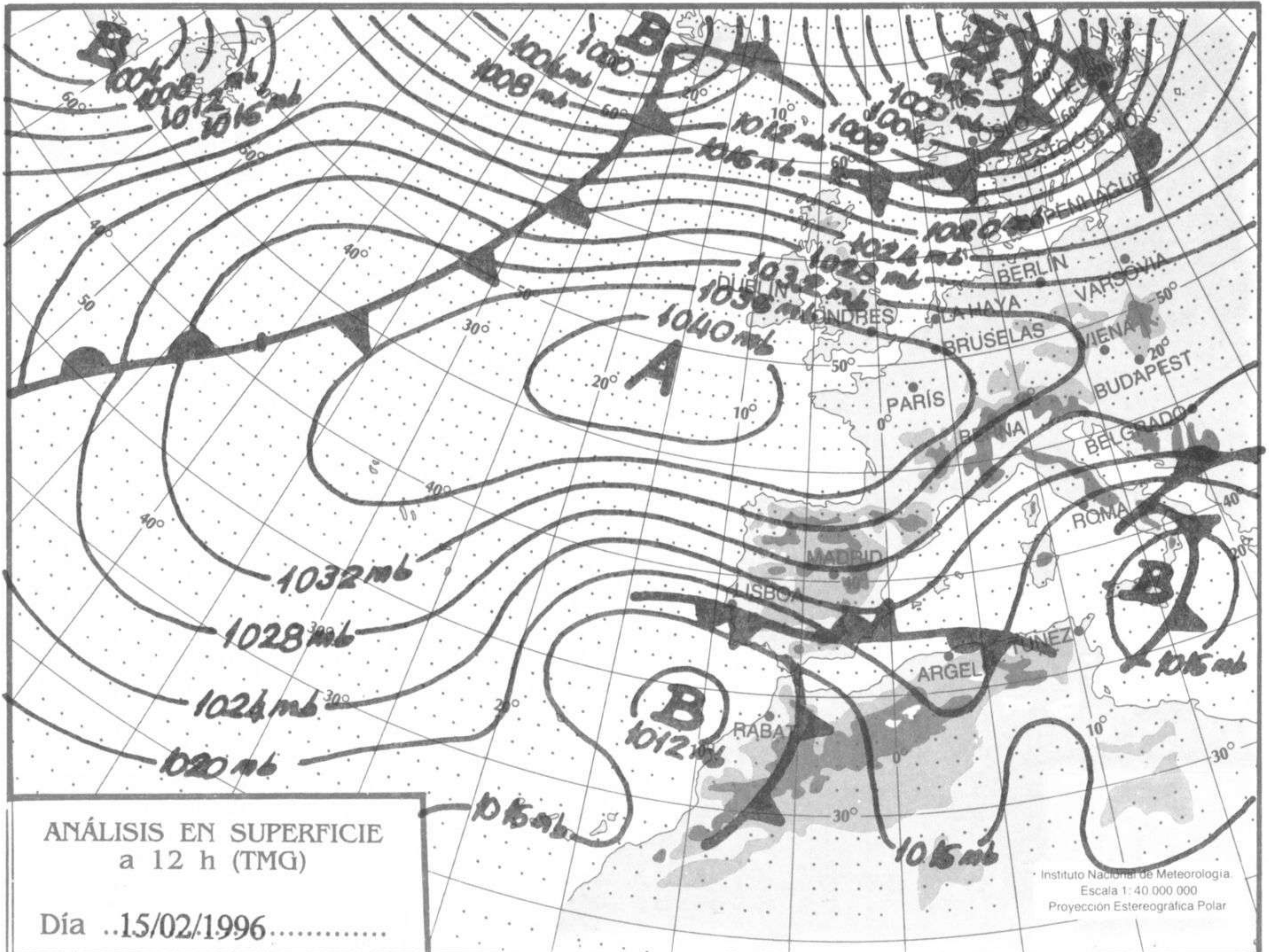
© Ministerio de Obras Públicas, Transportes y Medio Ambiente. Prohibida su reproducción total o parcial por cualquier medio sin autorización expresa por escrito. Instituto Nacional de Meteorología. Ciudad Universitaria, s/n. 28040-Madrid.

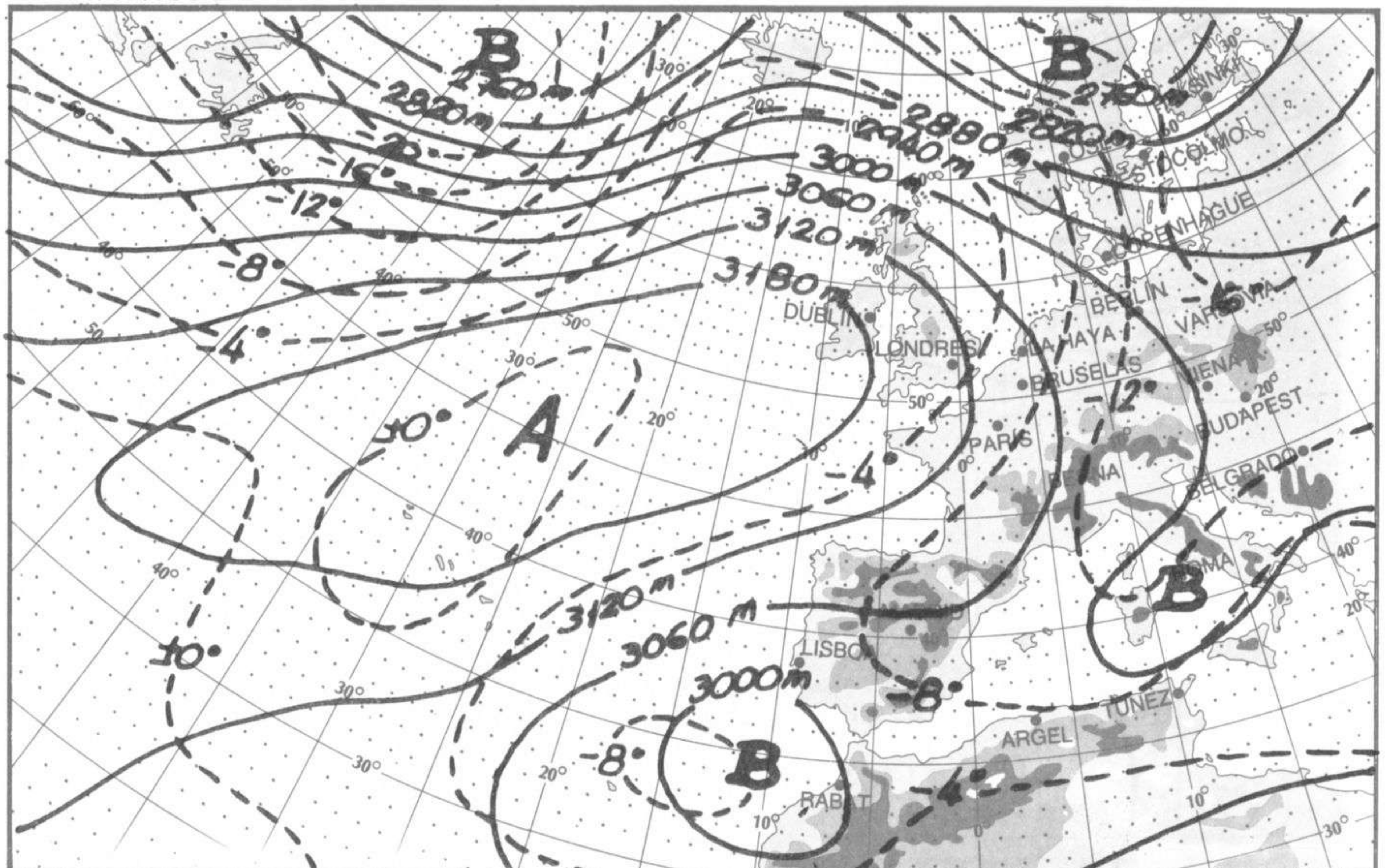
ESTACIONES	TEMPERA MAX MIN	PRECIPITA DIA NOC	HORS SOL	ESTACIONES	TEMPERA MAX MIN	PRECIPITA DIA NOC	HORS SOL
LA CORUÑA	11 8		9.2	LERIDA	10 -2		9.1
MONTEVENTOSO				GERONA (A)	11 -3		9.6
EL FERROL				BARCELONA	12 4		
LUGO (P.C.)	9 1		8.5	BARCELONA (A)	12 2		9.4
SANTIAGO DE C.	11 4		8.8	REUS (A)	12 -1		9.2
PONTEVEDRA	13 4		8.9	TARRAGONA	13 2		
VIGO (A)	14 2		9.3	TORTOSA	13 3		9.7
VIGO	15			MONTSENY			
ORENSE	16 0		7.7	CASTELLON	12 2		9.6
PONFERRADA	13			VALENCIA (A)	13 3		8.0
AVILES (A)	9 4		2.3	VALENCIA	13 4		8.2
GIJON	11 4		4.5	ALICANTE (A)	12 6		1.2
OVIEDO	7 3		3.7	ALICANTE	12 3	IP	2.1
SANTANDER (A)	10 4		4.7	MURCIA (A)	11 5	2.0	0.0
SANTANDER	9 5		3.3	MURCIA	11 5	2.0	0.0
BILBAO (A)	8 1		1.9	CARTAGENA	11 6		
SAN SEBASTIAN	4 2		0.0	SAN JAVIER	12 8		0.0
S. SEBASTIAN (A)	7 2		0.2	SEVILLA (A)	12 10	9.0	IP
LEON (A)	8 -4		10.2	CORDOBA (A)	13 6		0.0
ZAMORA	7 -1		9.0	JAEN	7 4		0.0
PALENCIA	4 -4			GRANADA (A)	9 3	0.5	0.0
BURGOS (A)	3 -2			HUELVA	11 8	2.0	0.8
BURGOS				JEREZ FRONT (A)	12 9	6.0	0.0
VALLADOLID (A)	5 -2		9.9	CADIZ	12 11	17.0	0.5
VALLADOLID	6 -1		8.7	TARIFA	14 10	14.0	3.0
SORIA	5 -3		10.2	MALAGA (A)	12 9	6.0	2.0
SALAMANCA	7 -4			ALMERIA (A)	15 9		0.0
SALAMANCA (A)	7 -4		9.6	PALMA DE M. (A)	11 3		6.6
AVILA	6 -8		9.6	MAHON (A)	11 7		5.0
SEGOVIA	7 -5		9.8	IBIZA (A)	12 6		0.8
NAVACERRADA	0 -5		8.8	S.C. TENERIFE	20 15	0.2	9.5
MADRID/BARAJAS	11 -3		10.2	TENERIFE NOR (A)	15 8	10.0	10.0
MADRID (C.UNIV)	10 -2			TENERIFE SUR (A)	21 13	IP	6.7
MADRID (RETIRO)	9 -1			IZA#A	2		
GUADALAJARA	10 -5		9.6	LAS PALMAS (A)	21 14	0.2	6.3
TOLEDO	11 -1			FUERTEVENTUR (A)	20 11	0.3	
CUENCA	11 -5			LANZAROTE (A)	21 13		10.0
MOLINA DE ARA.	5 -8		9.6	LA PALMA (A)	19 12	0.6	5.9
CIUDAD REAL	8 0		3.8	HIERRO (A)	19 12	0.7	4.3
ALBACETE (A)	6 -3		2.6	CEUTA	14 12	26.0	2.0
CACERES	12 1		4.5	MELILLA	15 11	1.0	4.0
BADAJOS (A)	14 2	IP	3.1				
VITORIA (A)	4 0		2.6				
LOGROÑO							
LOGROÑO (A)	8 0		9.4				
PAMPLONA	4 0		6.6				
HUESCA (A)	9 -3		9.6				
DAROCA	6 -5		9.2				
ZARAGOZA (A)	8 1		9.7				
ZARAGOZA	10 3						
CALAMOCHA	4 -9		5.5				
TERUEL	8 -7		9.5				

NOTA: LAS MAXIMAS Y PRECIPITACIONES (DIA) SON DE 06 A 18 (TMG) DE AYER
 LAS MINIMAS Y PRECIPITACIONES (NOCHE) SON DE 18 (TMG) DE AYER A 06 (TMG) DE HOY.
 LAS HORAS DE SOL SON DE AYER.

INFORMACION GENERAL

EN LAS ULTIMAS 24H ESTUVO NUBOSO O CUBIERTO EN EL TERCIO S PENINSULAR, CENTRO Y MELILLA CON PRECIPITACIONES. NUBOSOS O MUY NUBOSOS CON PRECIPITACIONES EN EL LITORAL CANTABRICO. POCO NUBOSO O DESPEJADO EN EL RESTO PENINSULAR Y BALEARES. EN CANARIAS NUBOSO CON ALGUNA PRECIPITACION DEBIL. NIEVE EN ALBACETE. TEMPERATURAS MINIMAS EN LIGERO A MODERADO DESCENSO EN EL INTERIOR, CON HELADAS DEBILES A MODERADAS, Y SIN CAMBIOS APRECIABLES EN EL RESTO. VIENTOS DE COMPONENTE E FUERTES EN EL ESTRECHO Y MODERADO A FUERTE EN EL TERCIO S PENINSULAR Y N DE GALICIA. CIERZO MODERADO EN EL EBRO.

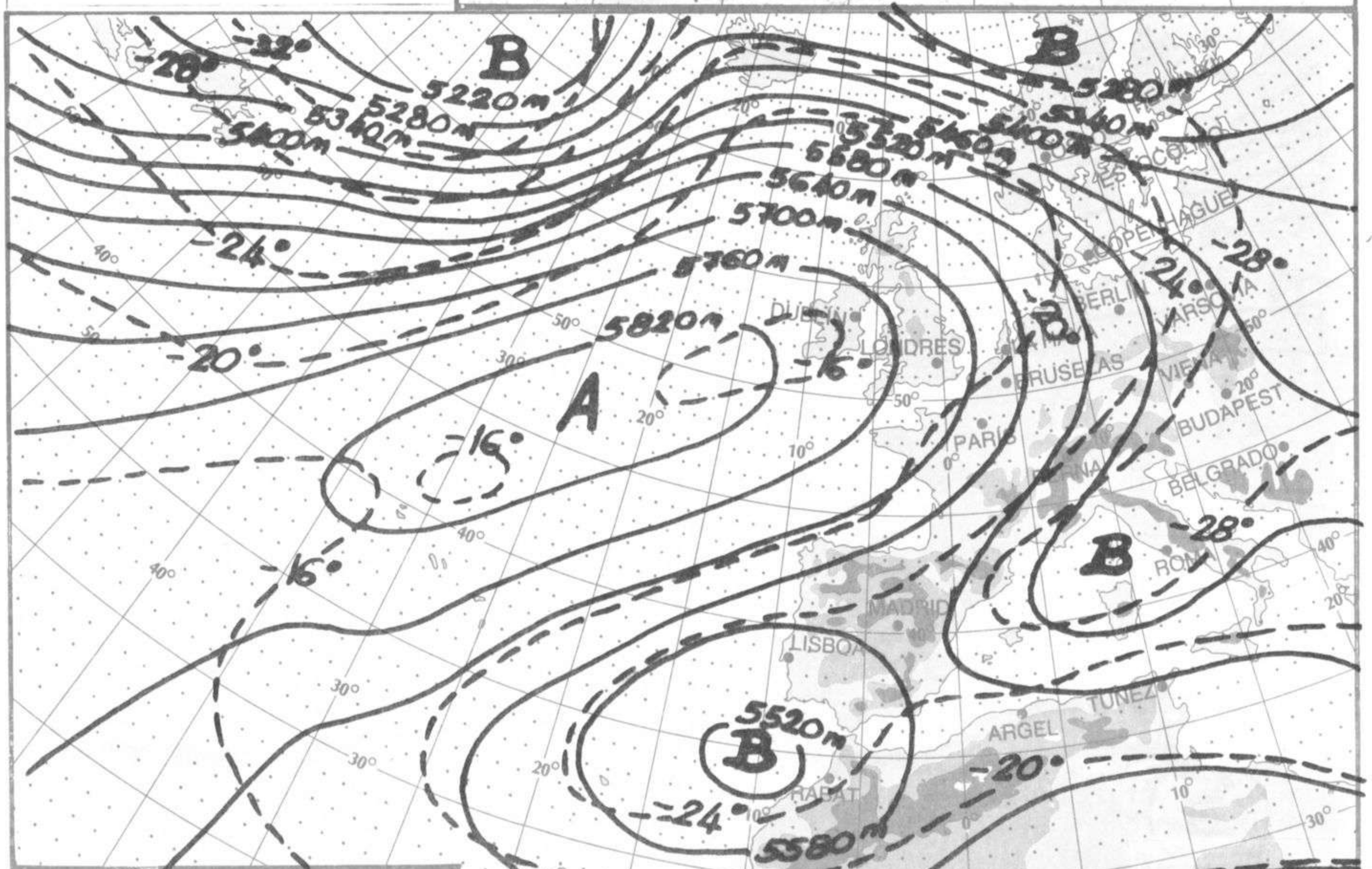




TOPOGRAFÍA DE LA SUPERFICIE DE 700 hPa a 12 h (TMG)

Día ...15/02/1996.....

Instituto Nacional de Meteorología.
Escala 1: 40 000 000
Proyección Estereográfica Polar



TOPOGRAFÍA DE LA SUPERFICIE DE 500 hPa a 12 h (TMG)

Día ...15/02/1996.....

Instituto Nacional de Meteorología.
Escala 1: 40 000 000
Proyección Estereográfica Polar

