


BOLETIN Meteorológico



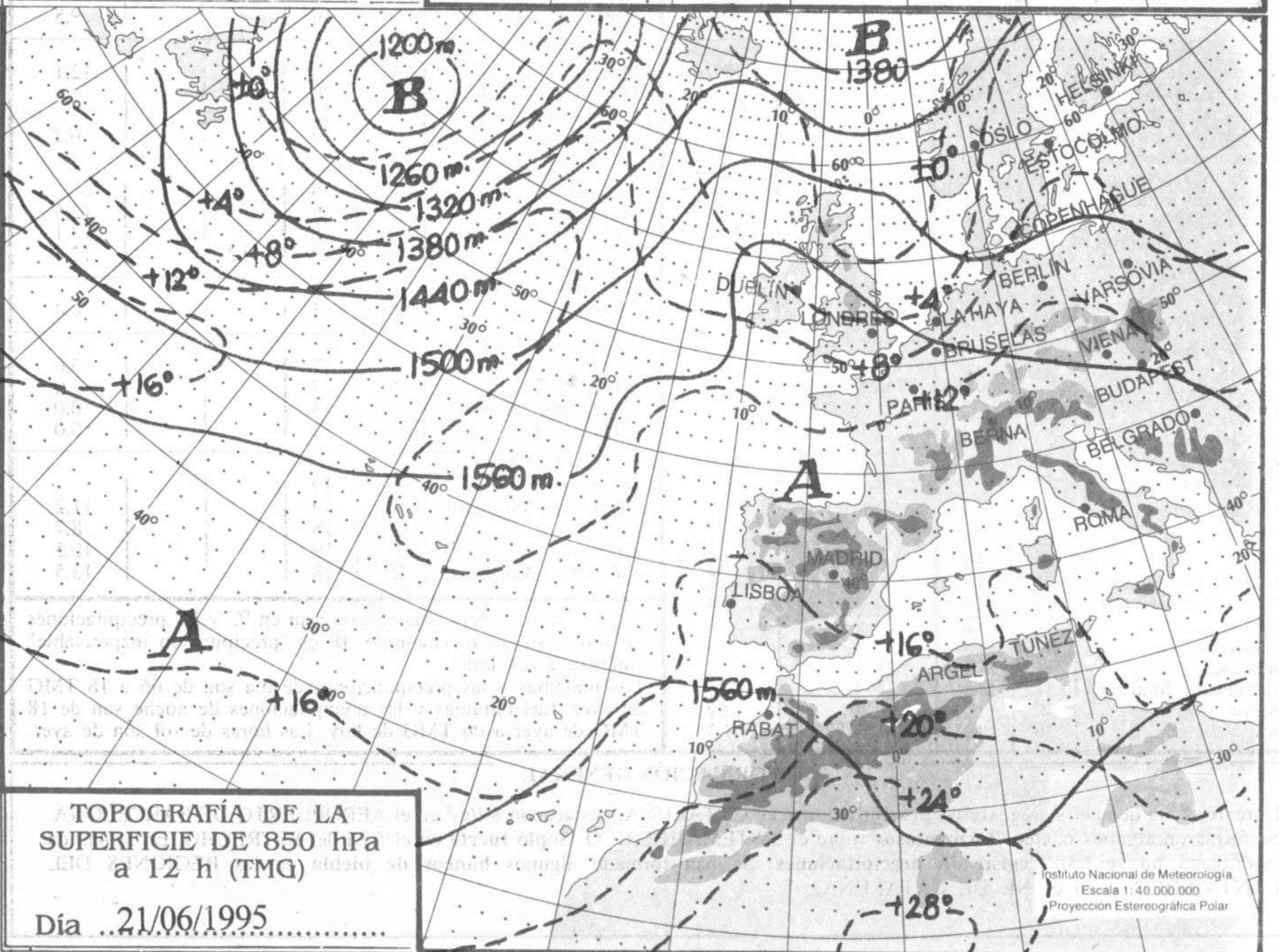
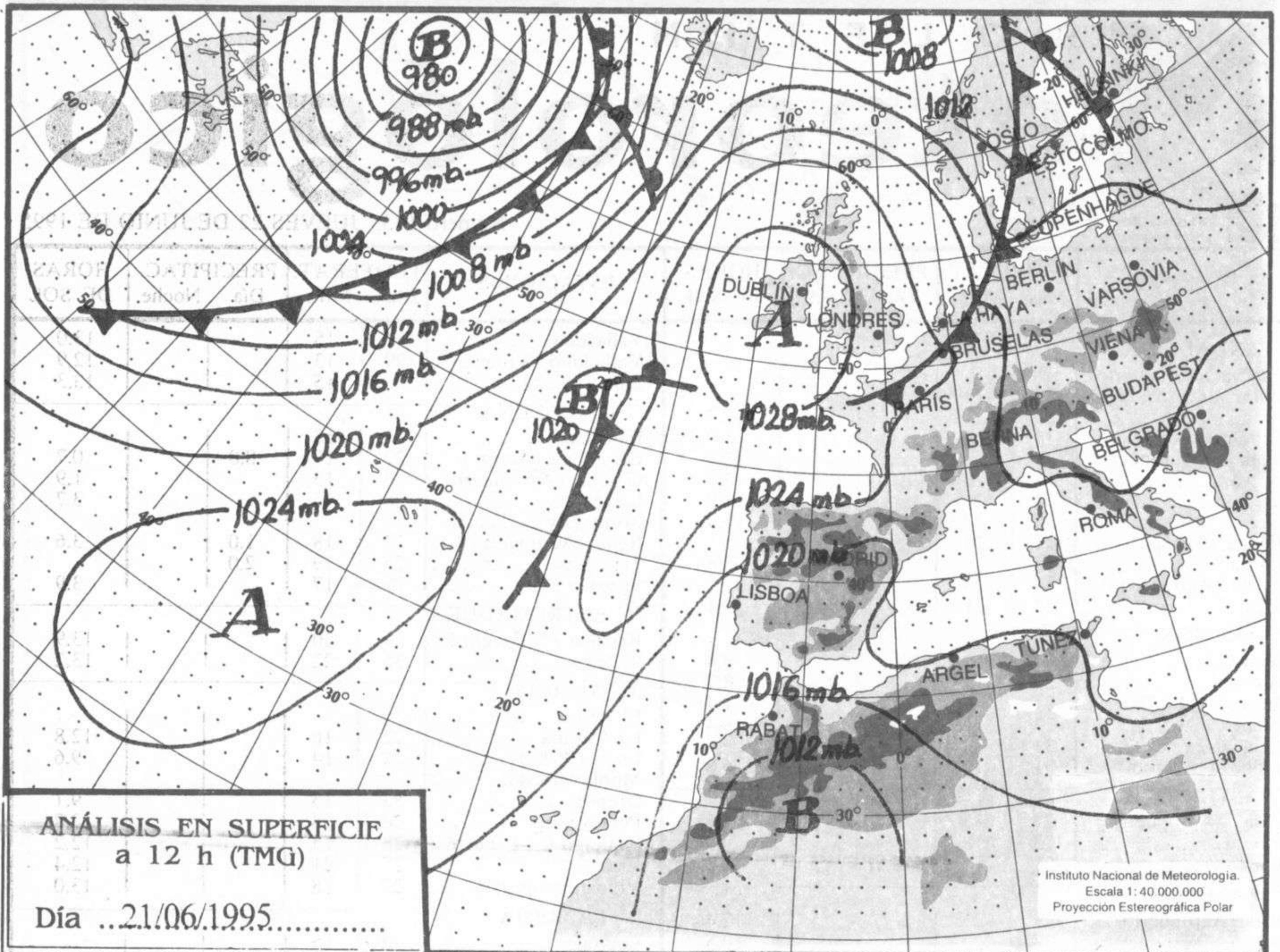
Número 173. JUEVES 22 DE JUNIO DE 1995

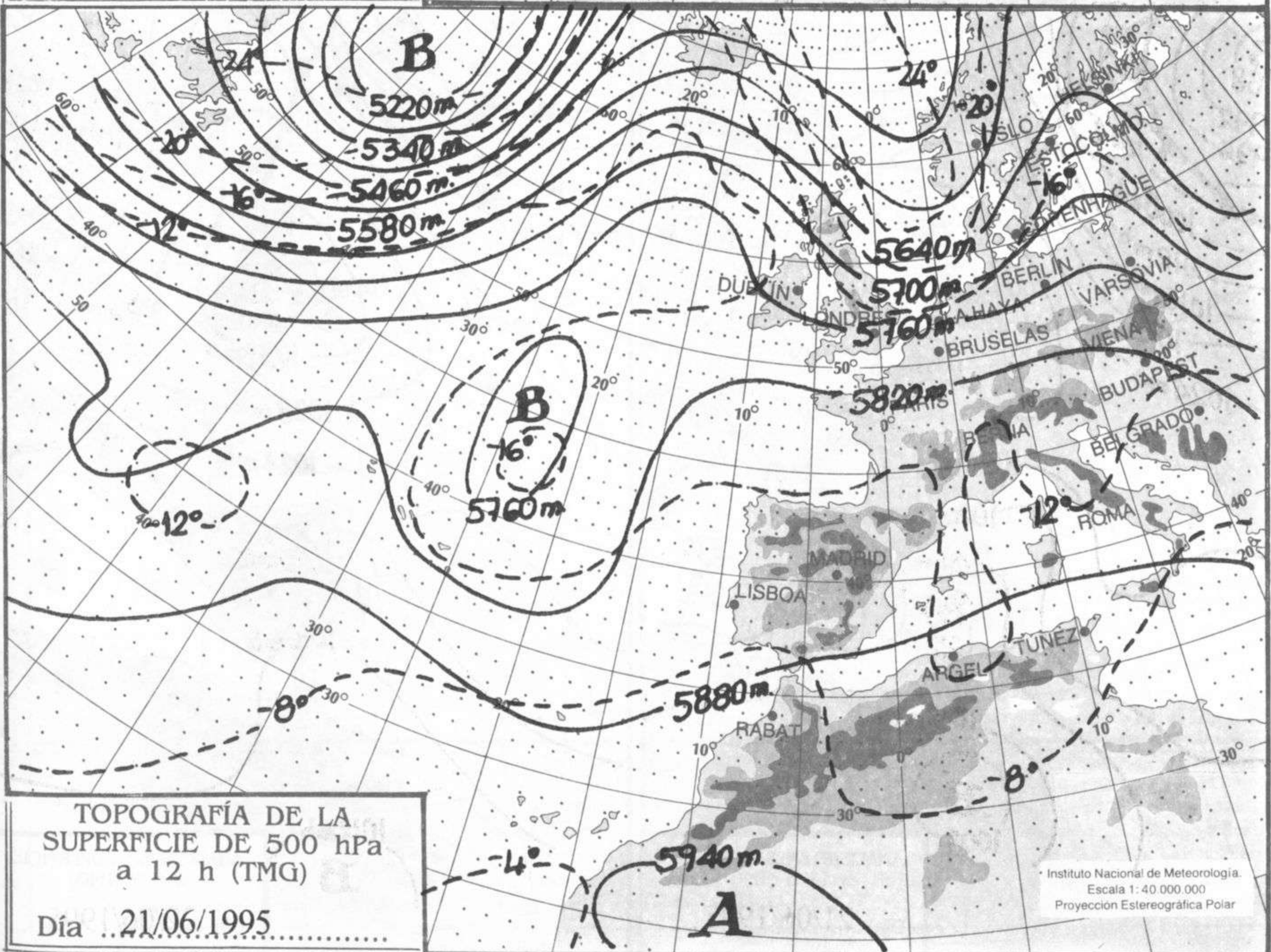
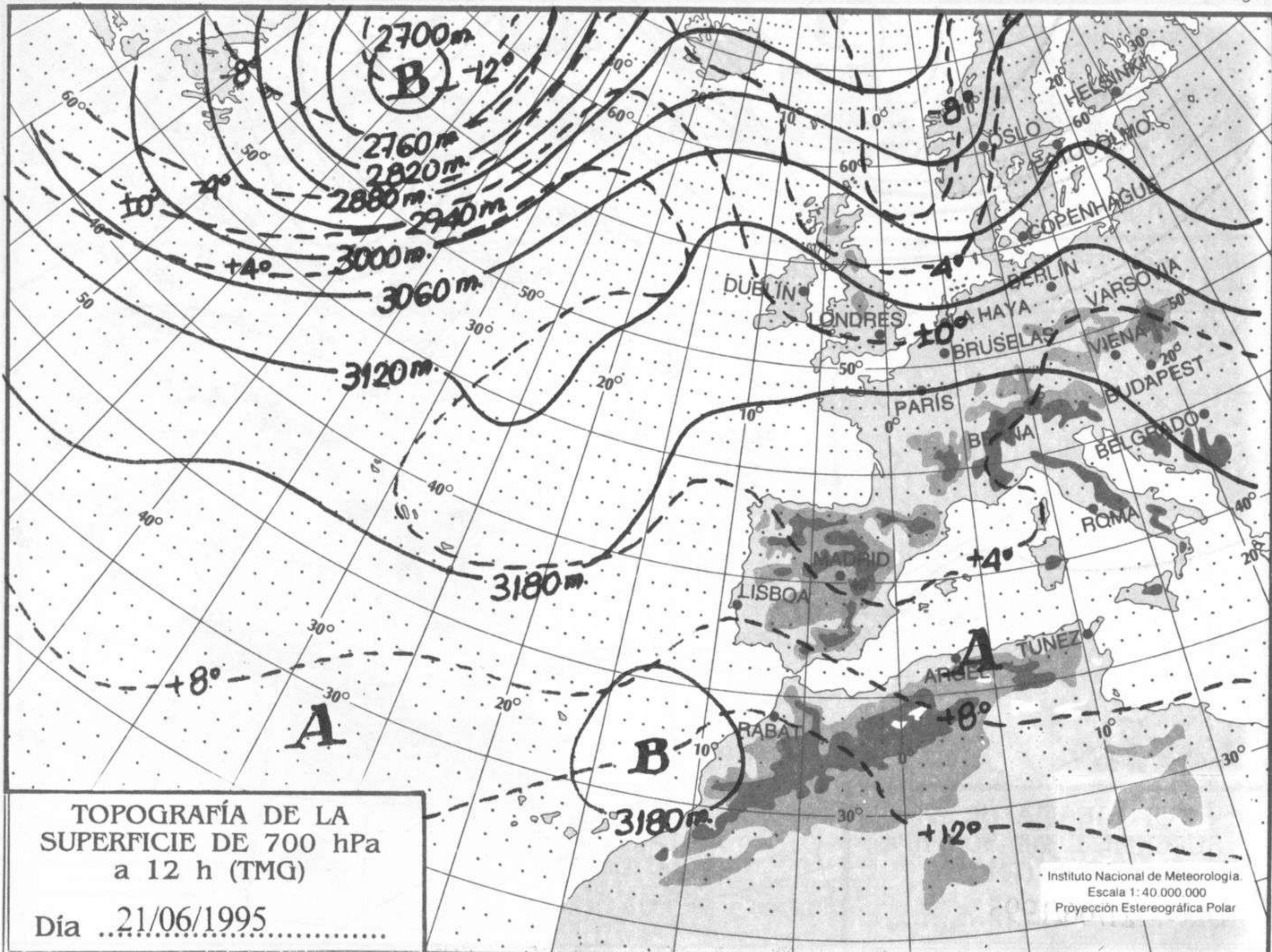
ESTACIONES	TEMPERAT.		PRECIPITAC.		HORAS DE SOL	ESTACIONES	TEMPERAT.		PRECIPITAC.		HORAS DE SOL
	Máx.	Mín.	Día	Noche			Máx.	Mín.	Día	Noche	
ANDALUCÍA						Valladolid.....	31	15			13,0
Almería (Aeropuerto)	31					Valladolid / Villanubla	29	13			12,9
Cádiz.....	30	24				Zamora.....		15			13,3
Ceuta.....	25	21			12,3	CATALUÑA					
Córdoba (Aeropuerto)	38	20			13,0	Barcelona.....	21	18			
Granada (Aeropuerto)	35	18			13,2	Barcelona (Aerop.).....	22	19	8,0		0,7
Huelva.....	35	20			13,3	Gerona (Aeropuerto)..	26	15			1,9
Jaén.....	34	21			8,9	Lérida.....	28	16			3,7
Jerez de la Front. (A)	36	22			11,3	Montseny.....					
Málaga (Aeropuerto)..	27	21				Reus (Aeropuerto).....	27	18	1,0		3,6
Melilla.....	25				3,8	Tarragona.....	25	19	2,0		
Sevilla (Aeropuerto)..	39	23				Tortosa.....	29	17			3,9
Tarifa.....	22	21			13,1	EXTREMADURA					
ARAGON						Badajoz / Talavera R.	36	20			13,9
Calamocha.....	27	11			8,4	Cáceres.....	35	22			13,2
Daroca.....	27	15			8,7	GALICIA					
Huesca / Monflorite..	27	17			1,4	El Ferrol.....					
Teruel.....	27	12			8,4	La Coruña.....	22	16			12,8
Zaragoza.....	31	20	IP			Lugo (P. C.).....	22	14			9,6
Zaragoza (Aerop.).....	31	19			6,8	Monteventoso.....					
ASTURIAS						Orense.....	33	15			9,1
Avilés (Aeropuerto)...	21	15			4,5	Pontevedra.....	28	18			13,2
Gijón.....	22	18			9,3	Santiago C / Labacolla	28	15			12,2
Oviedo.....	21	14			0,0	Vigo.....	27	21			12,4
BALEARES						Vigo (Aeropuerto).....	27	18			13,0
Ibiza (Aeropuerto).....	29	21			12,4	LA RIOJA					
Mahón (Aeropuerto)..	27	20			10,5	Logroño.....	29	15			
Palma Mallorca (A.)..	30	17			9,3	Logroño / Agoncillo...	29	16			9,8
CANARIAS						MADRID					
Fuerteventura (A.).....	27	20			12,2	Madrid / Barajas.....	33	18			12,1
Hierro (Aeropuerto)...	24	20			9,8	Madrid (Cdad. Univ.)	32	20			
Izaña.....	21					Madrid (Retiro).....	31	21			
La Palma (Aerop.)....	27	20			10,7	Navacerrada.....	21	12			6,2
Lanzarote (Aerop.)....	26	20			12,3	MURCIA					
Las Palmas (Aerop.)..	28	21			9,3	Cartagena.....	26	18			
Santa Cruz Tenerife..	29	21			12,0	Murcia.....	28	19			12,5
Tenerife Norte (A.)...	24					Murcia / Alcantarilla.	30	18			13,1
Tenerife Sur (Aerop.)	27	20			12,0	San Javier.....	26	18	0,2		12,4
CANTABRIA						NAVARRA					
Santander.....	24	17			9,4	Pamplona.....	26	13			6,4
Santander (Aerop.)....	23	17			7,3	PAÍS VASCO					
CASTILLA-LA MANCHA						Bilbao (Aeropuerto)...	23	17			3,0
Albacete / Los Llanos	31	15			11,8	San Sebastián.....	20	17			1,0
Ciudad Real.....	34	18			11,4	San Sebastián (A.)....	24	18			0,0
Cuenca.....		14			12,7	Vitoria (Aeropuerto)..	21	12			0,0
Guadalajara.....	33	14			11,2	VALENCIA					
Molina de Aragón.....	26	9	0,7	0,2	6,0	Alicante.....	29	19			
Toledo.....	34				14,8	Alicante (Aeropuerto)	27	19			11,2
CASTILLA-LEÓN						Castellón.....	27	18			8,7
Ávila.....	28	16			15,1	Valencia.....	27	19			10,5
Burgos.....	23	14				Valencia (Aeropuerto)	27	18			13,5
Burgos (Aeropuerto)..	25	14			10,2	<p>NOTA: Las temperaturas se expresan en °C y las precipitaciones en litros por metro cuadrado. IP es "precipitación inapreciable" (inferior a 0,1 l/m²).</p> <p>Las máximas y las precipitaciones de día son de 06 a 18 TMG de ayer. Las mínimas y las precipitaciones de noche son de 18 TMG de ayer a 06 TMG de hoy. Las horas de sol son de ayer.</p>					
León / Virgen Camino	27	14			9,4						
Palencia.....	27	12									
Ponferrada.....	31	18									
Salamanca.....	31	16	3,0								
Salamanca / Matacán.	31	16			12,5						
Segovia.....	30	17			12,9						
Soria.....	26	12	1,0		7,3						

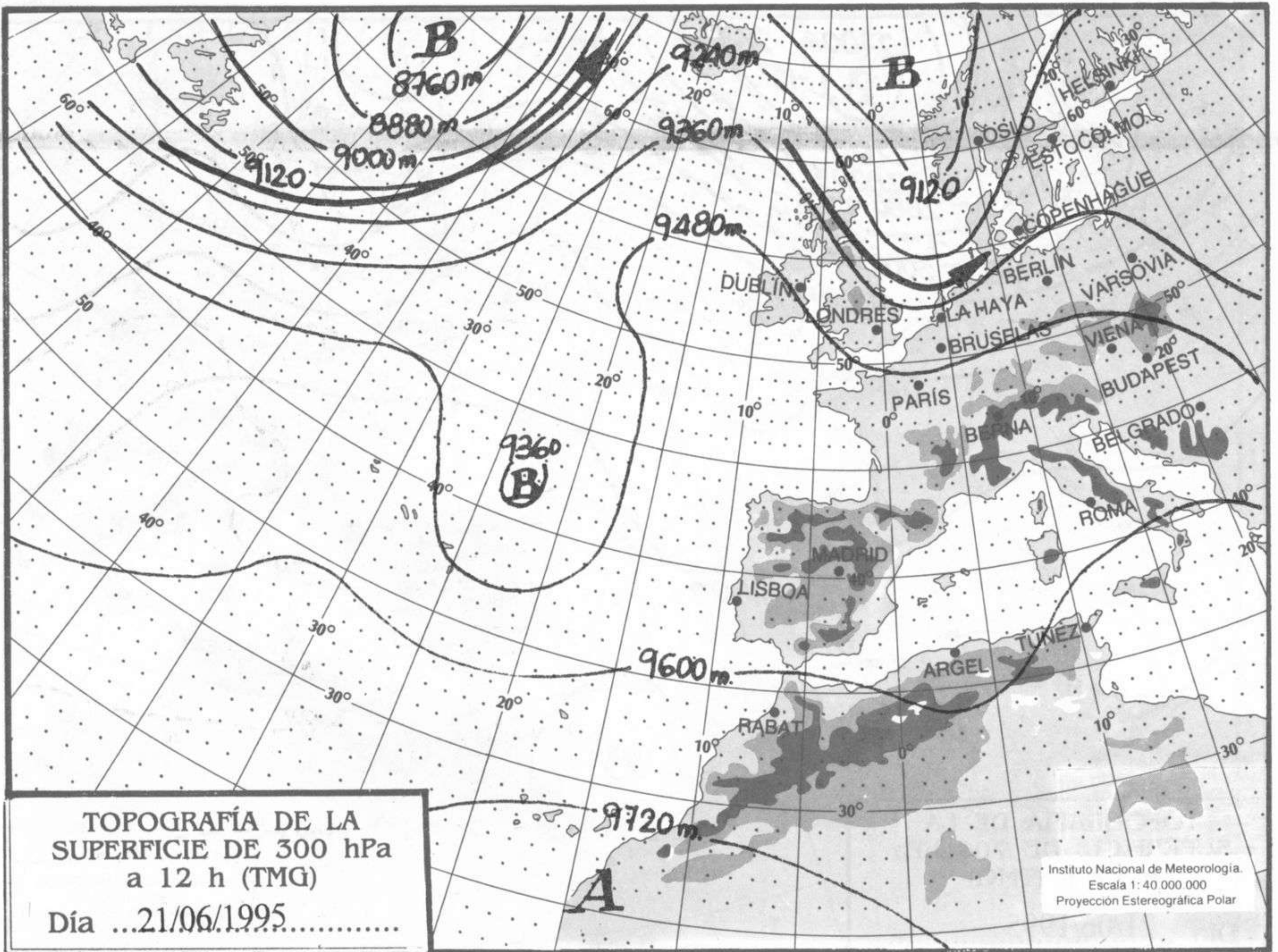
INFORMACIÓN GENERAL

Durante el día de ayer se registraron **precipitaciones** en CATALUÑA, destacando 8 l/m² en el AEROPUERTO DE BARCELONA. Se formaron algunos núcleos **tormentosos** sobre el SISTEMA IBÉRICO. Sopló **fuerte** en el área del ESTRECHO. En la pasada madrugada **no se han registrado precipitaciones**. Se han formado algunos **bancos de niebla** en las REGIONES DEL CANTÁBRICO y en el NE DE CATALUÑA.

NIPO: 161-95-053-6

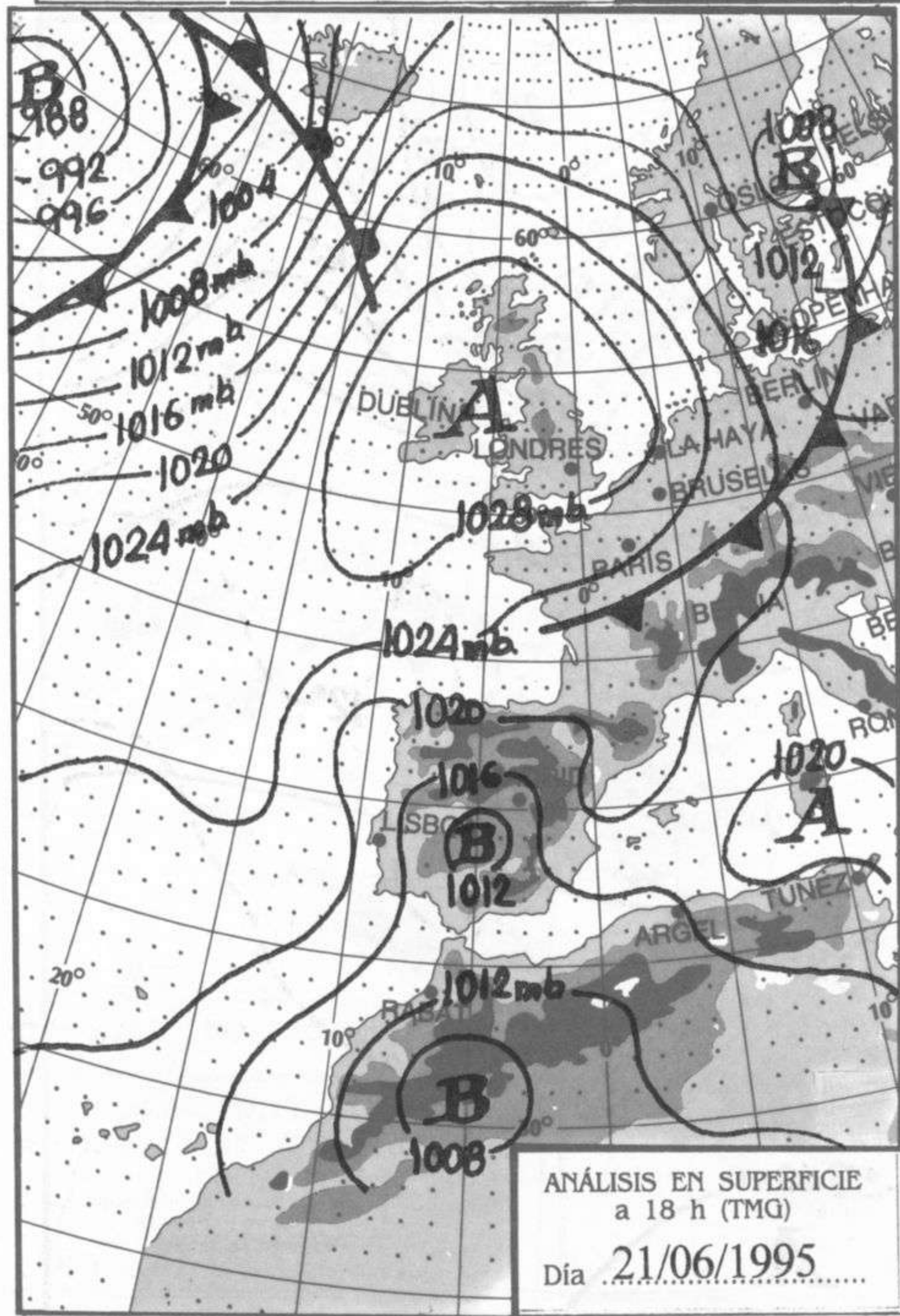




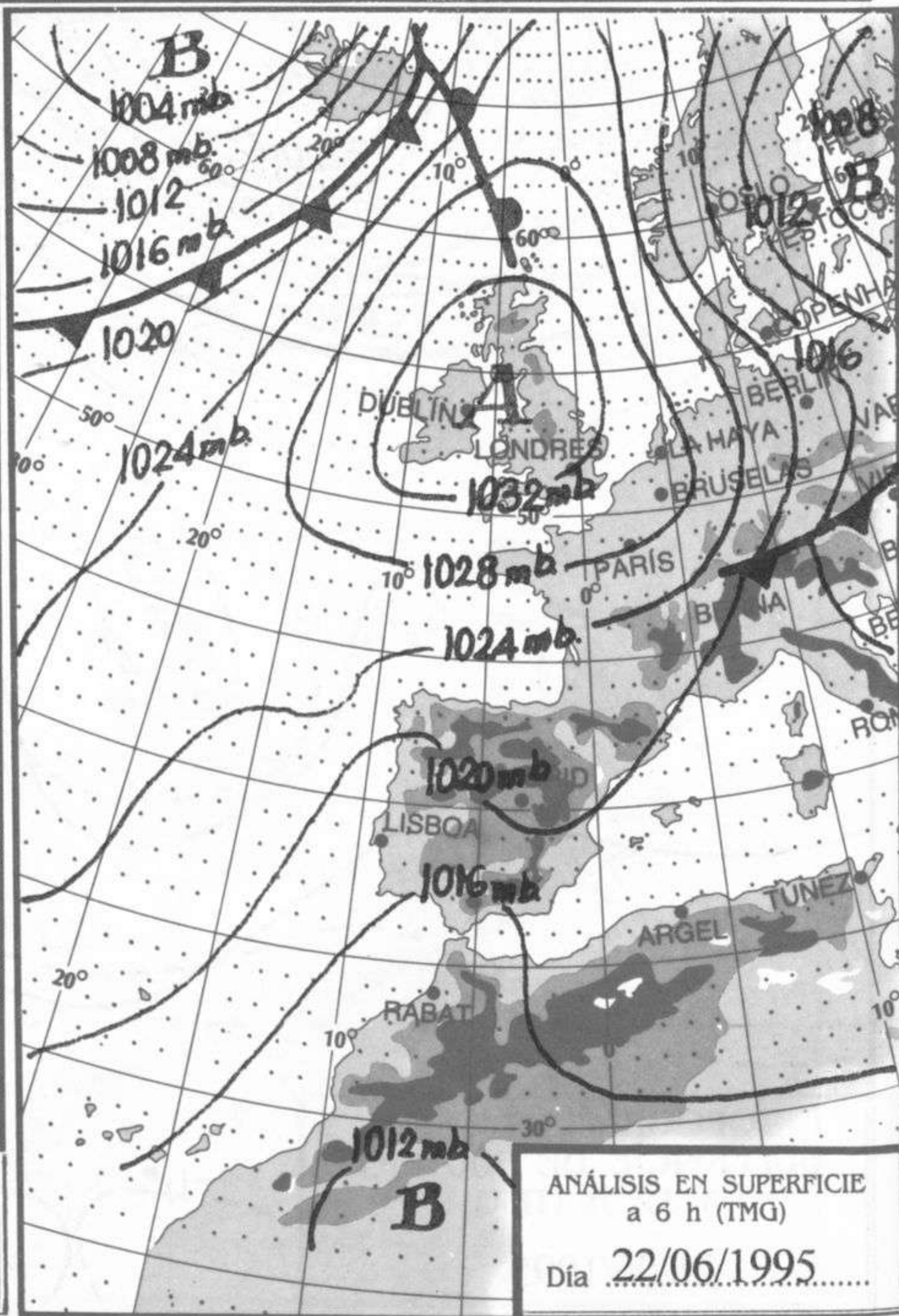


TOPOGRAFÍA DE LA SUPERFICIE DE 300 hPa a 12 h (TMG)
Día ...21/06/1995.....

Instituto Nacional de Meteorología.
Escala 1:40 000 000
Proyección Estereográfica Polar



ANÁLISIS EN SUPERFICIE a 18 h (TMG)
Día 21/06/1995.....



ANÁLISIS EN SUPERFICIE a 6 h (TMG)
Día 22/06/1995.....