

BOLETIN Meteorológico



Ministerio de Obras Públicas,
Transportes y Medio Ambiente

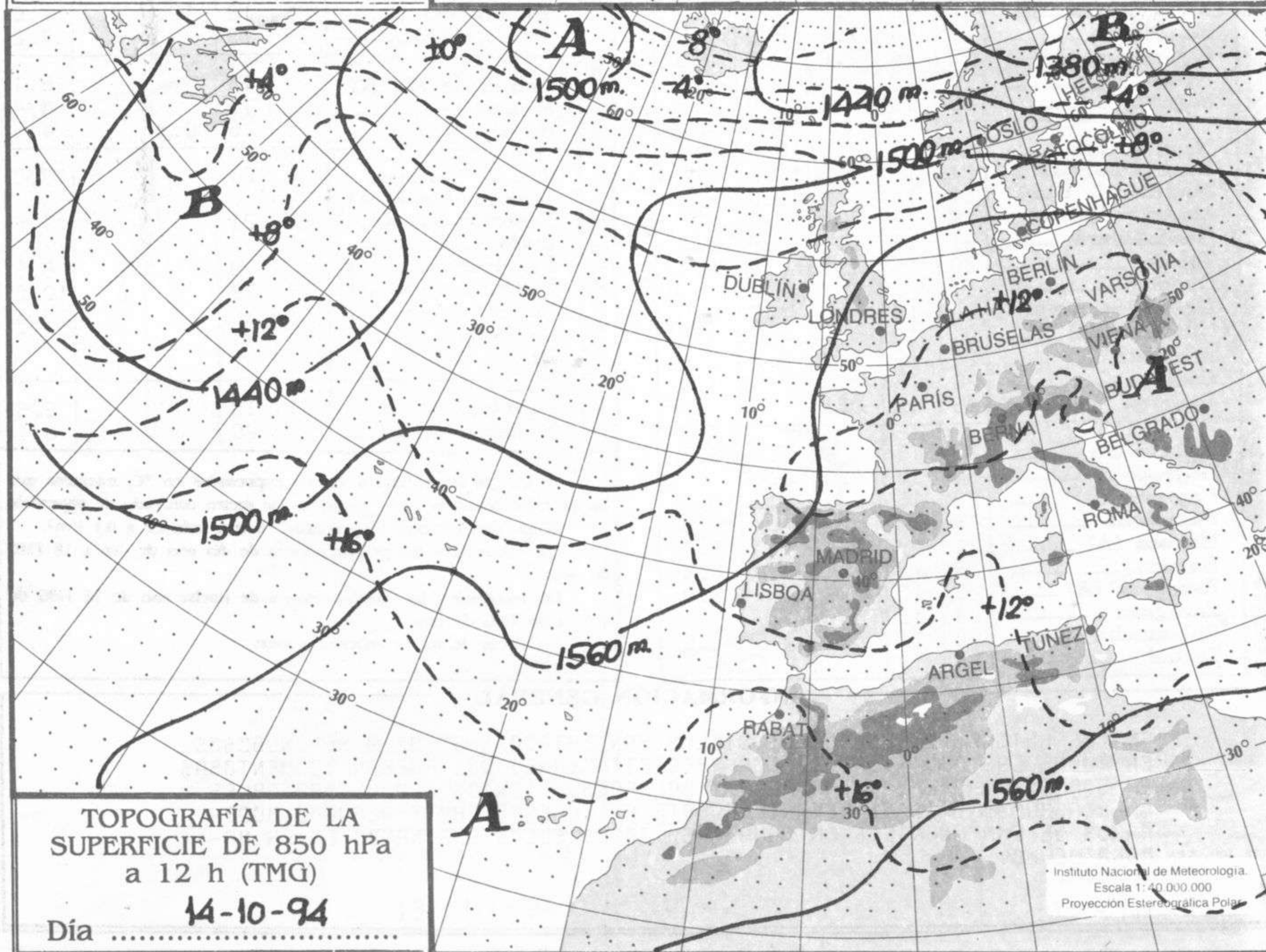
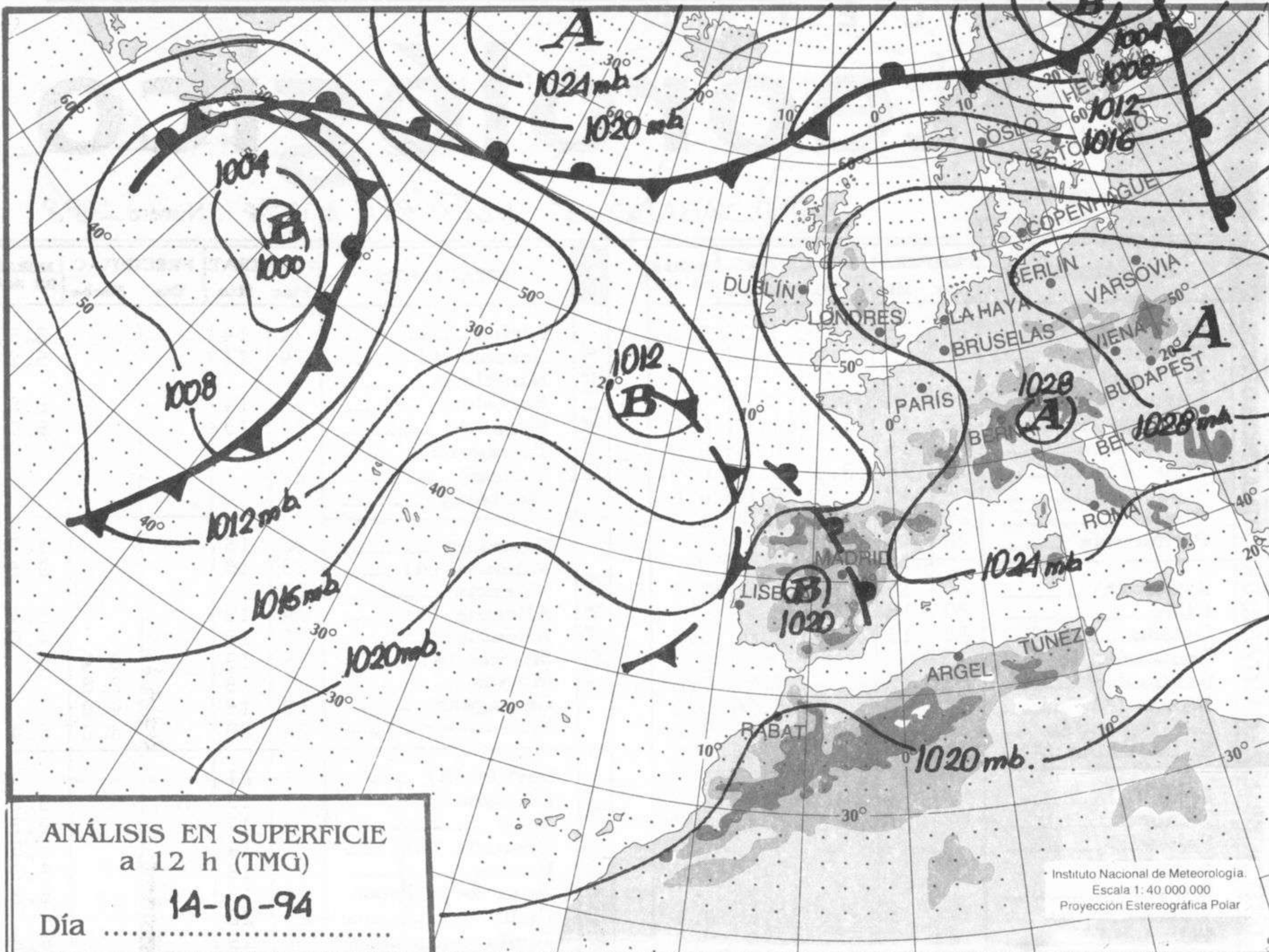
MADRID, *SABADO, 15* de *OCTUBRE* de 19*94* Número *288*

ESTACIONES	TEMPERAT.		PRECIPITAC.		HORAS DE SOL	
	Máx.	Mín.	Día	Noche		
ZONA NOROESTE	La Coruña	20	16	11.0	1.0	0.0
	Monteventoso					
	El Ferrol					
	Lugo (P. C.)	22	14	1.0	3.0	0.1
	Santiago de C. ...	19	15	5.0	11.0	0.0
	Pontevedra		16		8.0	0.0
	Vigo (A)	20	16	8.0	21.0	0.5
	Vigo		17		18.0	0.0
	Orense	25	17	1.0	1.0	1.8
	Ponferrada	20		2.0		
Z. CANTÁBRICA	Avilés (A)	20	16		5.0	0.0
	Gijón	20	18	IP	6.0	
	Oviedo	20	15		7.0	0.3
	Santander (A)					
	Santander	26	17		7.0	7.6
	Bilbao (A)	26	17		3.0	8.9
	San Sebastián ...	23	18			9.5
	S. Sebastián (A) .	28	16			8.8
CUENCA DEL DUERO	León (A)	16	12	0.2	9.0	0.0
	Zamora	19	14	4.0	6.0	0.0
	Palencia					
	Burgos (A)	20	13		7.0	3.0
	Burgos					
	Valladolid (A)	17	13	2.0	30.0	0.0
	Valladolid	18	15	5.0	12.0	0.0
	Soria	20	12	3.0	21.0	3.2
	Salamanca	20	14	1.0	6.0	
	Salamanca (A)	20	14	2.0	9.0	0.3
	Ávila	15	12	5.0	3.0	0.0
	Segovia	17	13	4.0	10.0	0.0
C. TAJO / GUADIANA	Navacerrada	11	7	5.0	16.0	0.0
	Madrid/Barajas ...	21	15	0.3	11.0	0.0
	Madrid (C. Univ.) ..	20	15	1.0	11.0	
	Madrid (Retiro) ..	19	15	1.0	13.0	
	Guadalajara	21	15	2.0	14.0	0.0
	Toledo	20	15	1.0	8.0	0.0
	Cuenca	21				
	Molina de Aragón ..	22	12	3.0	3.0	4.5
	Ciudad Real		16		4.0	0.3
	Albacete (A)	22	15	0.2	0.2	2.8
	Cáceres	25	15	0.9		1.8
Badajoz (A)	25	16	0.3			
CUENCA DEL EBRO	Vitoria (A)	22	15		3.0	6.6
	Logroño	20	16	1.0	0.5	
	Logroño (A)	20	15		0.2	0.0
	Pamplona	23	16			4.6
	Huesca (A)	21	13			5.6
	Daroca	23	13		3.0	6.4
	Zaragoza (A)	22	15			5.0
	Zaragoza	23	16		IP	
	Calamocha	22	11		1.0	6.6
	Teruel	20	13		0.6	
CATALUÑA	Lérida	24	14			6.9
	Gerona (A)	24	11			5.9
	Barcelona					
	Barcelona (A)	22	14			8.0
	Reus (A)	22	13			8.7
	Tarragona					
	Tortosa	22				
	Montseny					
LEVANTE	Castellón	22	16			1.7
	Valencia (A)	23	18			2.8
	Valencia	23				
	Alicante (A)	24	19			5.7
	Alicante	25	18			4.6
	Murcia (A)	25	19		0.4	0.0
	Murcia	25	19		0.8	
	Cartagena	23	18		4.0	
	San Javier	24	20		3.0	6.4
ANDALUCÍA	Sevilla (A)	31	21			
	Córdoba (A)	27	19	IP		3.3
	Jaén	23	17			2.3
	Granada (A)	25	14			3.5
	Huelva	28	19			5.3
	Jerez de la Front. ..	29	17			8.3
	Cádiz	26	20			
	Tarifa	20	19			8.2
	Málaga (A)	23	18	IP		4.0
	Almería (A)	27	19			7.2
BALEARES	Palma de M. (A) ..	25	15			8.1
	Mahón (A)	23	16			3.4
	Ibiza (A)	23	16	0.8		4.5
CANARIAS	Sta. C. Tenerife ..	26	21			10.0
	Tenerife Norte (A) ..	29				
	Tenerife Sur (A) ..	27	21			9.6
	Izaña	15				
	Las Palmas (A) ..	27	19			8.5
	Fuerteventura (A) ..	25	22			10.0
	Lanzarote (A)		20			10.5
	La Palma (A)	26	21			9.3
Hierro (A)						
ESTRUCHO	Ceuta	21	19			5.6
	Melilla		20			0.1

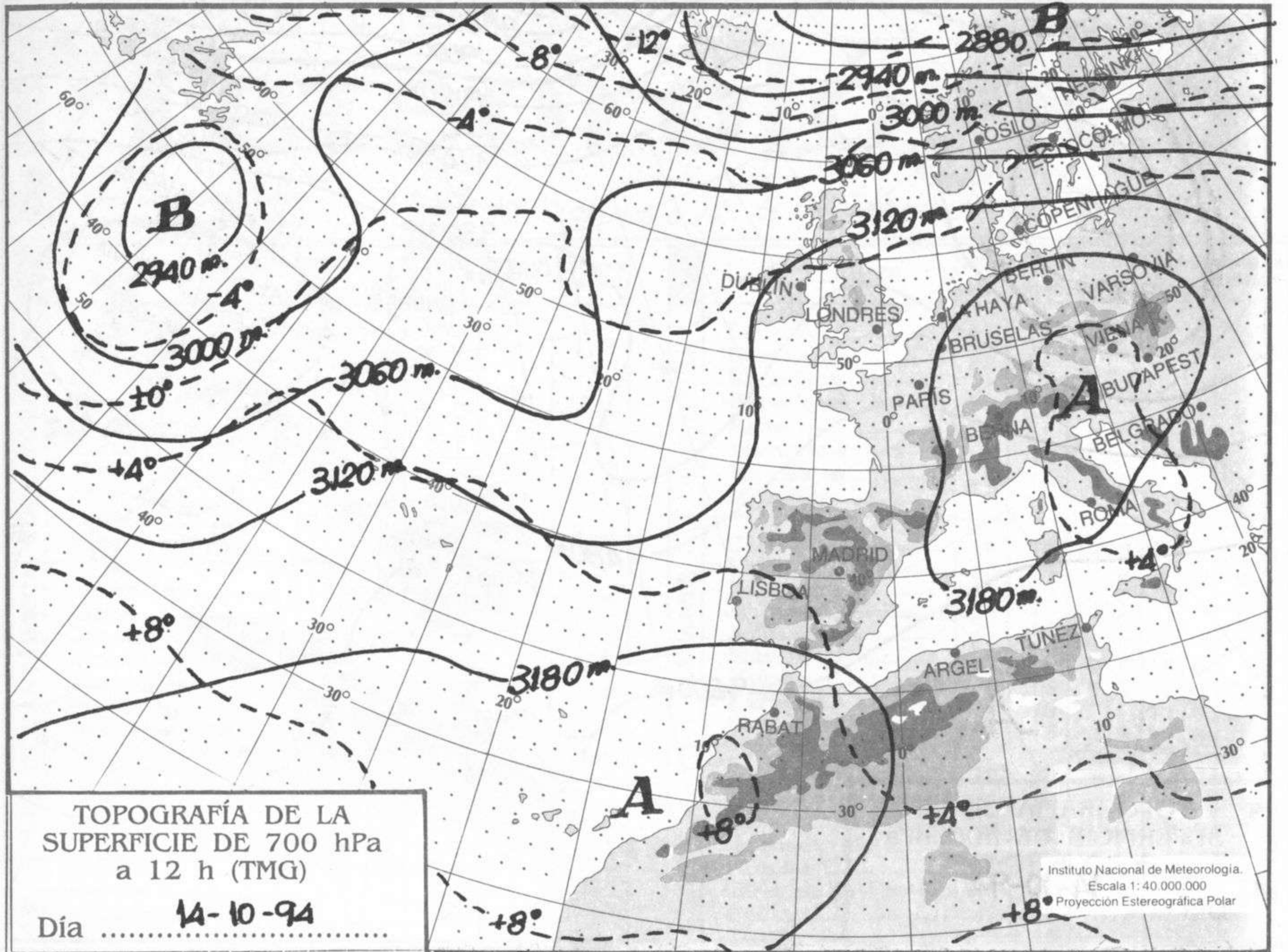
NOTA: Las temperaturas vienen expresadas en °C, mientras que las precipitaciones lo están en litros por metro cuadrado de superficie. IP es "precipitación inapreciable", o sea, inferior a 0,1 l/m². Las mínimas y las precipitaciones de día son de 06 a 18 TMG de ayer. Las mínimas y las precipitaciones de noche son de 18 TMG de ayer a 06 TMG de hoy. Las horas de sol se refieren a ayer.

INFORMACIÓN GENERAL

EN LAS ÚLTIMAS 24 HORAS LOS CIELOS HAN ESTADO NUBOSOS A MUY NUBOSOS EN TODAS LAS COMUNIDADES, CON PRECIPITACIONES QUE FUERON TORMENTOSAS EN SORIA, GUADALAJARA, ARAGON Y BALEARES. VIENTOS FLOJOS VARIABLES O ENCALMADOS EXCEPTO LEVANTE FUERTE EN EL ESTRECHO Y ALGUNOS MODERADOS DE COMPONENTE N EN CANARIAS, TODOS ELLOS AMAINANDO EN LA MAÑANA DE HOY.



hPa



/h.

