

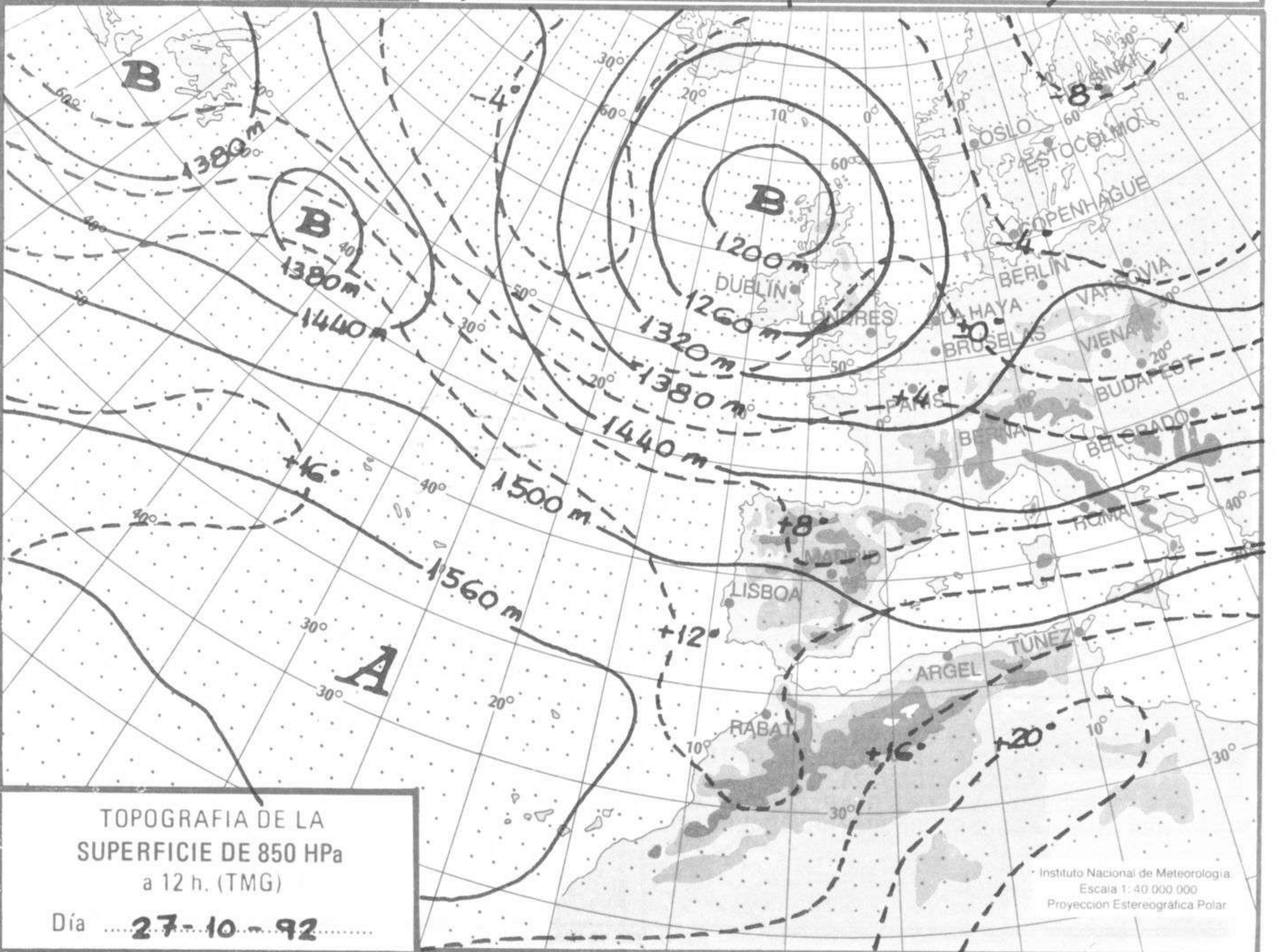
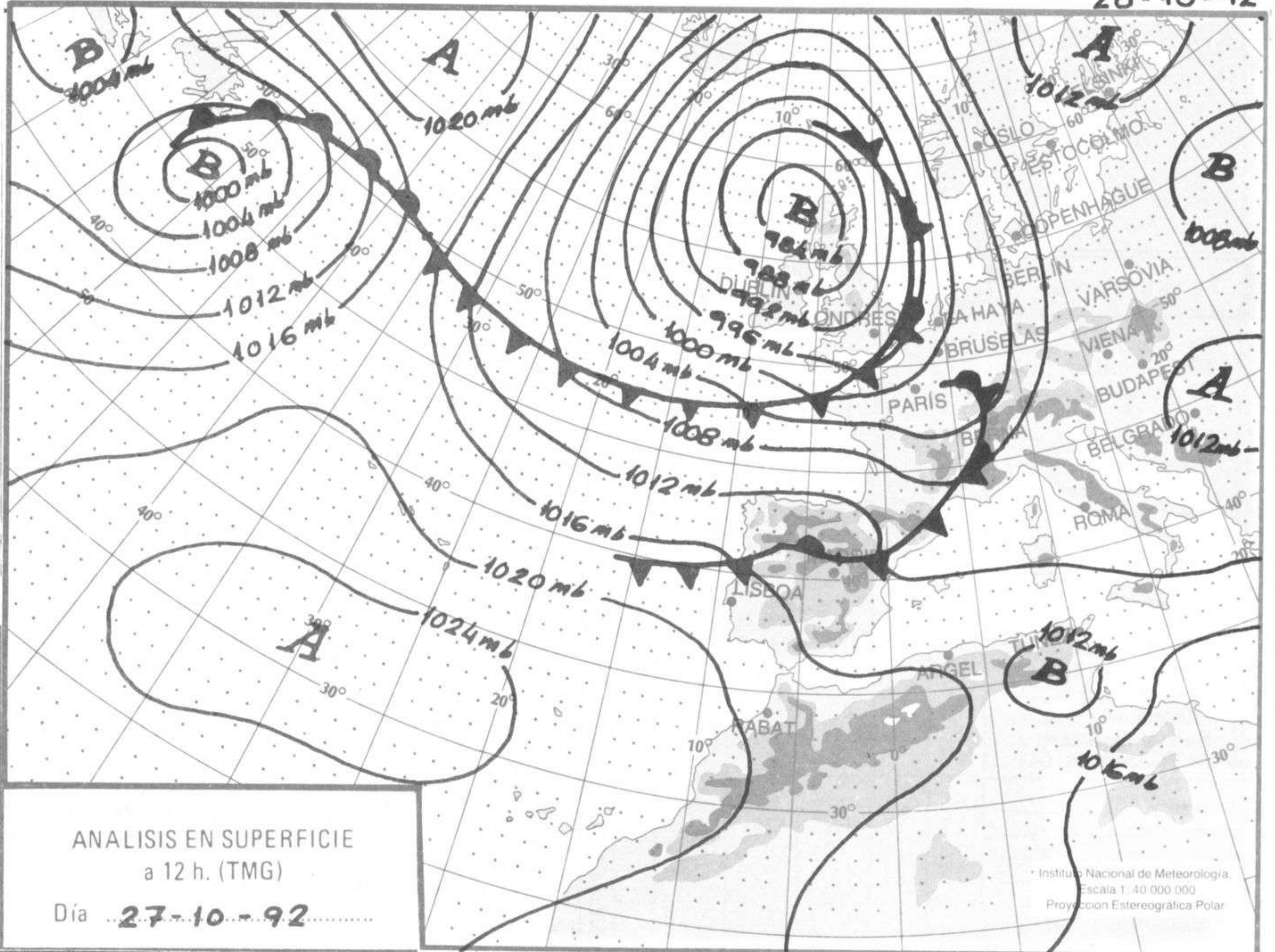
	ESTACIONES	TEMPERAT.		PRECIPITAC.		HORAS DE SOL
		Máx.	Mín.	Día	Noche	
ZONA NOROESTE	La Coruña .....	19	14		9.0	2.2
	Monteventoso .....	16	12	0.3	7.0	0.6
	El Ferrol .....				7.0	
	Lugo (P. C.) .....	17	13	1.0	12.0	3.8
	Santiago de C. ...	15	13	0.7	15.0	0.0
	Pontevedra .....	17	15	5.0	25.0	1.0
	Vigo (A) .....	16	14	4.0	27.0	0.5
	Vigo .....	16	15	2.0	11.0	0.0
	Orense .....	20	15		7.0	1.3
	Ponferrada .....	17	13		2.0	
Z. CANTÁBRICA	Avilés (A) .....	18	13		13.0	2.8
	Gijón .....	18	14		13.0	4.4
	Oviedo .....	18	13		11.0	4.4
	Santander (A) .....	18				
	Santander .....	18	15		4.0	4.0
	Bilbao (A) .....	19	13	IP		5.5
	San Sebastián ...	18	14		0.5	4.7
	S. Sebastián (A) .	20	13		0.7	4.5
CUENCA DEL DUERO	León (A) .....	15	10		8.0	0.7
	Zamora .....	16	12	6.0	IP	1.5
	Palencia .....	15	11	IP	2.0	
	Burgos (A) .....	15	11		2.0	0.8
	Burgos .....					
	Valladolid (A) .....		11		2.0	0.8
	Valladolid .....	16	12	1.0	4.0	1.6
	Soria .....	13	10		4.0	0.8
	Salamanca .....					
	Salamanca (A) .....	16	12	1.0	2.0	0.3
	Ávila .....	16	10	4.0	0.4	3.9
	Segovia .....	15	10	2.0	7.0	
C. TAJO / GUADIANA	Navacerrada .....	9	6	4.0	10.0	1.0
	Madrid/Barajas ...	17	13		1.0	0.4
	Madrid (C. Univ.)	16	12	0.2	1.0	
	Madrid (Retiro) ..	15	13		0.8	0.0
	Guadalajara .....	15	12		4.0	
	Toledo .....	19	14		IP	0.7
	Cuenca .....	12	11		2.0	0.2
	Molina de Aragón	17	12		2.0	3.9
	Ciudad Real .....	17	13	IP	2.0	0.0
	Albacete (A) .....	18	14			6.7
	Cáceres .....	17	14	2.0	4.0	0.0
	Badajoz (A) .....	19	15	4.0	1.0	0.0
CUENCA DEL EBRO	Vitoria (A) .....	19	15			6.1
	Logroño .....					
	Logroño (A) .....	20	11		1.0	6.1
	Pamplona .....	18	13		0.3	5.4
	Huesca (A) .....	18	12		0.7	6.1
	Daroca .....	18	13			3.0
	Zaragoza (A) .....	20	15		2.0	5.5
	Zaragoza .....					
	Calamocha .....	18				
Teruel .....	21	12			6.9	
CATALUÑA	Lérida .....	22	10			8.0
	Gerona (A) .....	20	10			6.3
	Barcelona .....					
	Barcelona (A) .....	22				
	Reus (A) .....	24	13			7.9
	Tarragona .....	24	15			
	Tortosa .....	25	13			7.5
	Montserrat .....					
LEVANTE	Castellón .....	24	16			6.5
	Valencia (A) .....	26	19			7.2
	Valencia .....	26	19			8.5
	Alicante (A) .....	27	17			8.1
	Alicante .....	27	18			8.0
	Murcia (A) .....	26	14			
	Murcia .....	27	15			8.7
	Cartagena .....	20	14			
	San Javier .....		14			7.7
ANDALUCÍA	Sevilla (A) .....	23				
	Córdoba (A) .....	20	16		1.0	0.0
	Jaén .....	17	14			5.3
	Granada (A) .....	19	12			6.3
	Huelva .....	20	14			0.8
	Jerez de la Front.	21	14			4.7
	Cádiz .....	19				
	Tarifa .....	17	16			6.9
	Málaga (A) .....	25	17			7.4
	Almería (A) .....	22	14			7.0
BALEARES	Palma de M. (A)	23	12			7.8
	Mahón (A) .....	22	17			8.2
	Ibiza (A) .....	25	19			8.7
CANARIAS	Sta. C. Tenerife ..	23	14			
	Tenerife Norte (A)	19	14			
	Tenerife Sur (A)		19			5.2
	Izaña .....	12	7			
	Las Palmas (A) ..	24	18			
	Fuerteventura (A)		18			
	Lanzarote (A) .....	25	17			
La Palma (A) .....	22	19	IP			
Hierro (A) .....						
ESTRECHO	Ceuta .....	22	18			
	Melilla .....	24	17			

NOTA: Las temperaturas vienen expresadas en °C, mientras que las precipitaciones lo están en litros por metro cuadrado de superficie. IP es "precipitación inapreciable", o sea, inferior a 0,1 l/m<sup>2</sup>. Las máximas y las precipitaciones de día son de 06 a 18 TMG de ayer. Las mínimas y las precipitaciones de noche son de 18 TMG de ayer a 06 TMG de hoy. Las horas de sol se refieren a ayer.

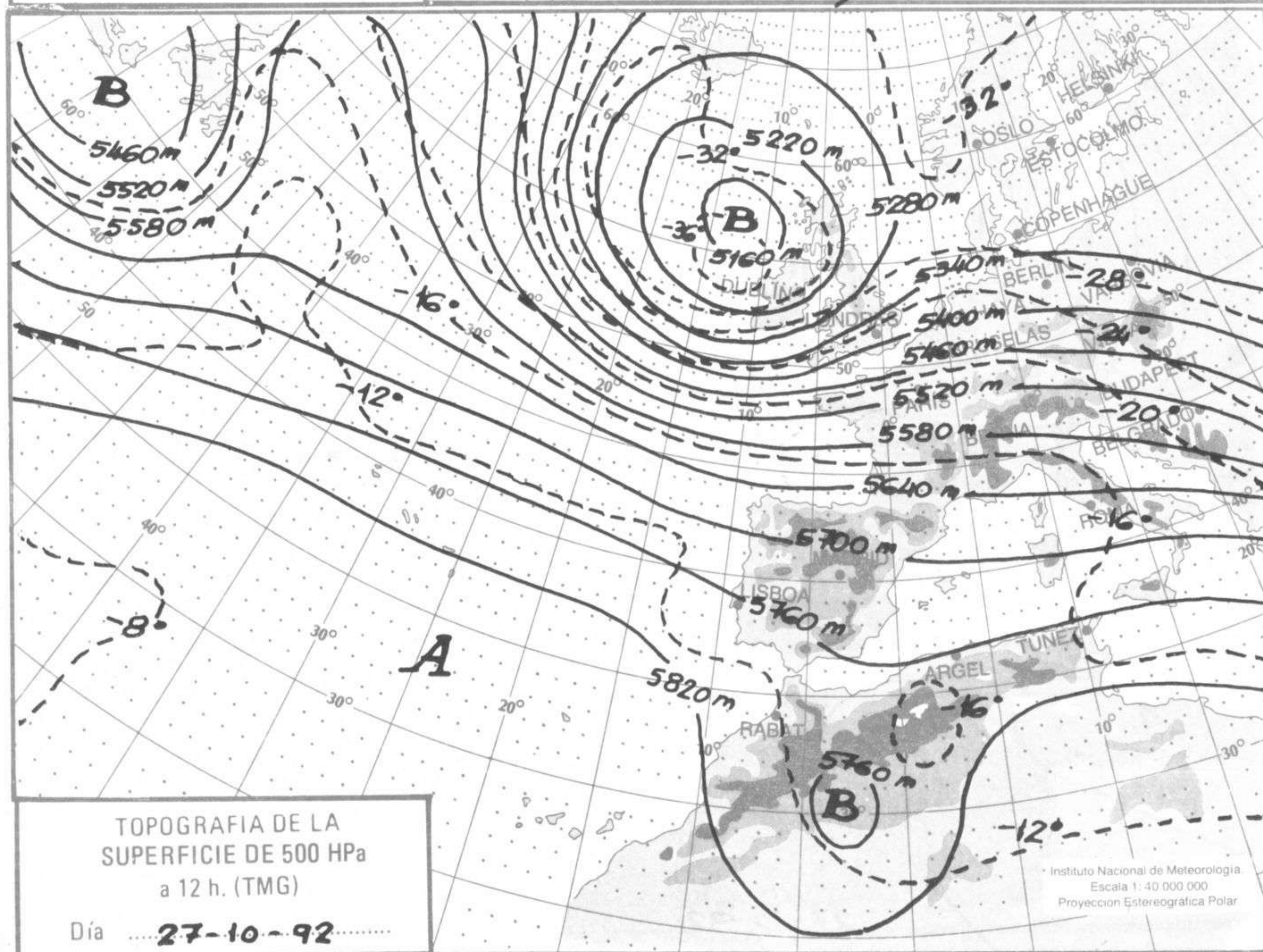
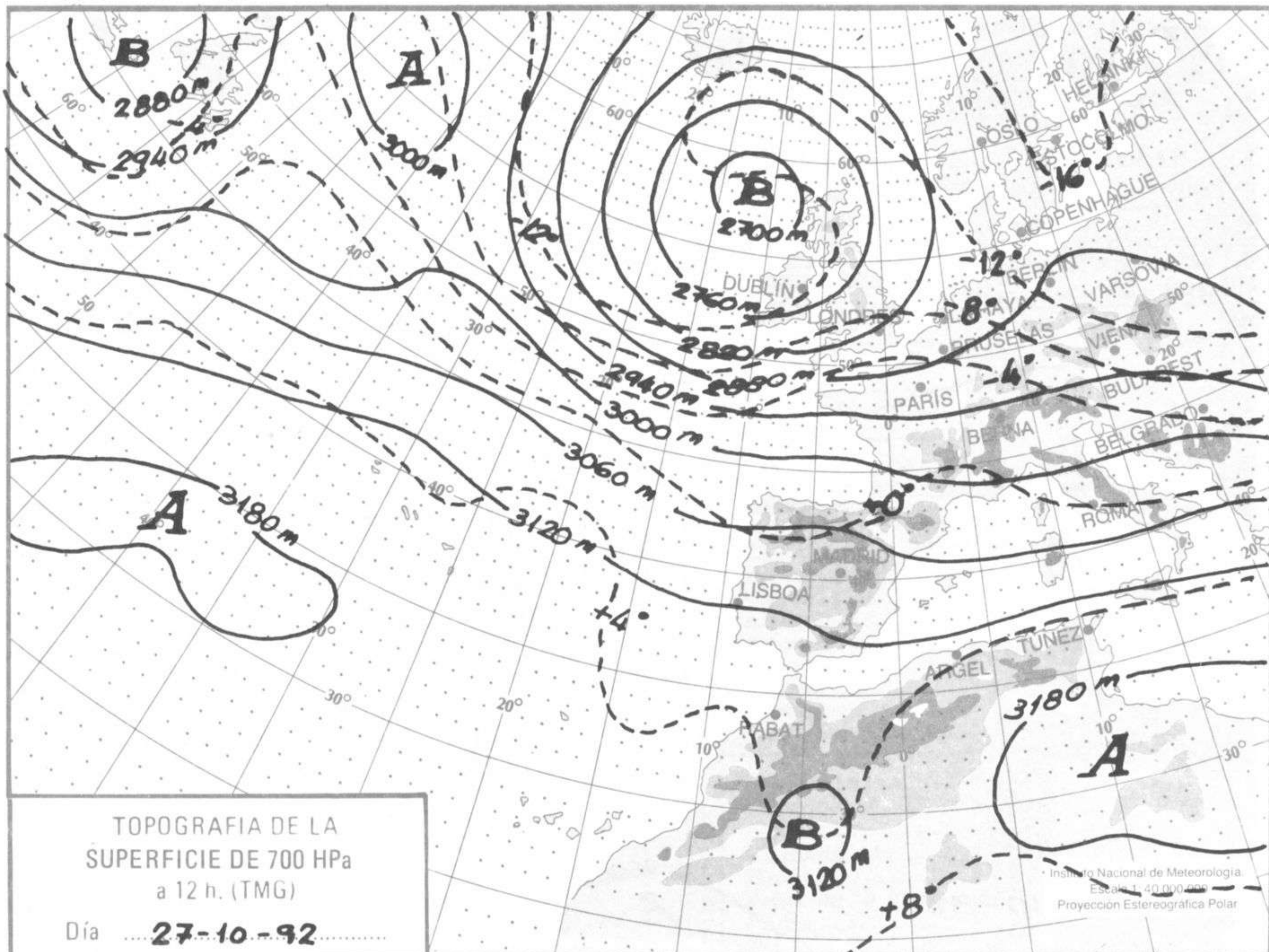
INFORMACIÓN GENERAL

EN LAS ÚLTIMAS 24 HORAS HA ESTADO NUBOSO O MUY NUBOSO EN CASI TODAS LAS REGIONES, CON PRECIPITACIONES DÉBILES A MODERADAS EN EL TERCIO NW DE LA PENINSULA, DESTACANDO LOS 21 L/M<sup>2</sup> RECOGIDOS EN VIGO. PRECIPITACIONES DÉBILES EN EXTREMADURA, CASTILLA-LA MANCHA Y PUNTOS DE ANDALUCÍA Y CANARIAS. LOS VIENTOS HAN SIDO FLOJOS PREDOMINANDO LA COMPONENTE W.

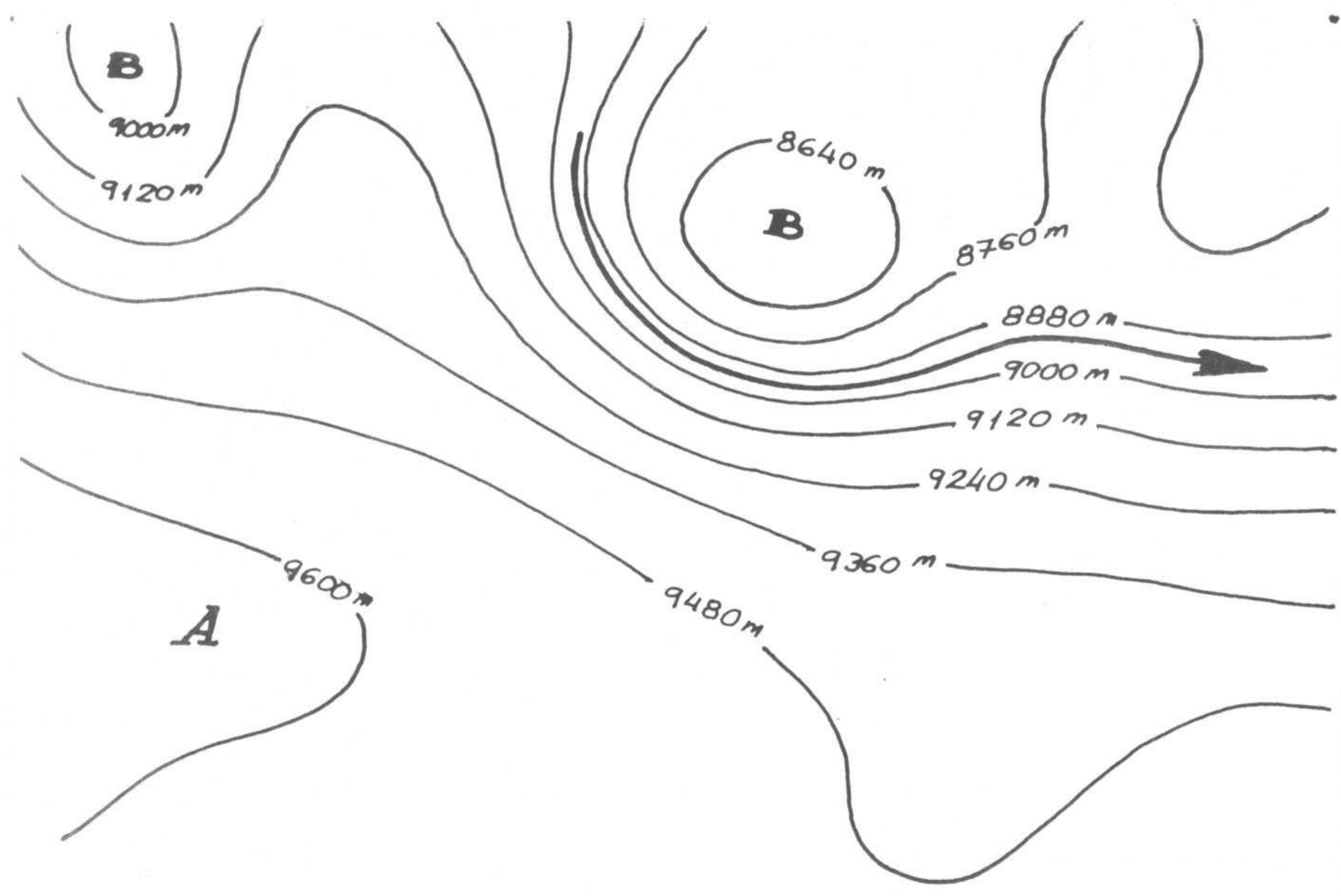




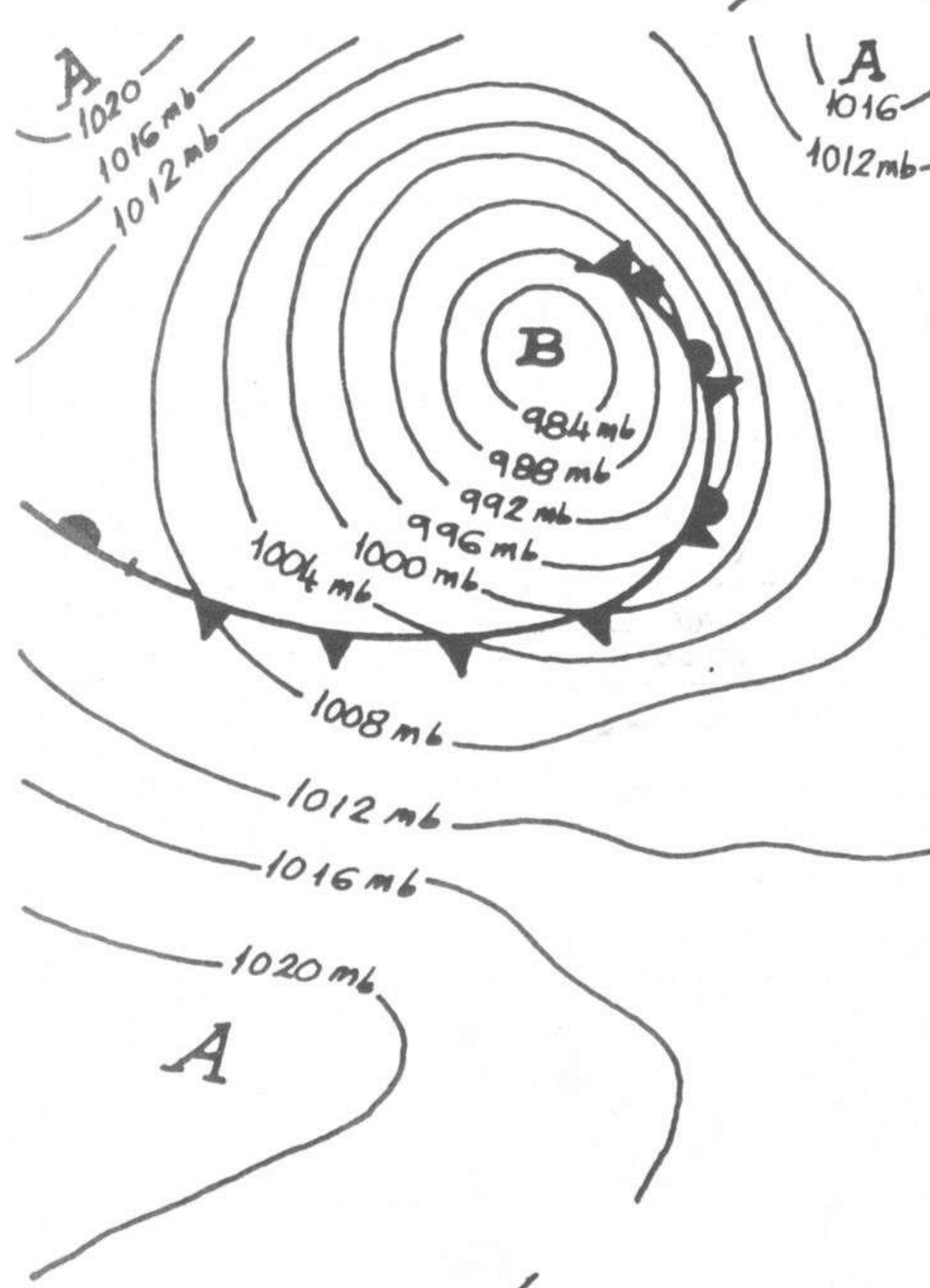




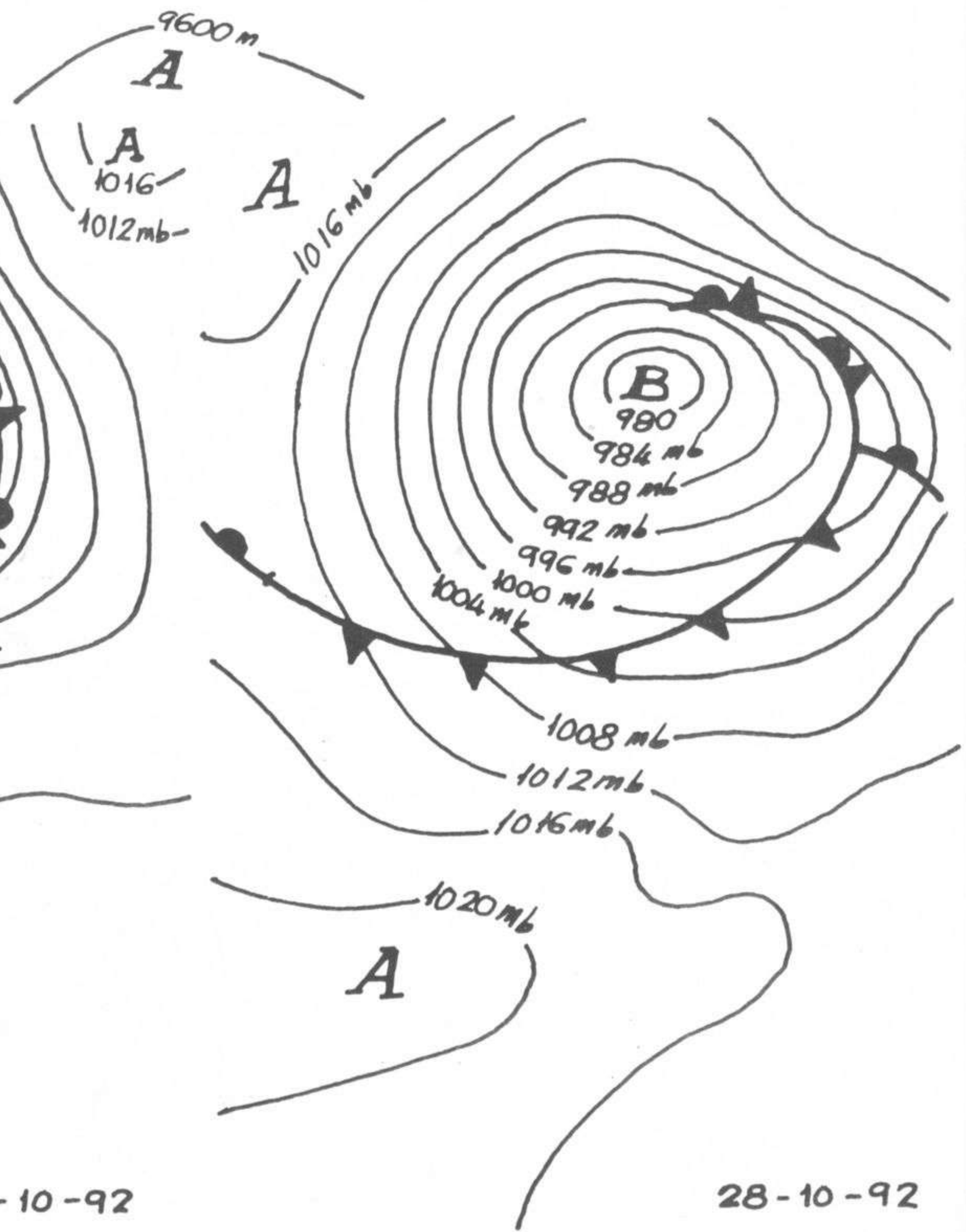




27-10-92



27-10-92



28-10-92