



BOLETIN METEOROLOGICO DIARIO

MADRID, Martes, 7 de abril de 1992 Núm. 98.

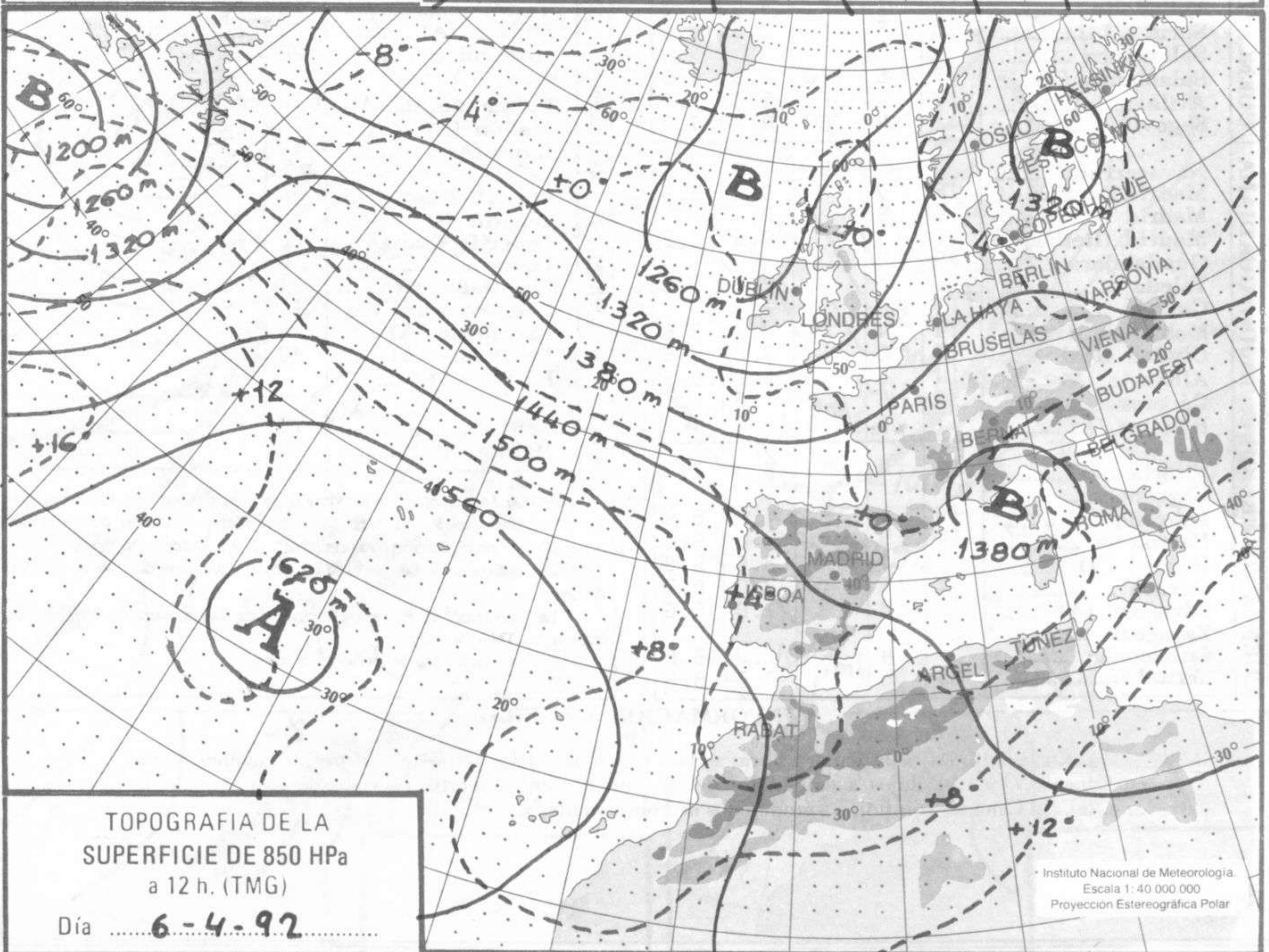
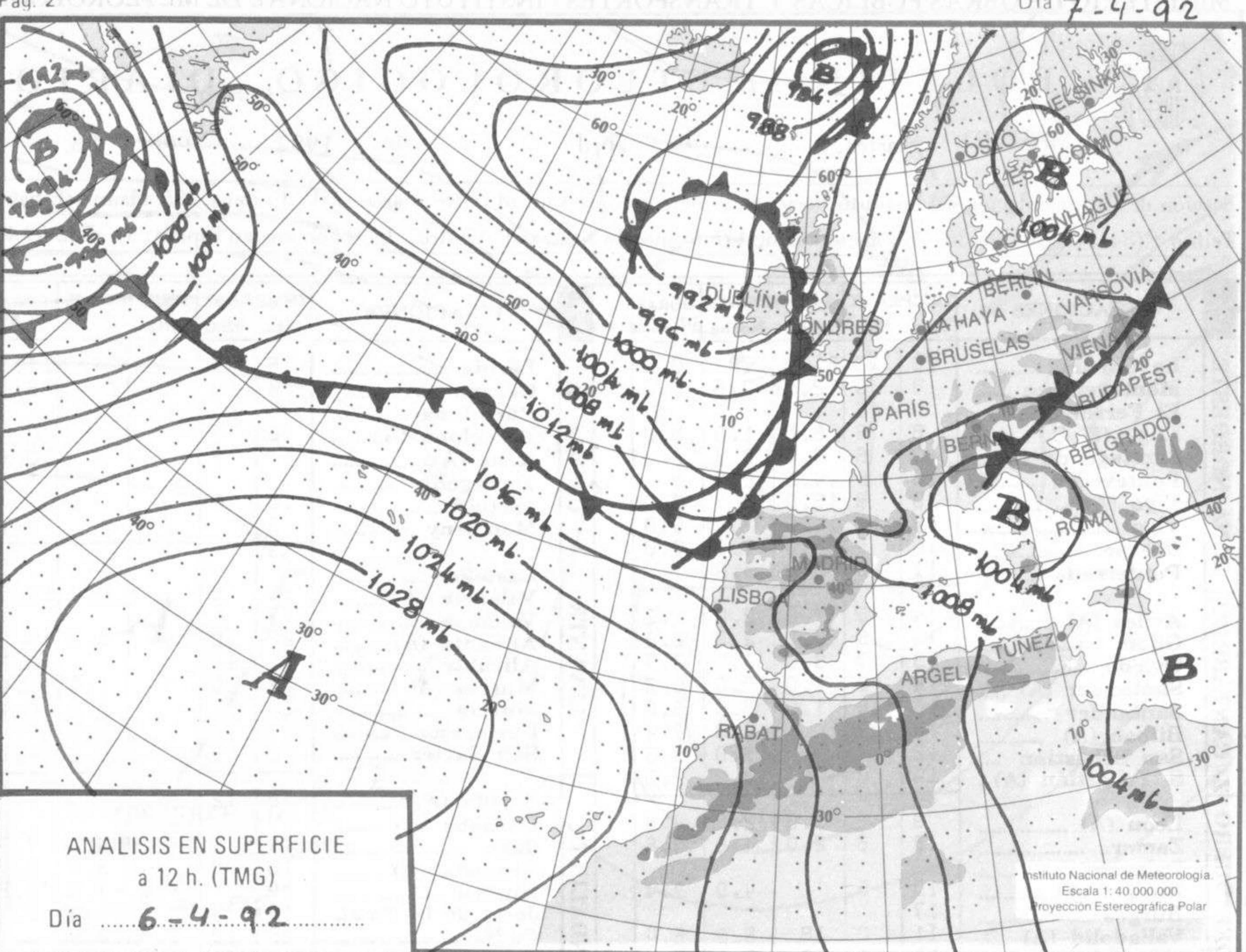
Sección de Documentación del Instituto Nacional de Meteorología. Ciudad Universitaria. Apdo. Correos, 285. Madrid (España)
Telfno.:(341) 91-581 96 30. Fonometeo Madrid (información local zona Centro): 094. Fonometeo España: 91 - 532 69 40.

	ESTACIONES	TEMPERAT.		PRECIPITAC.		HORAS DE SOL		ESTACIONES	TEMPERAT.		PRECIPITAC.		HORAS DE SOL	
		Máx.	Mín.	Día	Noche				Máx.	Mín.	Día	Noche		
ZONA NOROESTE	La Coruña	10	10	21.0	IP	0.0	CATALUÑA	Lérida	16	8			11.0	
	Montevitoso	8	8	12.0	0.5	0.0		Gerona (A)	14	4			6.8	
	El Ferrol		6					Barcelona						
	Lugo (P. C.)	8	6	8.0	1.0	0.0		Barcelona (A)	16	7			10.4	
	Santiago de C. ...	9	6	7.0	0.8			Reus (A)	17	8			10.5	
	Pontevedra	10	8	14.0	0.5			Tarragona						
	Vigo (A)	9	8	15.0		0.0		Tortosa	19	8			11.2	
	Vigo	14	10	14.0		0.0		Montseny	2					
	Orense	10	6	8.0	1.0	0.0								
	Ponferrada	11	6	3.0	5.0									
Z. CANTÁBRICA	Avilés (A)	14	8	7.0	2.0	1.2	LEVANTE	Castellón						
	Gijón	14	8	6.0	2.0	2.2		Valencia (A)	19	9	0.4		10.3	
	Oviedo	13	7	6.0	3.0	2.7		Valencia	17					
	Santander (A)	14	8	1.0	7.0	6.3		Alicante (A)	22	10	0.3		10.5	
	Santander	13	8	1.0	7.0	6.0		Alicante	21	11			10.6	
	Bilbao (A)	16	7		9.0	7.4		Murcia (A)	22	10	1.0		10.4	
	San Sebastián ...	12	7		13.0	5.3		Murcia	23	11	1.0		10.4	
	S. Sebastián (A) .	14	8		13.0	7.0		Cartagena						
								San Javier	20	7	0.8		9.3	
CUENCA DEL DUERO	León (A)	9	2	3.0	2.0	4.8	ANDALUCÍA	Sevilla (A)	18	12	IP	7.0		
	Zamora	13	6	2.0	4.0	3.6		Córdoba (A)						
	Palencia							Jaén	14	9		4.0	7.6	
	Burgos (A)	10	5		4.0	7.4		Granada (A)	15	8		9.0	5.7	
	Burgos	17						Huelva	19	14	1.0	3.0	5.2	
	Valladolid (A)	11	0	IP	5.0	6.4		Jerez de la Front.	16	14	0.5	14.0	3.5	
	Valladolid	13	7	IP	5.0	7.3		Cádiz	15	13	0.3	10.0		
	Soria	13	3		0.5	8.2		Tarifa	14	13		13.0	1.4	
	Salamanca							Málaga (A)	20	11		2.0	5.6	
	Salamanca (A)	13	6	1.0	4.0	4.8		Almería (A)	20	13			8.7	
CUENCA DEL TAGO / GUADIANA	Ávila	11	4	IP	5.0	7.1	BALEARES	Palma de M. (A)	12	3	0.7		0.0	
	Segovia	12	4	IP	9.0	7.7		Mahón (A)	14	9			6.5	
								Ibiza (A)	14	9	0.4		2.4	
	Navacerrada	2	-1	IP	7.0									
	Madrid/Barajas ...	16	7		0.4	6.3		CANARIAS	Sta. C. Tenerife ..	20	15			
	Madrid (C. Univ.)	16	6		0.7				Tenerife Norte (A)	17	11			
	Madrid (Retiro) ..	15	7		0.8	6.5			Tenerife Sur (A)	22	15			
	Guadalajara	15	5						Izaña	10	5			
	Toledo	16	8		2.0	7.0			Las Palmas (A) ..	21	15			
	Cuenca	12	6		2.0				Fuerteventura (A)	21	16			
Molina de Aragón	14	4		0.6	8.8	Lanzarote (A)	20		14					
Ciudad Real	16	8		3.0	6.5	La Palma (A)	20		15					
Albacete (A)	14	7		1.0	10.5	Hierro (A)								
Cáceres	15	9	0.6	7.0	4.6									
CUENCA DEL EBRO	Badajoz (A)	17	11	2.0	6.0	4.5	ESTRECHO	Ceuta	16	14		3.0		
	Vitoria (A)	14	4		5.0	7.7		Melilla	18	11		2.0		
	Logroño													
	Logroño (A)	15	5		4.0	8.4								
	Pamplona	14	5		7.0	9.9								
	Huesca (A)	15	1		2.0	9.8								
	Daroca	14	6		2.0	8.5								
	Zaragoza (A)	17	8		1.0	8.0								
	Zaragoza													
	Calamocha		4		1.0	8.8								
Teruel	15	5		0.8	8.5									

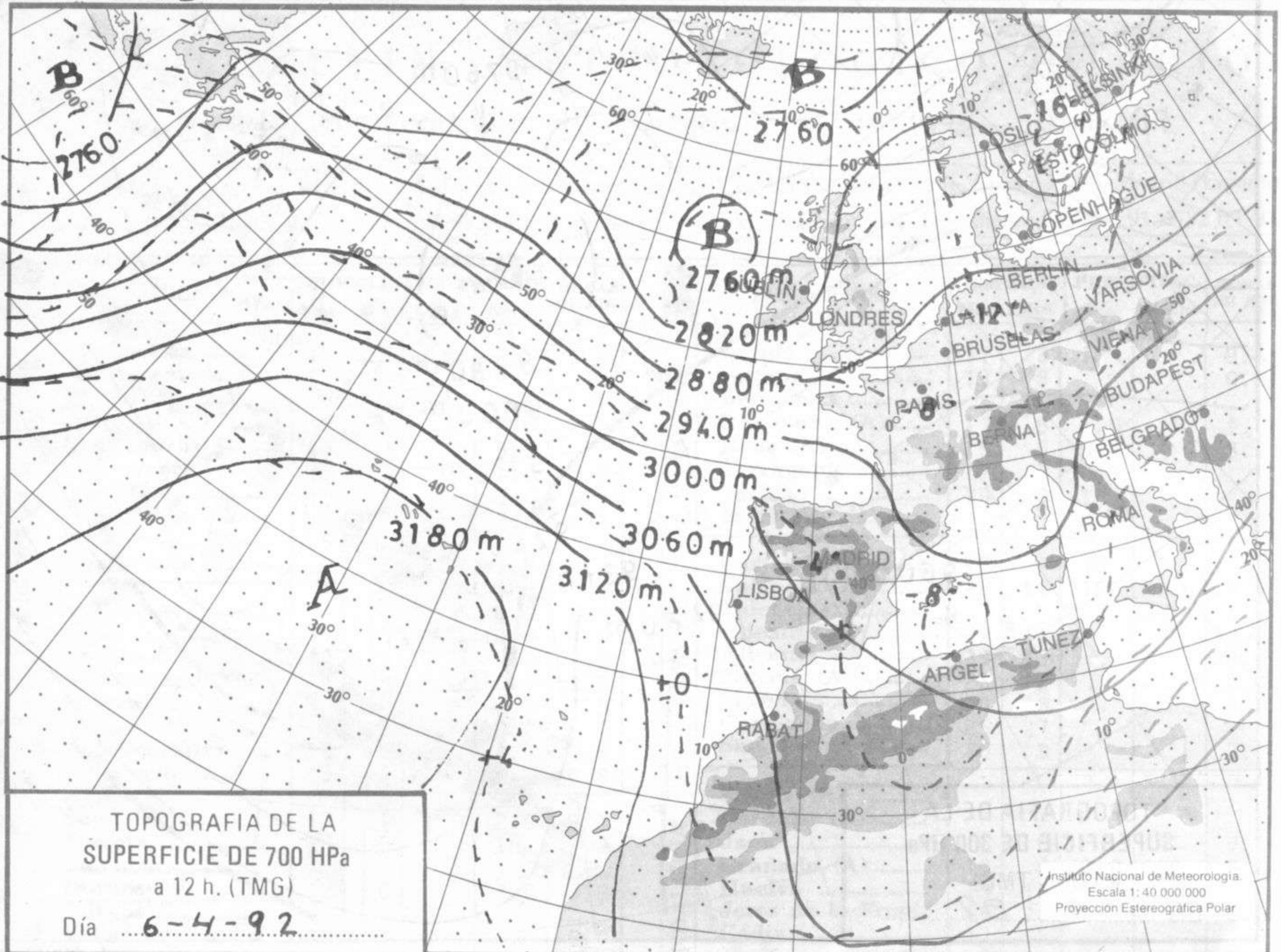
NOTA: Las temperaturas vienen expresadas en °C, mientras que las precipitaciones lo están en litros por metro cuadrado de superficie. IP es "precipitación inapreciable", o sea, inferior a 0,1 l/m². Las máximas y las precipitaciones de día son de 06 a 18 TMG de ayer. Las mínimas y las precipitaciones de noche son de 18 TMG de ayer a 06 TMG de hoy. Las horas de sol se refieren a ayer.

INFORMACIÓN GENERAL

En las últimas veinticuatro horas se han registrado cielos nubosos con precipitaciones, salvo en Canarias. Vientos flojos a moderados del W, con ponientes fuertes en el Estrecho y Andalucía oriental. En Canarias son flojos a moderados de componente N.



Pa
060
050
040
030
020
010
000
990
980
970
960
950
940



h.
100
90
80
70
60
50
40
30
20
10

