



BOLETIN METEOROLOGICO DIARIO

MADRID, MARTES 17 de MARZO de 1.992 Núm. 77

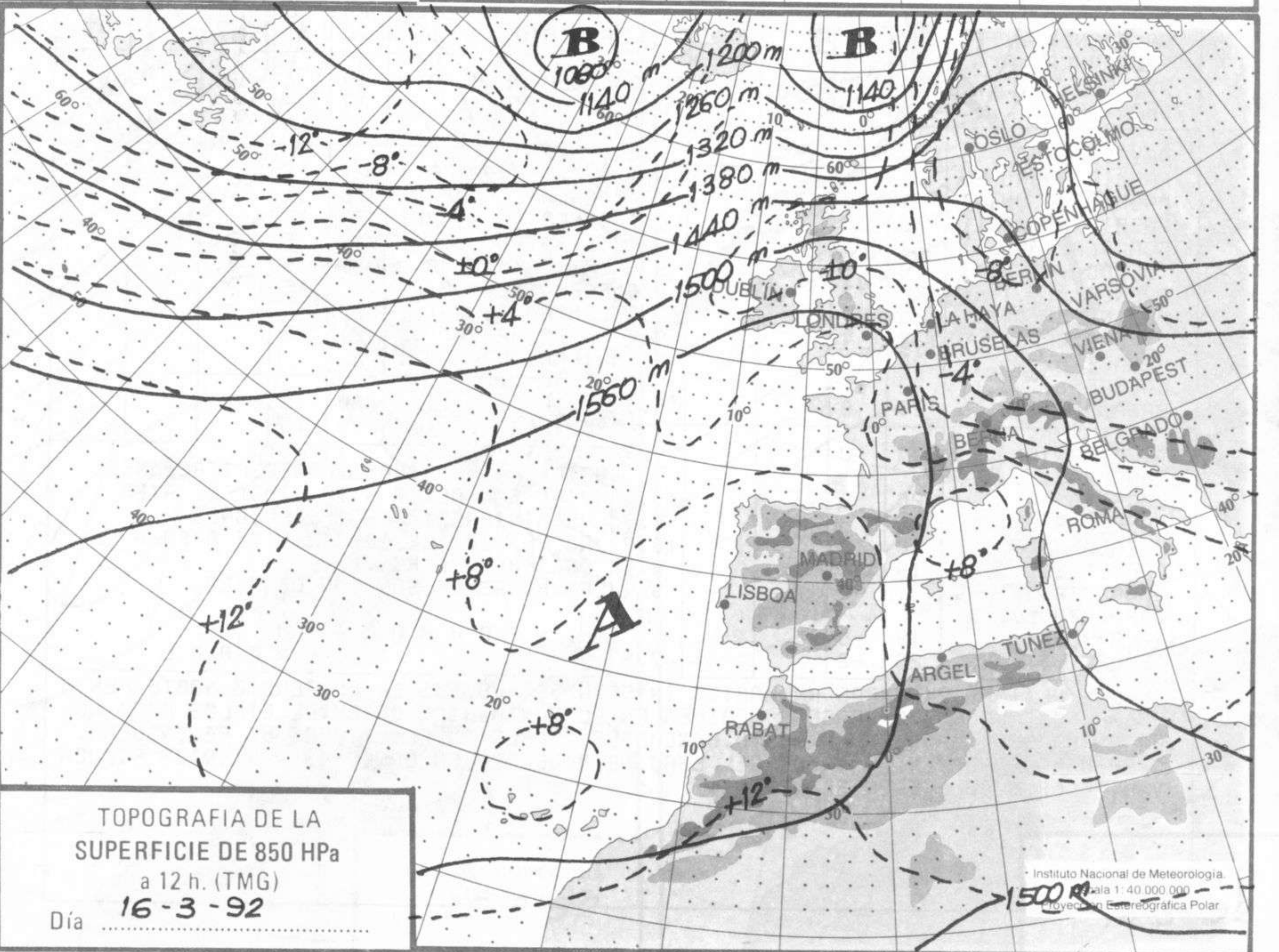
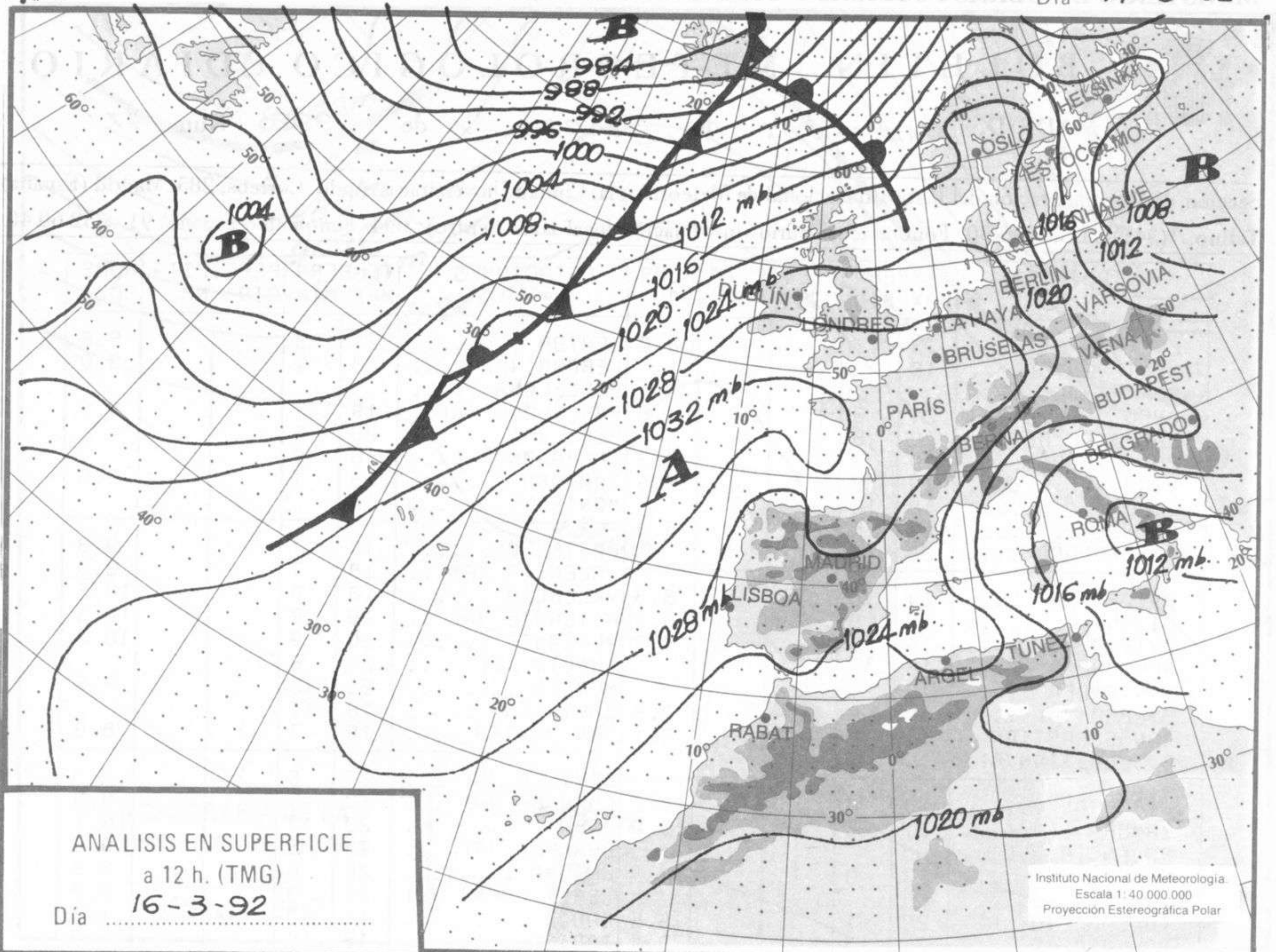
Sección de Documentación del Instituto Nacional de Meteorología. Ciudad Universitaria. Apdo. Correos, 285. Madrid (España)
 Telfno.:(341) 91-581 96 30. Fonometeo Madrid (información local zona Centro): 094. Fonometeo España: 91 - 532 69 40.

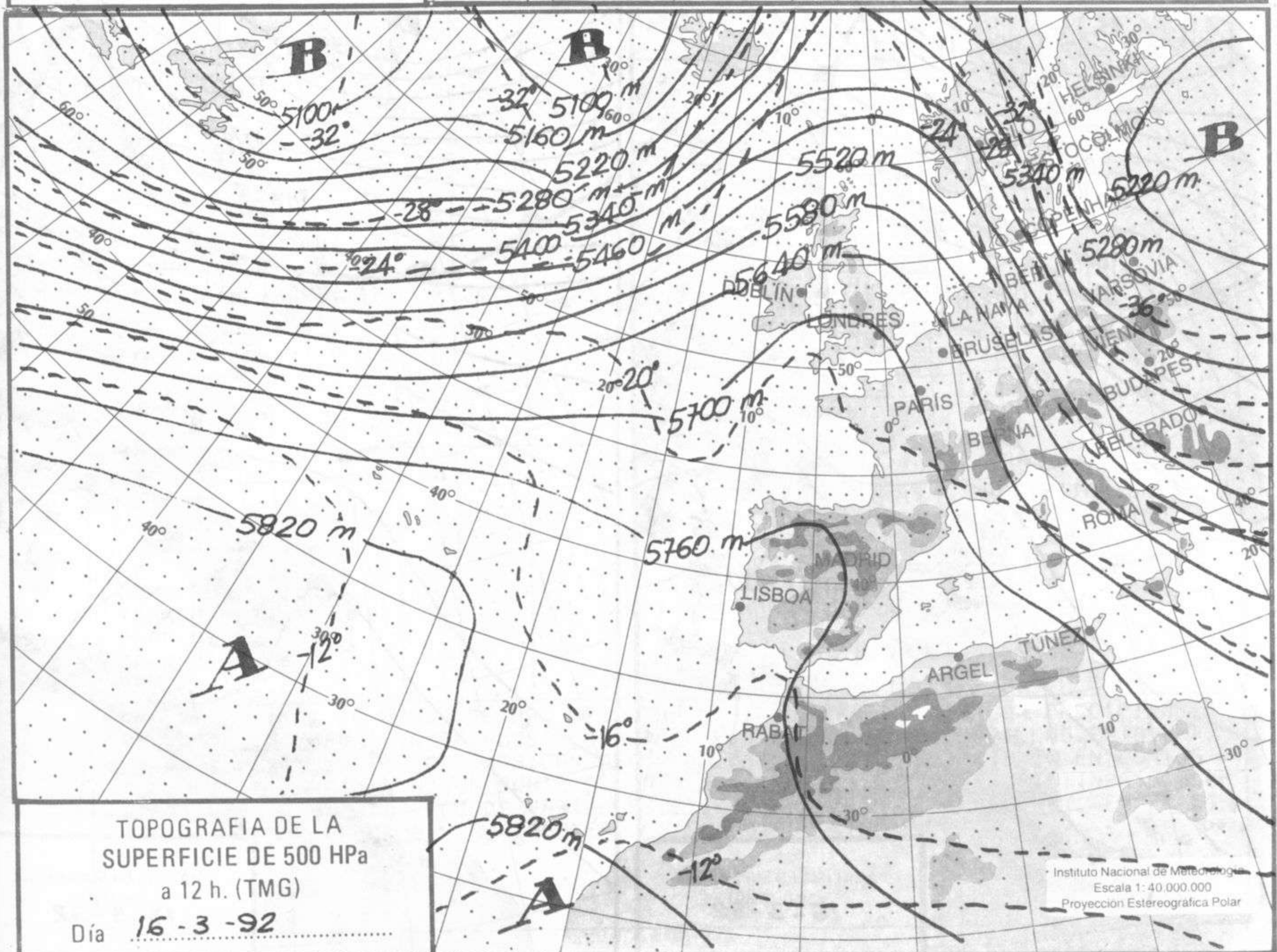
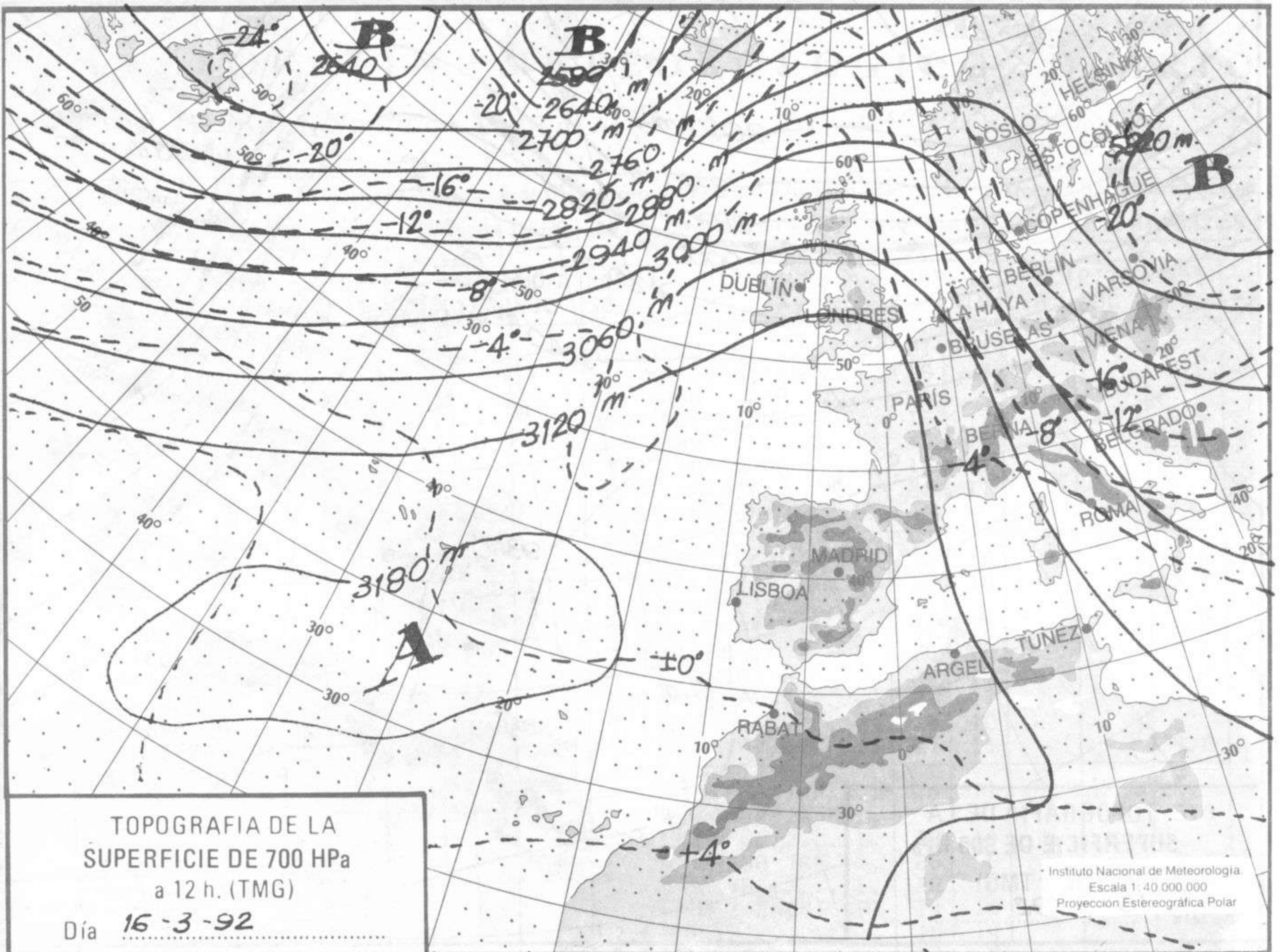
ESTACIONES	TEMPERA		PRECIPITA		HORS SOL	ESTACIONES	TEMPERA		PRECIPITA		HORS SOL
	MAX	MIN	DIA	NOC			MAX	MIN	DIA	NOC	
LA CORUÑA	17	11			8.0	LERIDA	21	3			5.8
MONTEVENTOSO	18					GERONA (A)	20	4			9.0
EL FERROL						BARCELONA					
LUGO (P.C.)	21	3			7.8	BARCELONA (A)	19	7			9.5
SANTIAGO DE C.	20	6				REUS (A)	20	6			
PONTEVEDRA	20	8			8.3	TARRAGONA	18	9			
VIGO (A)	19	8			9.5	TORTOSA	23	7			9.6
VIGO	18	10				MONTSENY	12				
ORENSE	24	5			6.9	CASTELLON	18	7			9.3
PONFERRADA	22	7				VALENCIA (A)	18	7			9.9
AVILES (A)	14	8			6.3	VALENCIA	18	8			10.5
GIJON	15	8			8.3	ALICANTE (A)	19	9			10.3
OVIEDO	16	5			7.3	ALICANTE	20	9			10.2
SANTANDER (A)	16					MURCIA (A)	24	8			
SANTANDER	15					MURCIA	23	10			9.5
BILBAO (A)	15	4			2.5	CARTAGENA	18	11			
SAN SEBASTIAN	11	7	0.2		0.1	SAN JAVIER	18	7			8.8
S. SEBASTIAN (A)	14	5	1P			SEVILLA (A)	27	8			
LEON (A)	20	5			10.2	CORDOBA (A)	20	6			8.9
ZAMORA	21	5			9.0	JAEN	20	12			10.1
PALENCIA						GRANADA (A)	23	3			9.4
BURGOS (A)	17	0				HUELVA	26	8			9.5
BURGOS						JEREZ FRONT (A)	26	9			9.2
VALLADOLID (A)	20	-1			9.4	CADIZ	17	13			
VALLADOLID	21	3			9.4	TARIFA	18	14			8.8
SORIA	19	1				MALAGA (A)	20	8			8.6
SALAMANCA						ALMERIA (A)	20	11			9.9
SALAMANCA (A)	20	0			9.7	PALMA DE M. (A)	19	2			9.2
AVILA	18	-1			10.1	MAHON (A)	17	9			10.3
SEGOVIA	19	3			10.0	IBIZA (A)	20	10			10.4
NAVACERRADA	12	5			9.6	S.C. TENERIFE	21	16			
MADRID/BARRAJAS	24	1			9.1	TENERIFE NOR (A)	18	11			
MADRID (C.UNIV)	23	3				TENERIFE SUR (A)	22	15			
MADRID (RETIRO)	23	8			8.9	IZAÑA	12	5			
GUADALAJARA	24	-1				LAS PALMAS (A)	21	15			
TOLEDO	24	5			9.0	FUERTEVENTUR (A)		16			
CUENCA	22	2			10.0	LANZAROTE (A)	22	14			
MOLINA DE ARA.	20	-4			10.5	LA PALMA (A)	21	16			
CIUDAD REAL	22	4			9.4	HIERRO (A)					
ALBACETE (A)	20	2			9.8	CEUTA	20	13			
CACERES	22	11			9.8	MELILLA	20	10			
BADAJÓZ (A)	26	9			10.1						
VITORIA (A)	13	0			4.9						
LOGROÑO											
LOGROÑO (A)	20	6			9.7						
PAMPLONA	16	3			8.3						
HUESCA (A)	20	7			10.0						
DAROCA	19	-1			9.6						
ZARAGOZA (A)	21	8			9.4						
ZARAGOZA											
CALAMOCHA	19	-5									
TERUEL	20	-2			7.9						

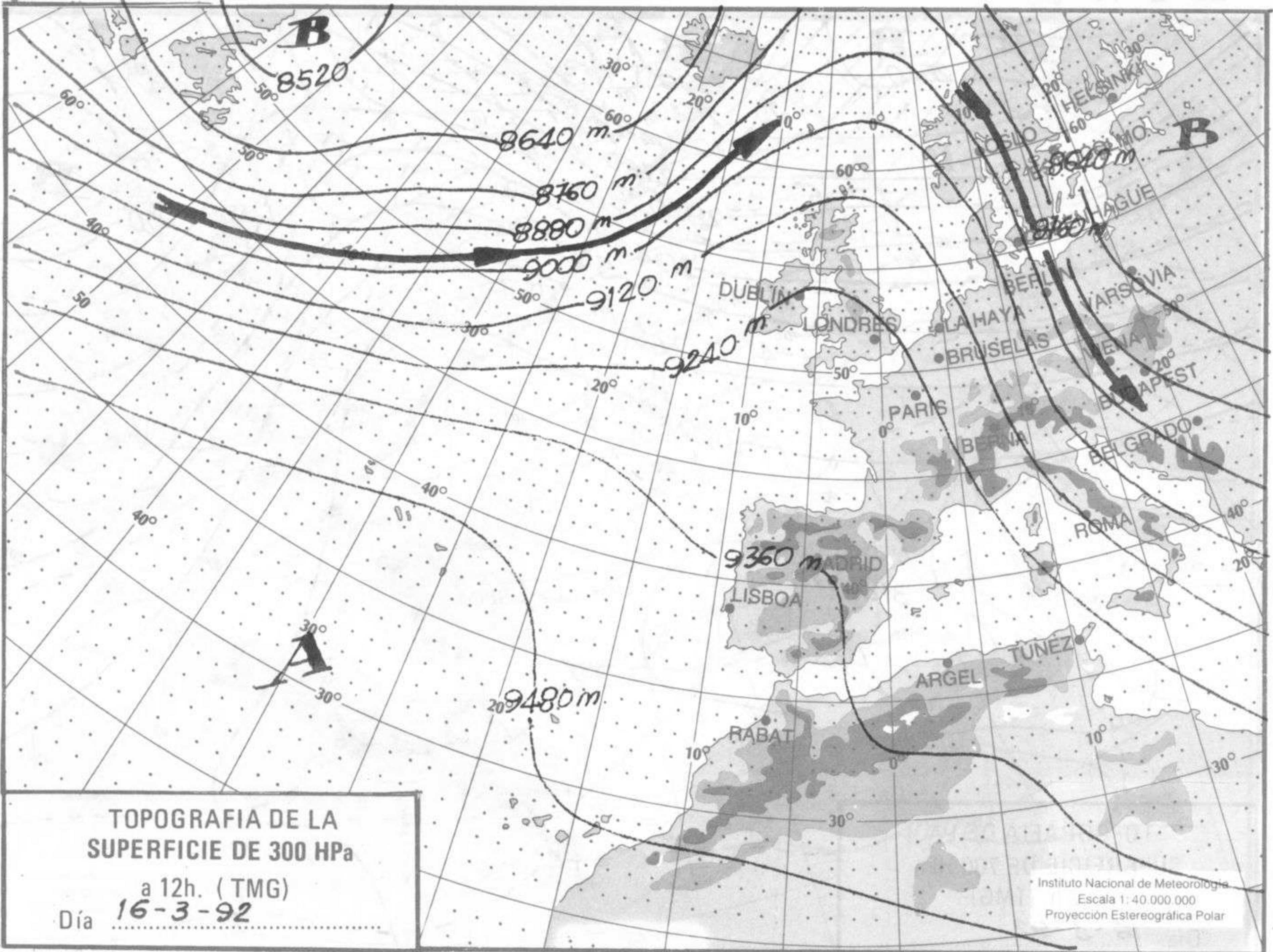
NOTA: LAS MAXIMAS Y PRECIPITACIONES (DIA) SON DE 06 A 18 (TMG) DE AYER
 LAS MINIMAS Y PRECIPITACIONES (NOCHE) SON DE 18 (TMG) DE AYER A 06 (TMG) DE HOY.
 LAS HORAS DE SOL SON DE AYER.

I N F O R M A C I O N
 G E N E R A L

EN LAS ULTIMAS 24 HORAS HA HABIDO INTERVALOS NUBOSOS EN EL TERCIO NORTE PENINSULAR CON ALGUNOS CHUBASCOS DEBILES EN EL CANTABRICO ORIENTAL. CIELOS POCO NUBOSOS O DESPEJADOS EN EL RESTO. BANCOS DE NIEBLA EN EL LITORAL SE PENINSULAR. CIERZO MODERADO EN EL VALLE DEL EBRO, NE MODERADO EN CANARIAS Y VIENTOS FLOJOS VARIABLES O CALMAS EN EL RESTO.



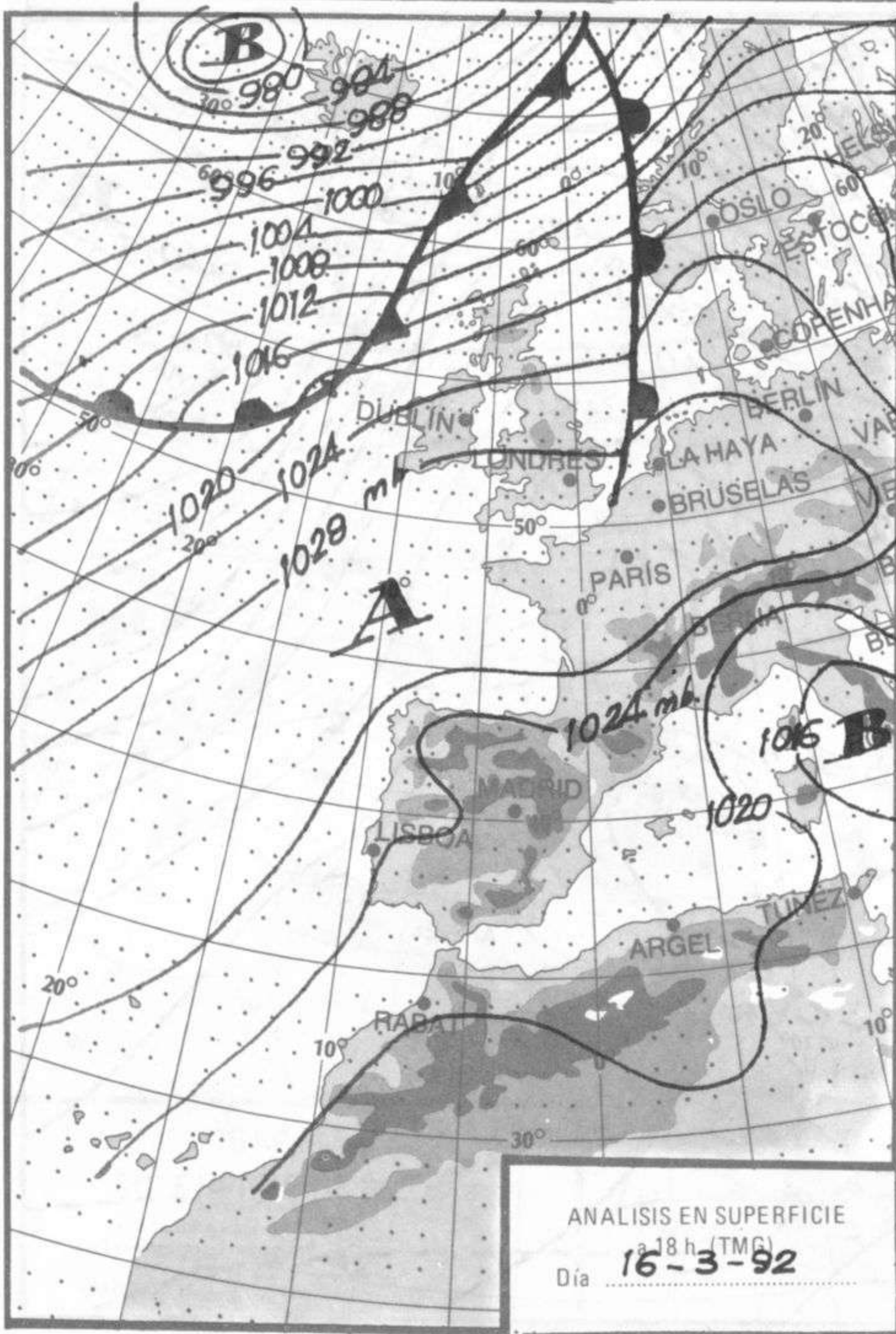




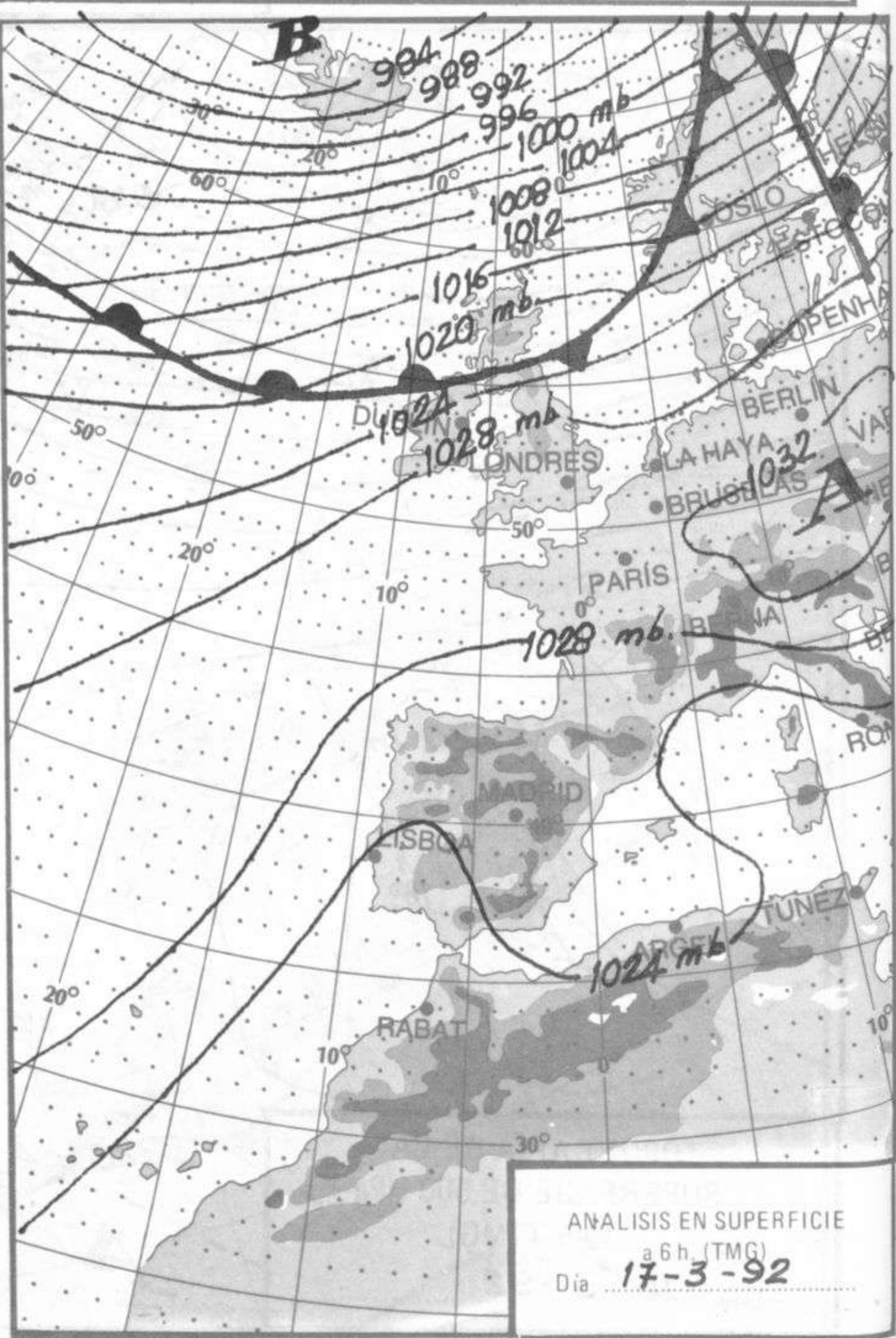
TOPOGRAFIA DE LA SUPERFICIE DE 300 HPa

a 12h. (TMG)
Día 16-3-92

Instituto Nacional de Meteorología
Escala 1: 40.000.000
Proyección Estereográfica Polar



ANALISIS EN SUPERFICIE
a 18h. (TMG)
Día 16-3-92



ANALISIS EN SUPERFICIE
a 6h. (TMG)
Día 17-3-92