


BOLETIN METEOROLOGICO DIARIO

MADRID, VIERNES 28 de FEBRERO de 1992 Núm. 59

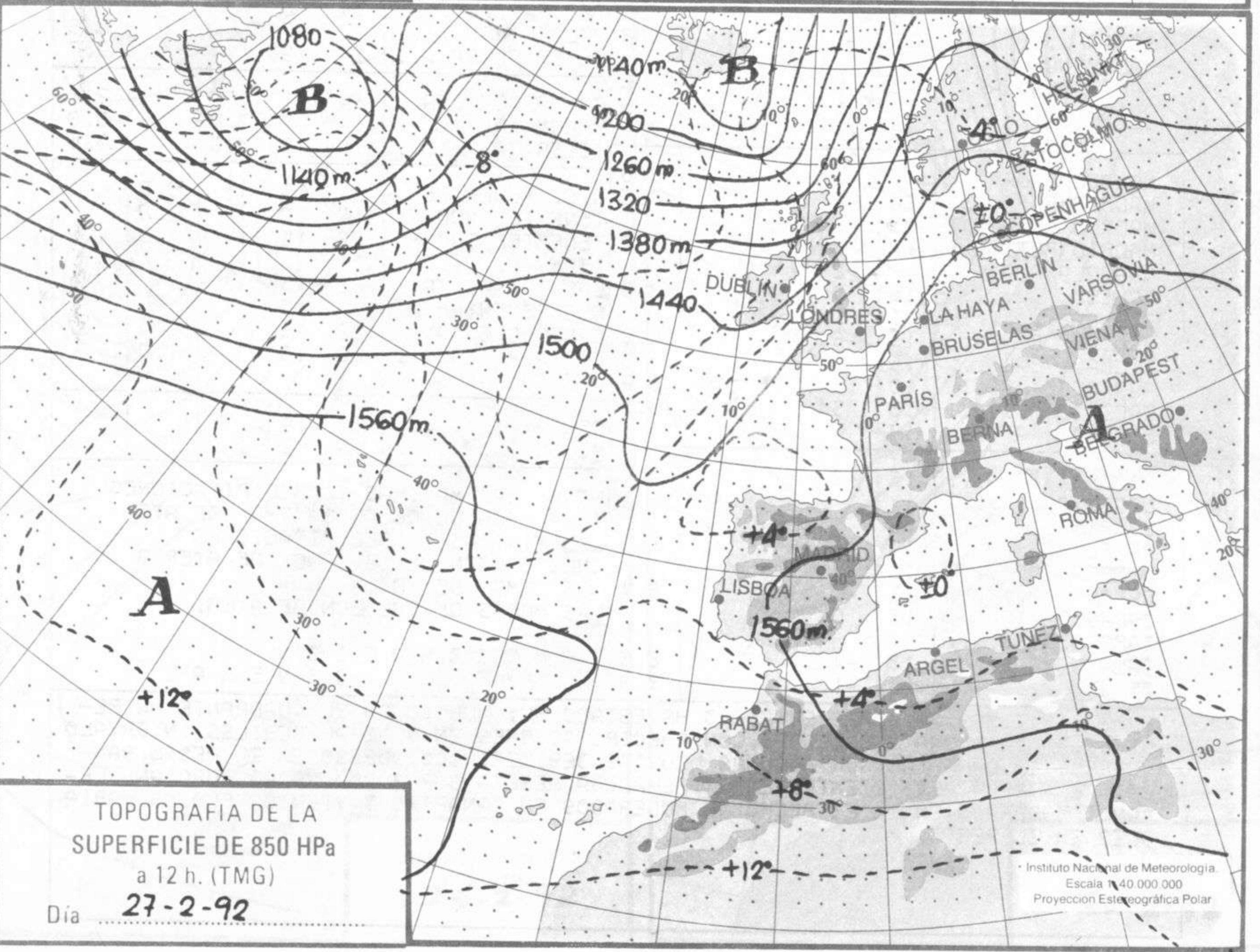
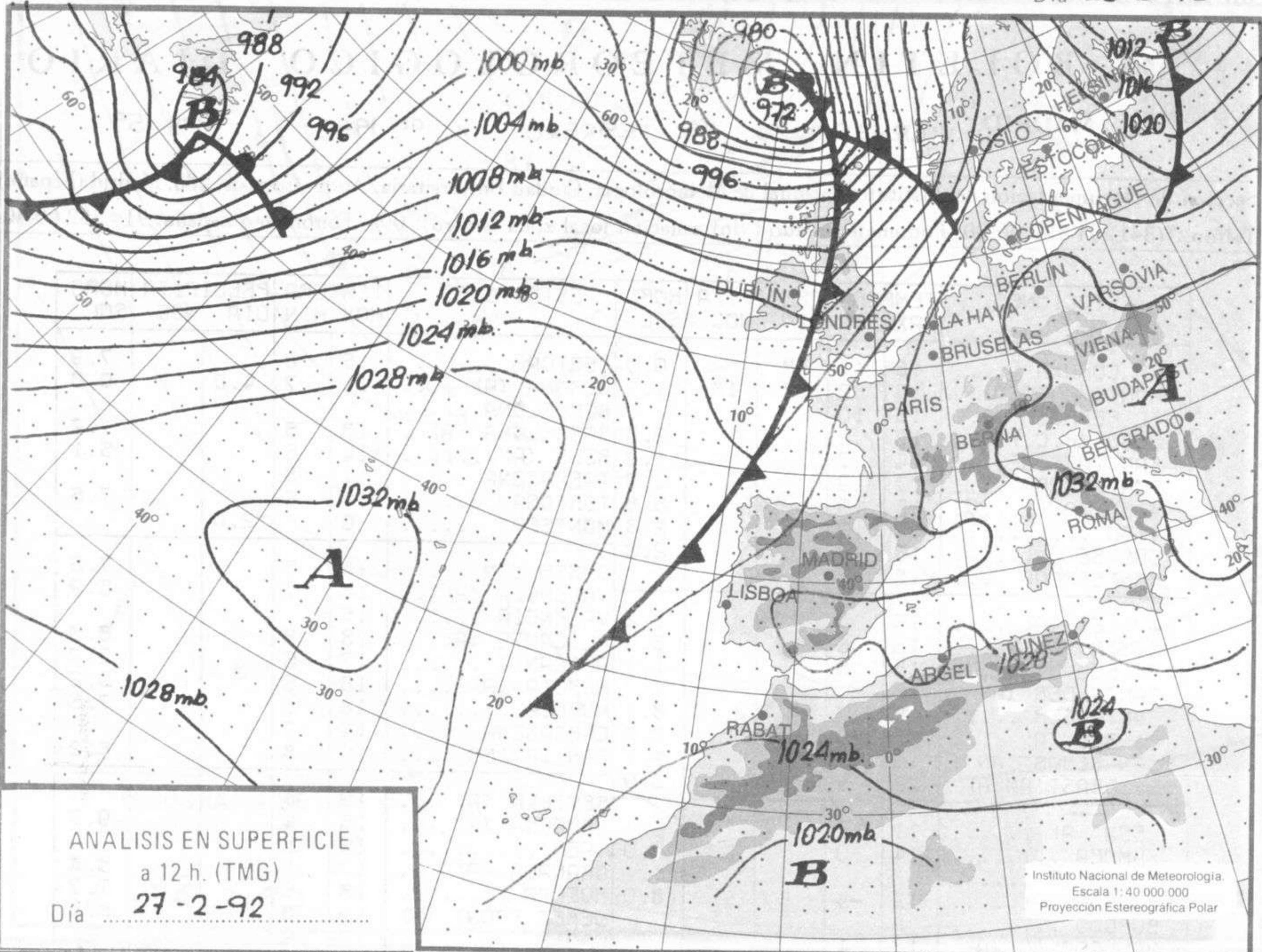
 Sección de Documentación del Instituto Nacional de Meteorología. Ciudad Universitaria. Apdo. Correos, 285. Madrid (España)
 Telfno.:*(341) 91-581 96 30. Fonometeo Madrid (información local zona Centro): 094. Fonometeo España: 91 - 532 69 40.

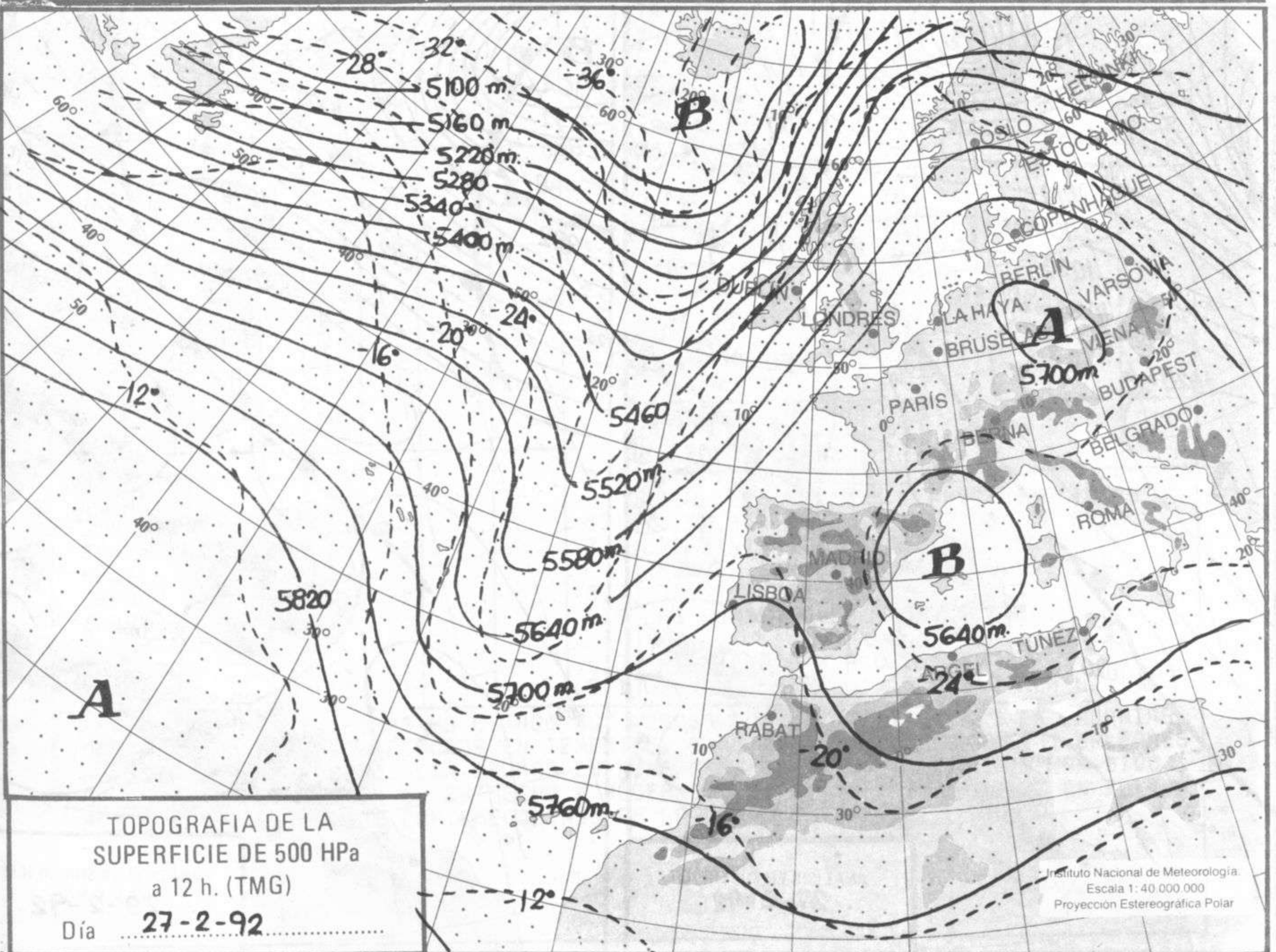
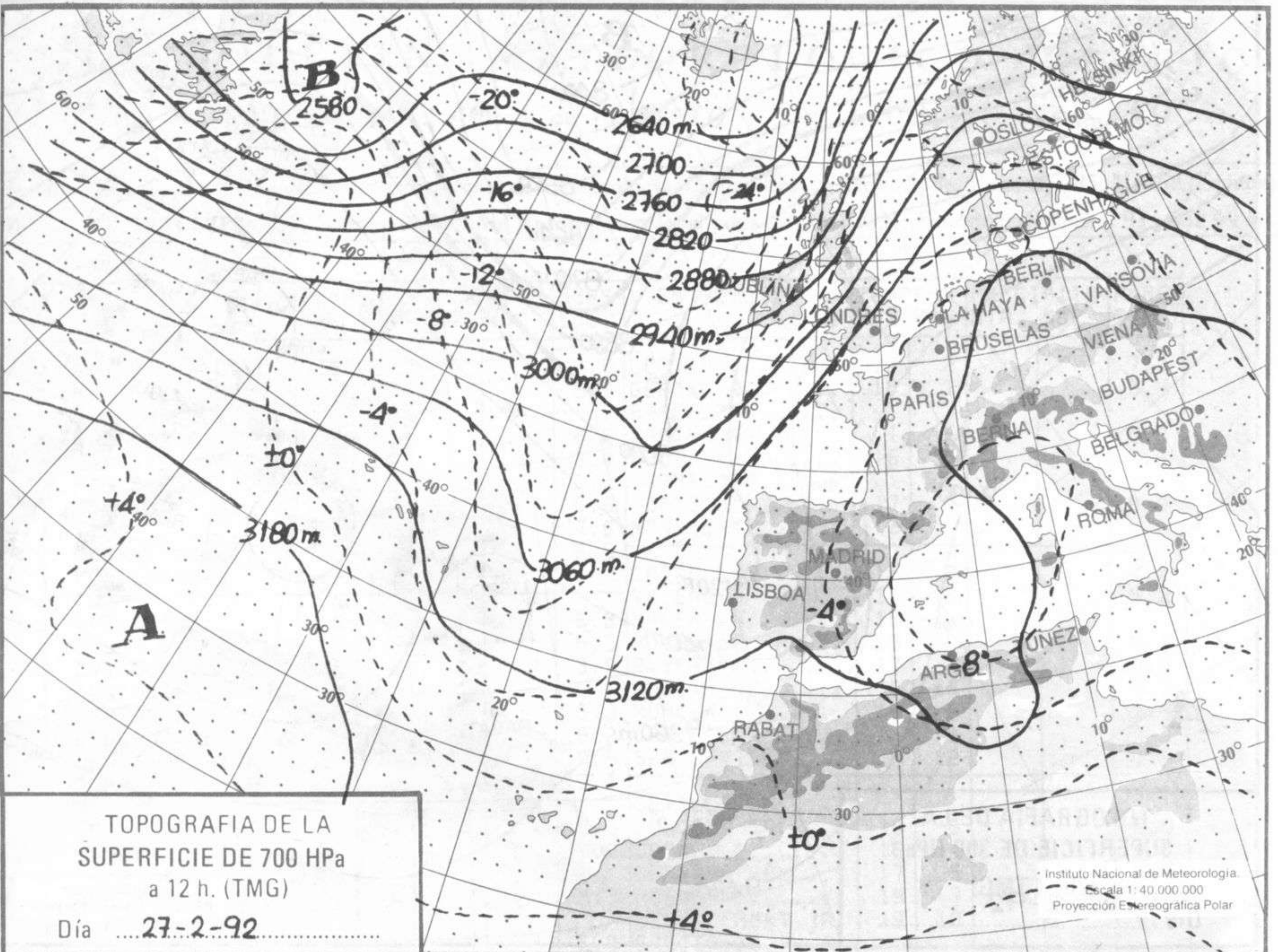
ESTACIONES	TEMPERA		PRECIPITA		HORS SOL	ESTACIONES	TEMPERA		PRECIPITA		HORS SOL
	MAX	MIN	DIA	NOC			MAX	MIN	DIA	NOC	
LA CORUÑA	16	11	IP		0.0	LERIDA	16	2			7.9
MONTEVENTOSO	15	9	IP	IP	1.3	GERONA (A)	11	7	4.0		0.0
EL FERROL	18	10				BARCELONA					
LUGO (P.C.)	15	2			2.3	BARCELONA (A)	13	5			1.2
SANTIAGO DE C.	14	7			1.2	REUS (A)	14	5			5.1
PONTEVEDRA	17	9			4.0	TARRAGONA	14	8			
VIGO (A)	15	10			3.8	TORTOSA	17	5			7.6
VIGO	17	12			2.8	MONTSENT	0		2.0		
ORENSE	18	4			2.3						
PONFERRADA	15	-2				CASTELLON	16	6			7.6
						VALENCIA (A)	16	7			5.9
AVILES (A)	15	7			1.2	VALENCIA	15				
GIJON	15	6			3.0	ALICANTE (A)	18	8			8.8
OVIEDO	16	8			1.1	ALICANTE	17	6			8.7
SANTANDER (A)	16					MURCIA (A)	18	6			8.2
SANTANDER	16	7			8.1	MURCIA	18	6			7.5
BILBAO (A)	21	6			8.8	CARTAGENA	14	7			
SAN SEBASTIAN	16	11			9.1	SAN JAVIER	16	8			6.2
S. SEBASTIAN (A)	20	6			8.9						
						SEVILLA (A)	19	6			
LEON (A)	11	2			2.4	CORDOBA (A)	18	4			9.7
ZAMORA	14	0			4.0	JAEN	14	8			
PALENCIA						GRANADA (A)	17	1			8.8
BURGOS (A)	12	-4			8.0	HUELVA	18	6			7.7
BURGOS						JEREZ FRONT (A)	19	8			8.6
VALLADOLID (A)	13	1				CADIZ	19	12			
VALLADOLID	13	0			7.5	TARIFA	14	8			
SORIA	11	-2			8.8	MALAGA (A)	17	7			8.8
SALAMANCA						ALMERIA (A)	17	9			9.7
SALAMANCA (A)	13	0			7.5						
AVILA	11	1			7.6	PALMA DE M. (A)	14	1	IP		2.1
SEGOVIA	13	1			7.5	MAHON (A)	14	7	7.0		0.0
						IBIZA (A)	15	6	3.0		2.4
NAVACERRADA	6	-1			8.6						
MADRID/BARAJAS.	14	-2			8.5	S.C. TENERIFE	21	14		3.0	
MADRID (C.UNIV)	13	1				TENERIFE NOR(A)	17	10		2.0	
MADRID (RETIRO)	12	3			7.2	TENERIFE SUR(A)	22	14			
GUADALAJARA		-2				IZA#A	11				
TOLEDO	16	3			8.3	LAS PALMAS (A)	21	15			
CUENCA	11	1				FUERTEVENTUR(A)		15			
MOLINA DE ARA.	13	-5			10.0	LANZAROTE (A)	22	13			
CIUDAD REAL	16	1			7.8	LA PALMA (A)	20	13		1.0	
ALBACETE (A)	13	5			9.2	HIERPO (A)					
CACERES	15	5			6.8						
BADAJOS (A)	17	4				CEUTA	17	14			
						MELILLA	19	12			
VITORIA (A)	15	-2			8.1						
LOGROÑO											
LOGROÑO (A)	14	0			7.7						
PAMPLONA	14	-1			7.5						
HUESCA (A)	13	4									
DARBOA	14	-1			8.4						
ZARAGOZA (A)	15	0									
ZARAGOZA											
CALATAYUD	13	-4			8.5						
TERUEL	13	-1			8.0						

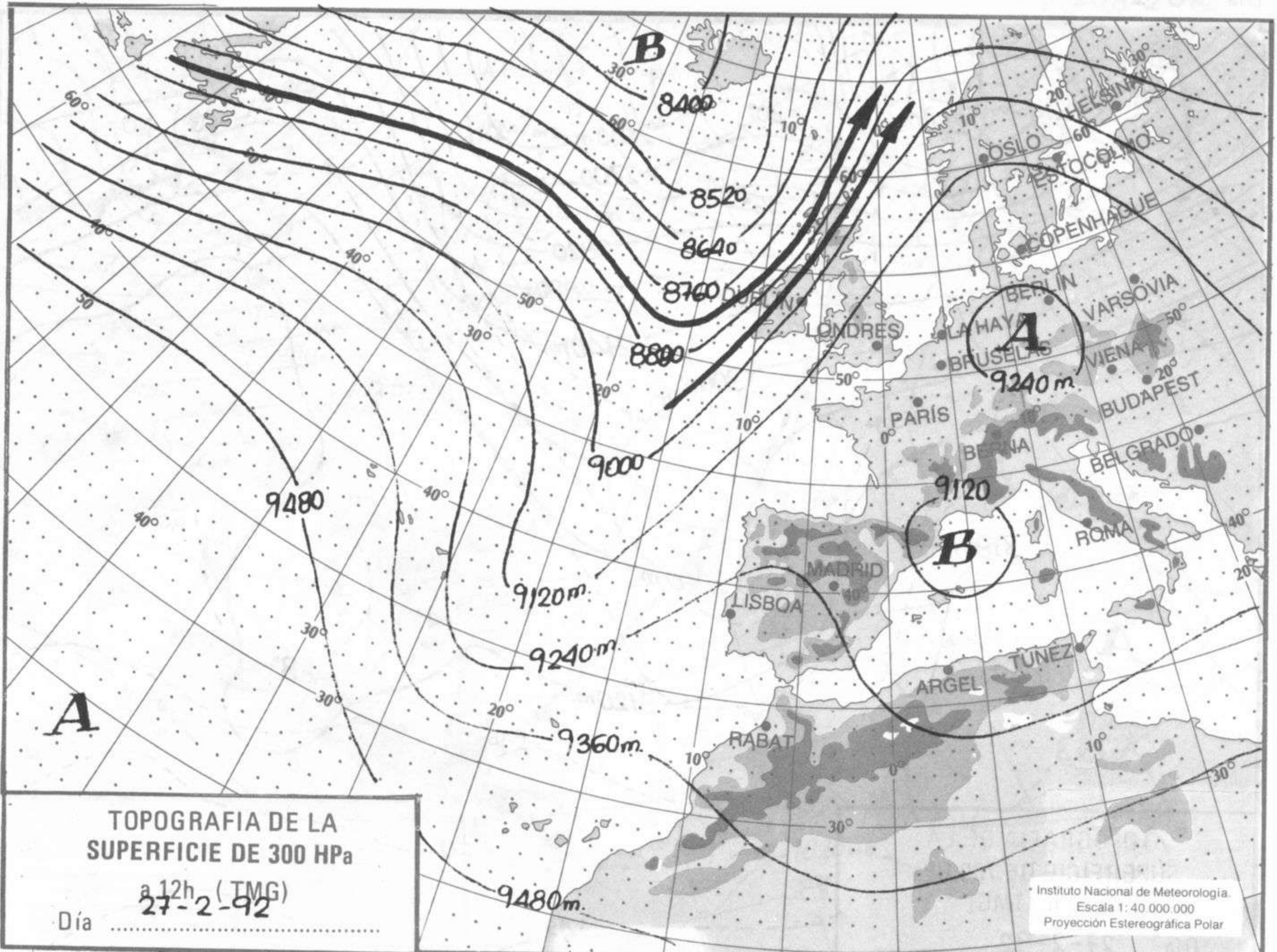
NOTA: LAS MAXIMAS Y PRECIPITACIONES
 DIARIAS SON DE 06 A 18 (TMG) DE AYER
 LAS MINIMAS Y PRECIPITACIONES
 (NOCHES) SON DE 18 (TMG) DE AYER A
 06 (TMG) DE HOY.
 LAS HORAS DE SOL SON DE AYER.

INFORMACION GENERAL

EN LAS ULTIMAS 24 HORAS EL CIELO HA ESTADO MUY NUBOSO EN EL CUADRANTE NW PENINSULAR, CATALUNA Y BALEARES, CON PRECIPITACIONES EN GENERAL DEBILES. INTERVALO NUBOSO EN CANARIAS, CON ALGUNAS LLUVIAS DEBILES. POCO NUBOSO EN EL RESTO. BANCOS DE NIEBLA PERSISTENTES EN EXTREMADURA, MESA DE SUR Y COMUNIDAD MURCIANA. LEVANTE MODERADO EN EL ESTRECHO. NE MODERADOS EN CANARIAS Y VIENTOS FLOJOS VARIABLES EN EL RESTO.





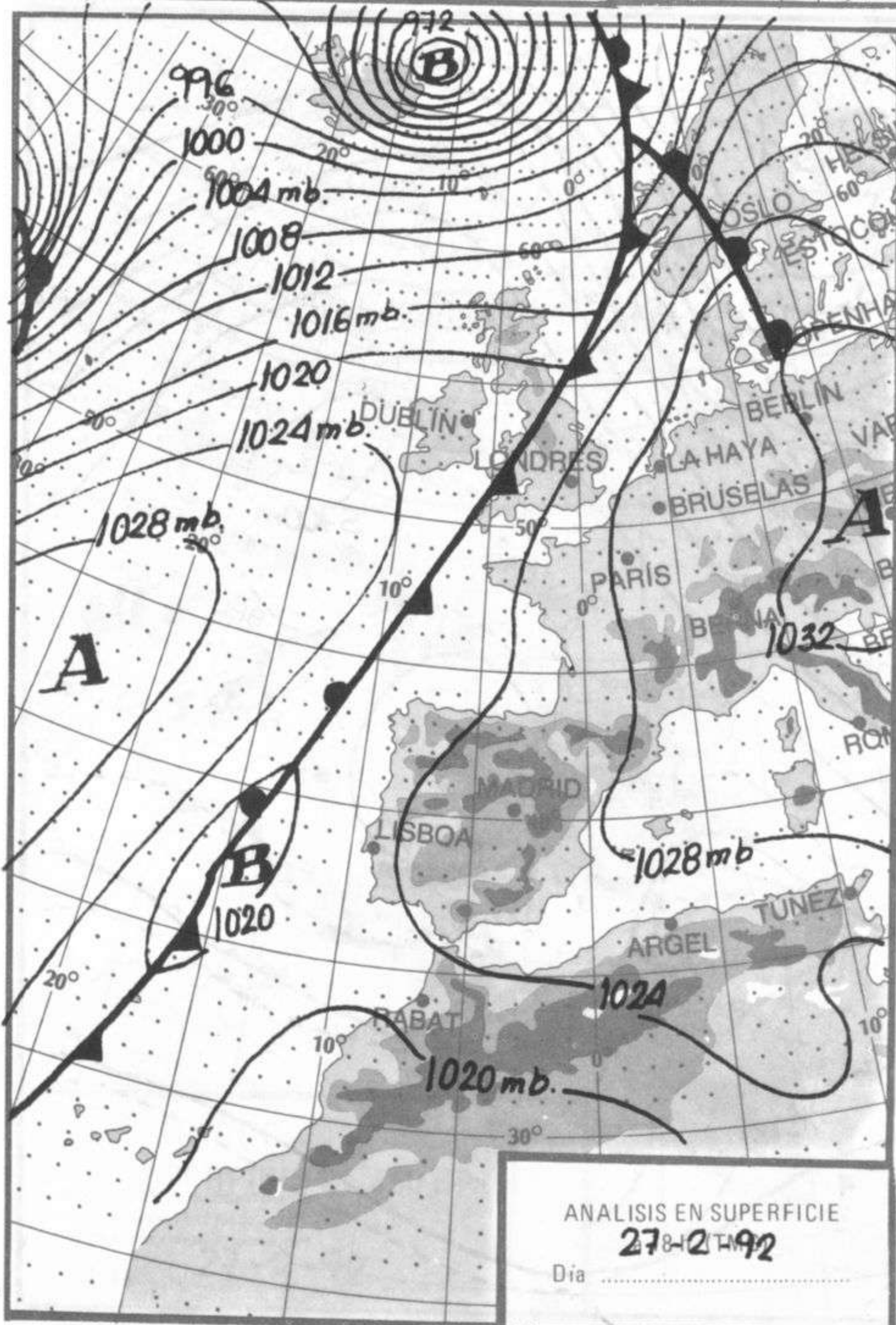


TOPOGRAFIA DE LA SUPERFICIE DE 300 HPa

a 12h (TMG)

Día 27-2-92

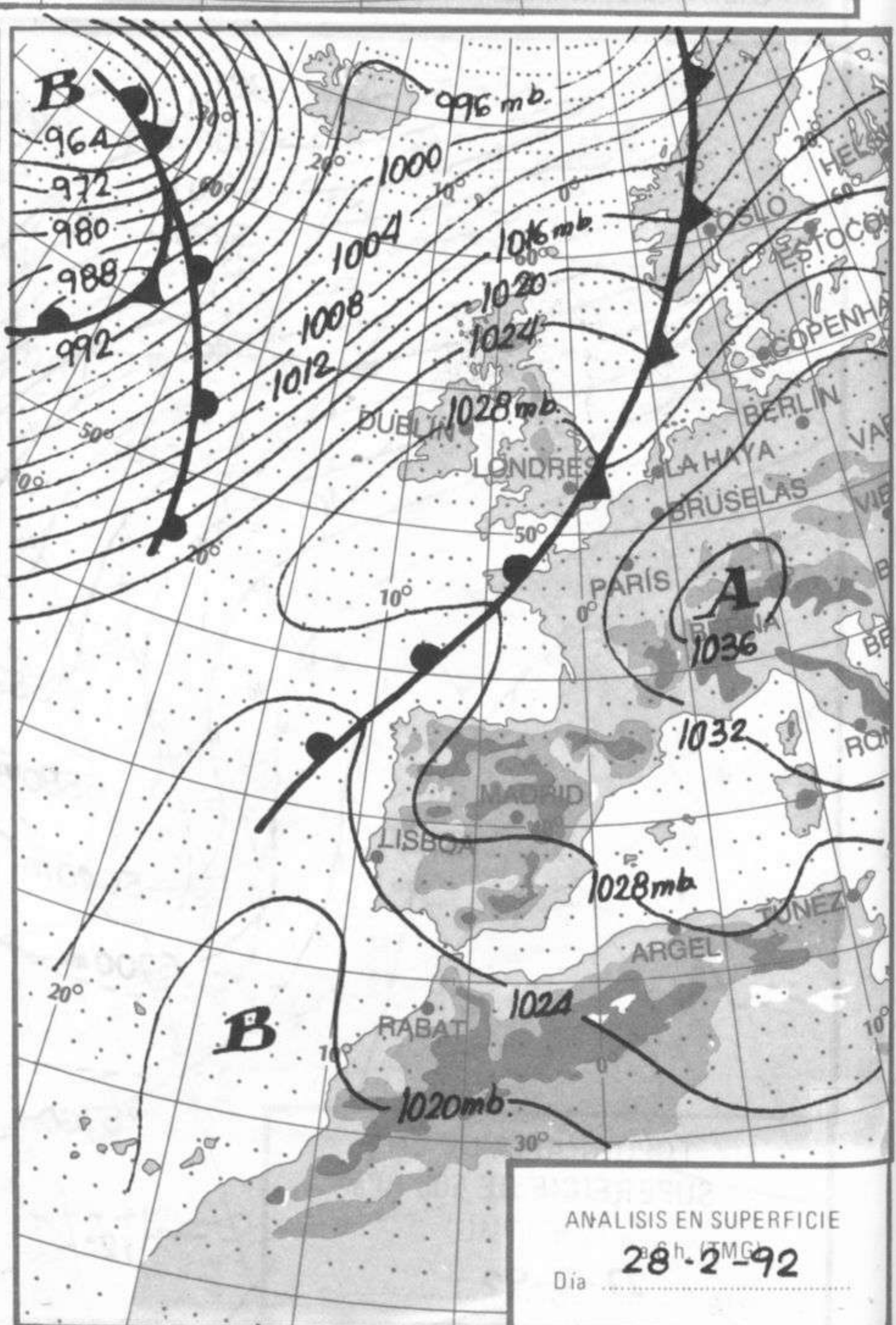
Instituto Nacional de Meteorología.
Escala 1: 40 000 000
Proyección Estereográfica Polar



ANALISIS EN SUPERFICIE

27-2-92

Día



ANALISIS EN SUPERFICIE

28-2-92

Día