



BOLETIN METEOROLOGICO DIARIO

MADRID, DOMINGO 23 de FEBRERO de 1992 Núm. 54

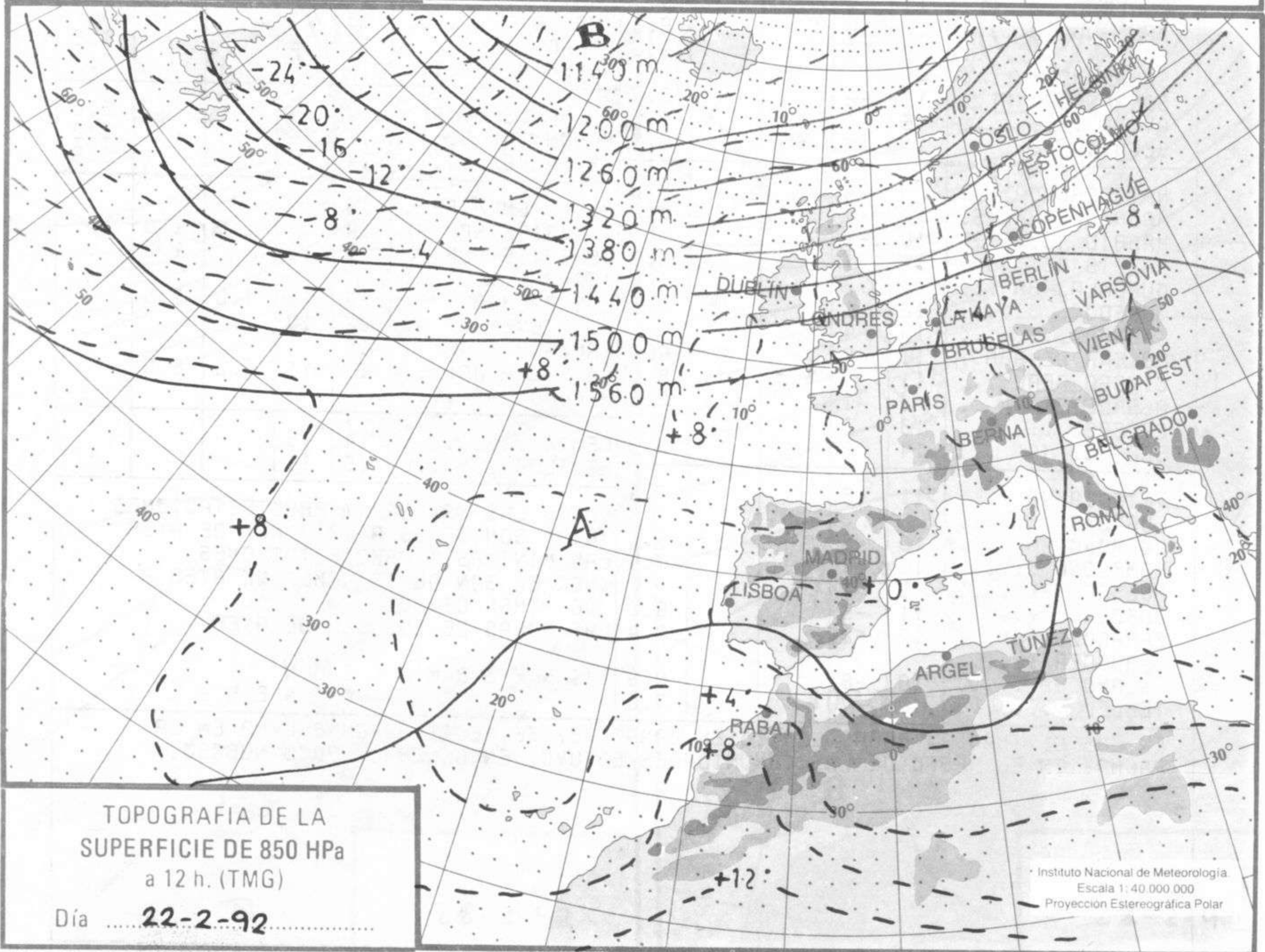
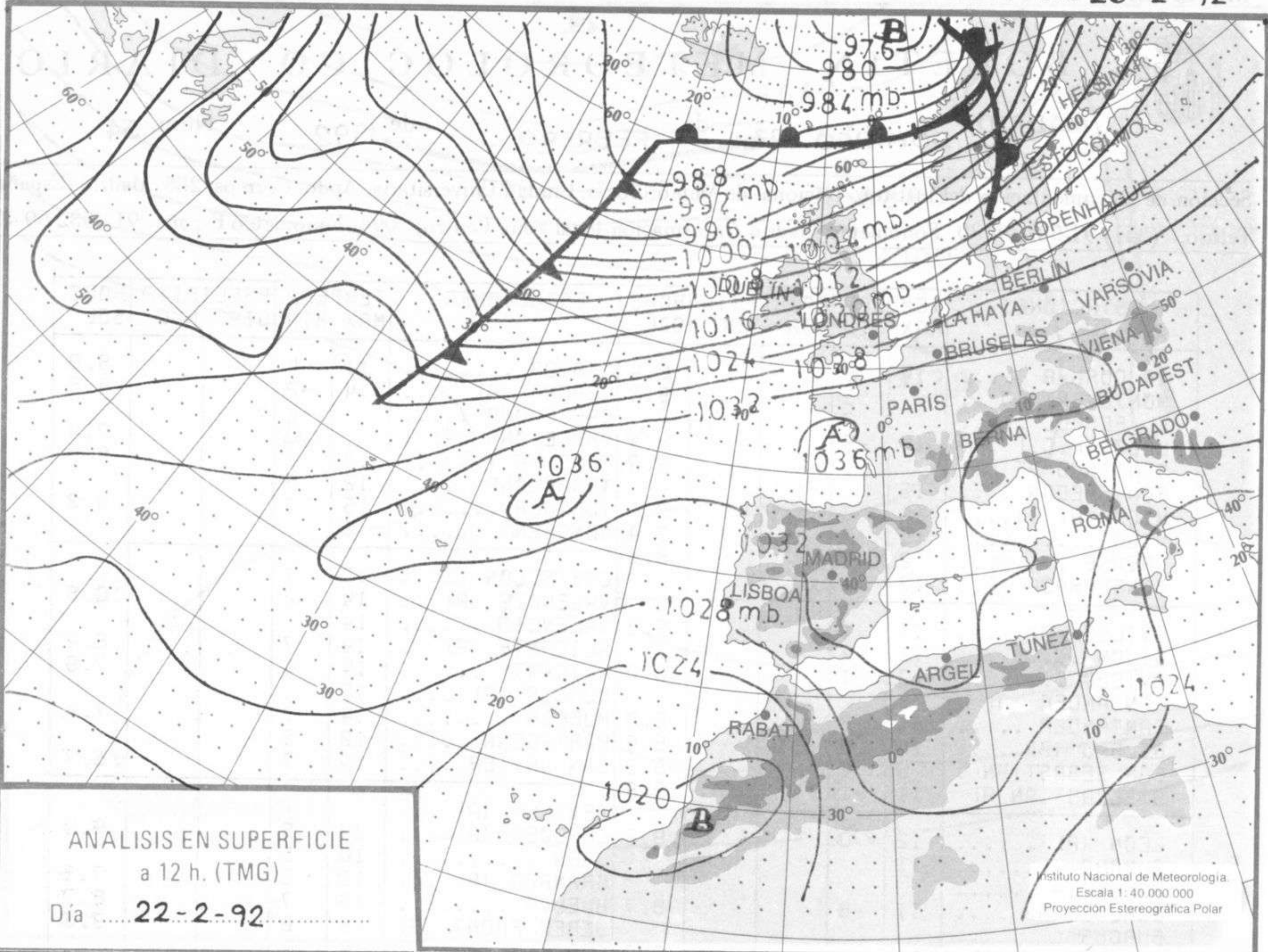
Sección de Documentación del Instituto Nacional de Meteorología. Ciudad Universitaria. Apdo. Correos, 285. Madrid (España)
 Telfno.:(341) 91-581 96 30. Fonometeo Madrid (información local zona Centro): 094. Fonometeo España: 91 - 532 69 40.

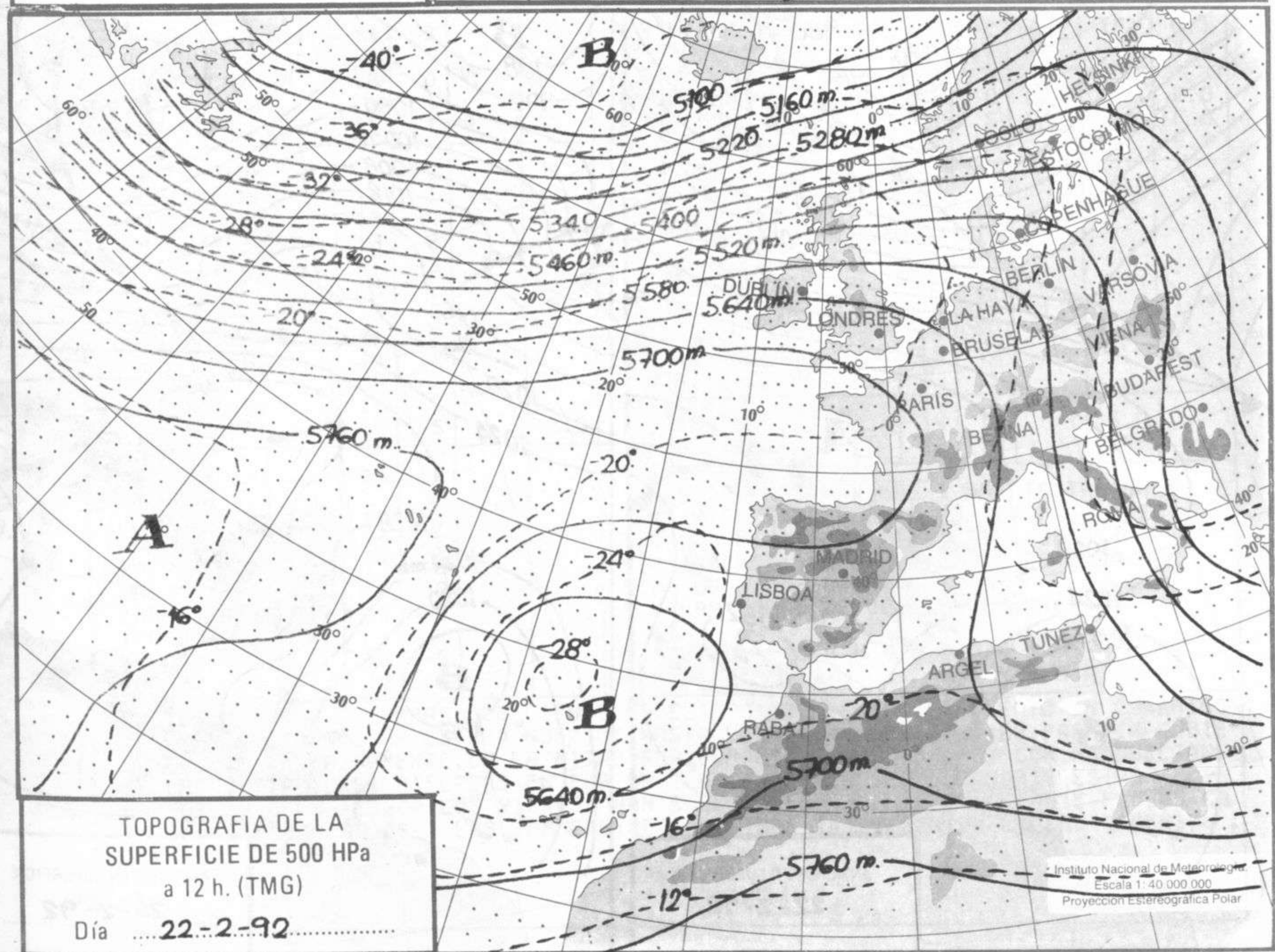
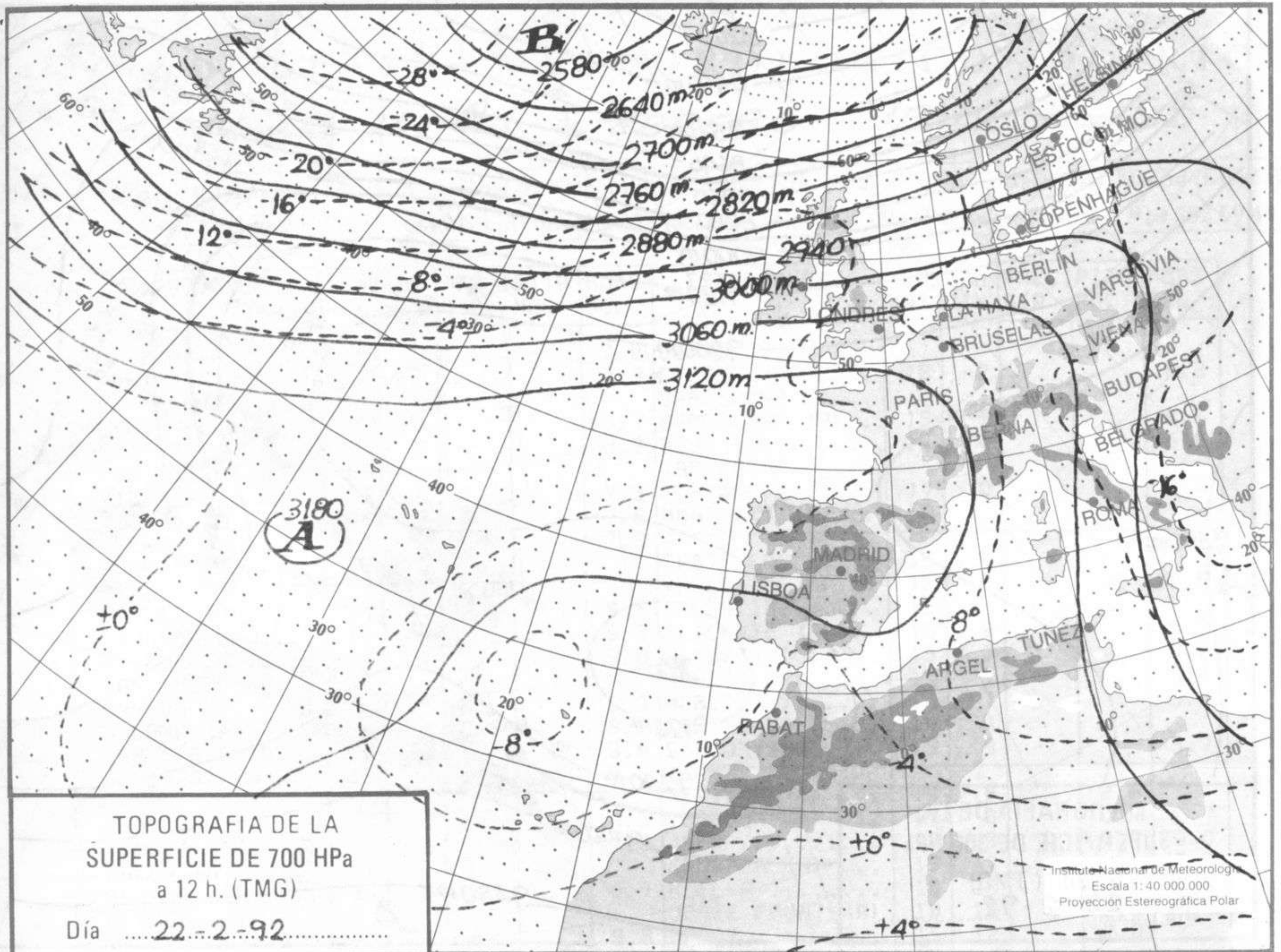
ESTACIONES	TEMPERA MAX MIN	PRECIPITA DIA NOC	HORS SOL	ESTACIONES	TEMPERA MAX MIN	PRECIPITA DIA NOC	HORS SOL
LA CORUÑA	14 5		8.4	LERIDA	11 -4		8.0
MONTEVENTOSO	3		9.2	GERONA (A)	14 -2		7.5
EL FERROL	3			BARCELONA			
LUGO (P.C.)	14 -5		9.4	BARCELONA (A)	0		7.4
SANTIAGO DE C.	1		9.9	REUS (A)	13 0		8.5
PONTEVEDRA	15			TARRAGONA	12 5		
VIGO (A)	14 3		9.0	TORTOSA	15 1		9.2
VIGO	15 7		9.4	MONTSENY	3		
ORENSE	2 -3		8.9	CASTELLON	13 1		
PONFERRADA	13 -1			VALENCIA (A)	14 2		10.5
AVILES (A)	11 1		9.3	VALENCIA	14		
GIJON	11 -2			ALICANTE (A)	14 7		8.4
OVIEDO	12 1		8.0	ALICANTE	14 4		7.9
SANTANDER (A)	12			MURCIA (A)	15		
SANTANDER	11 3		9.0	MURCIA	14 3		7.4
BILBAO (A)	14 0		8.5	CARTAGENA	12 5		
SAN SEBASTIAN	8 4		8.3	SAN JAVIER	14 7		6.7
S. SEBASTIAN (A)	11 -1		8.8	SEVILLA (A)			
LEON (A)	12 0		9.6	CORDOBA (A)	44 5		9.4
ZAMORA	11			JAEN	10 5		
PALENCIA				GRANADA (A)	12 0		7.3
BURGOS (A)	11 -8		8.7	HUELVA	16 7		8.7
BURGOS				JEREZ FRONT (A)	16 8		9.6
VALLADOLID (A)	11 -4		9.7	CADIZ	14 12		
VALLADOLID	11 -4		9.3	TARIFA	13 11		
SORIA	10 -6		9.0	MALAGA (A)	15 12		5.5
SALAMANCA				ALMERIA (A)	14 8		5.1
SALAMANCA (A)	11 -2		10.2	PALMA DE M. (A)	14 -4		8.0
AVILA	6 -1		9.5	MAHON (A)	12 4		8.2
SEGOVIA	11 -4		9.0	IBIZA (A)	14 5		8.9
NAVACERRADA		-4	8.2	S.C. TENERIFE	19 13		
MADRID/BARAJAS	12 -4		8.7	TENERIFE NOR (A)	14 7	1.0	1.0
MADRID (C.UNIV)	10 -2			TENERIFE SUR (A)	19 13	1.0	1.0
MADRID (RETIRO)	9 1		8.7	IZAÑA			
GUADALAJARA				LAS PALMAS (A)	19 11	1.0	1.0
TOLEDO	12 -1		8.3	FUERTEVENTUR (A)	22 10		
CUENCA	10 -4			LANZAROTE (A)	18		
MOLINA DE ARA.	11 -8		10.0	LA PALMA (A)	17 11	6.0	6.0
CIUDAD REAL	11 -1		8.0	HIERRO (A)			
ALBACETE (A)	9 -1		8.5	CEUTA	14 13		
CACERES	13 2		9.7	MELILLA	16 11		
BADAJÓZ (A)	14 2		9.3				
VITORIA (A)	11 -6		7.4				
LOGROÑO							
LOGROÑO (A)	10 -5		9.0				
PAMPLONA	11 -4		7.4				
HUESCA (A)	9 1						
DAROCA	11 -5		9.0				
ZARAGOZA (A)	12 -2		9.4				
ZARAGOZA							
CALAMOCHA	10 -8		8.9				
TERUEL	10 -7		7.0				

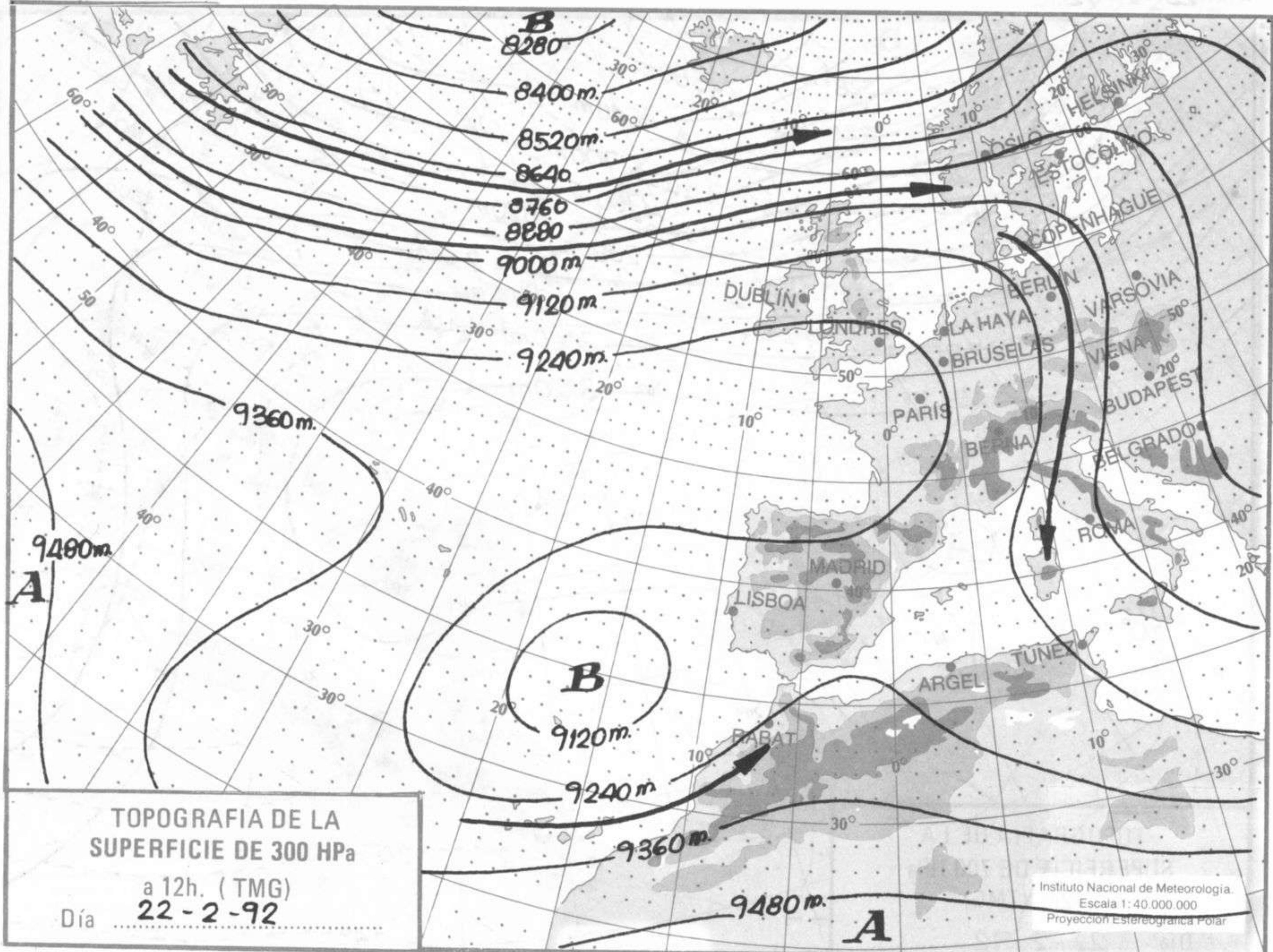
NOTA: LAS MAXIMAS Y PRECIPITACIONES (DIA) SON DE 06 A 18 (TMG) DE AYER
 LAS MINIMAS Y PRECIPITACIONES (NOCHE) SON DE 18 (TMG) DE AYER A 06 (TMG) DE HOY.
 LAS HORAS DE SOL SON DE AYER.

I N F O R M A C I O N
 G E N E R A L

EN LAS ULTIMAS 24 HORAS LLOVIO EN CANARIAS; SE REGISTRARON 6 L/M2 EN LA PALMA; EN EL RESTO DE LAS COMUNIDADES ESTUVO, EN GENERAL, POCO NUBOSO.



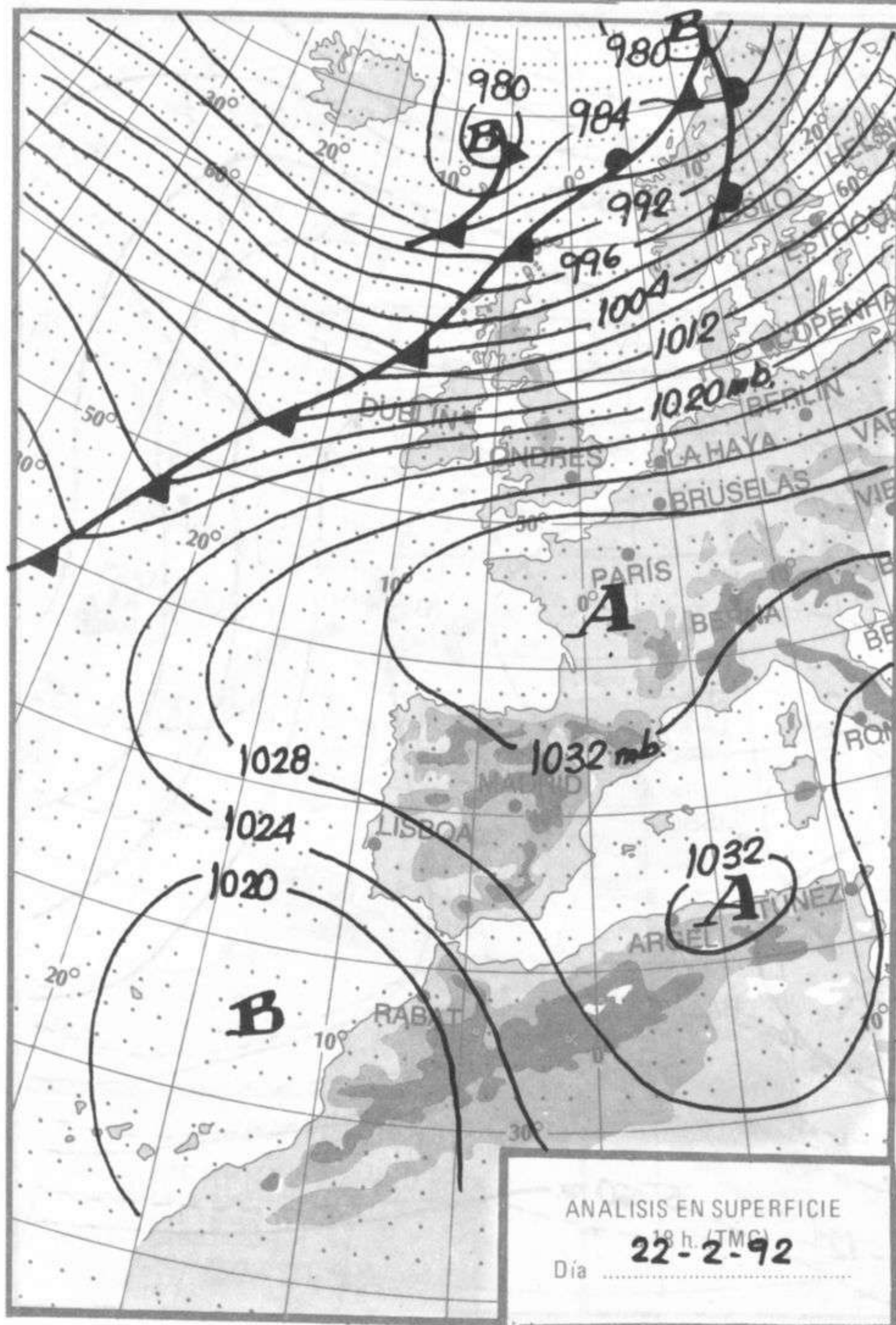




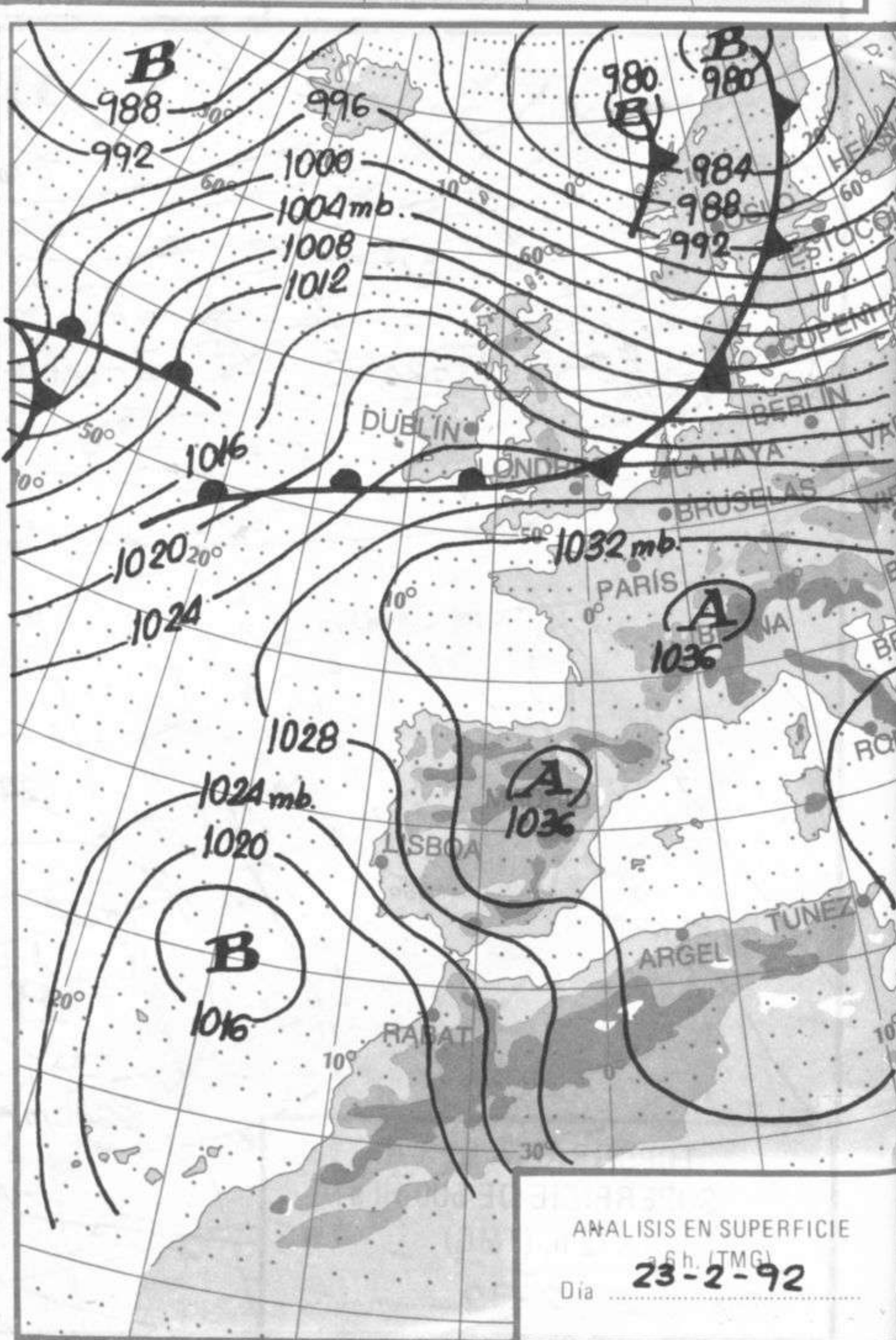
TOPOGRAFIA DE LA SUPERFICIE DE 300 HPa

a 12h. (TMG)
Día 22-2-92

Instituto Nacional de Meteorología.
Escala 1:40.000.000
Proyección Estereográfica Polar



ANALISIS EN SUPERFICIE
a 6h. (TMG)
Día 22-2-92



ANALISIS EN SUPERFICIE
a 6h. (TMG)
Día 23-2-92