


BOLETIN METEOROLOGICO DIARIO

 MADRID, **SABADO 14** de **DICIEMBRE** de **1991** Núm. **348**

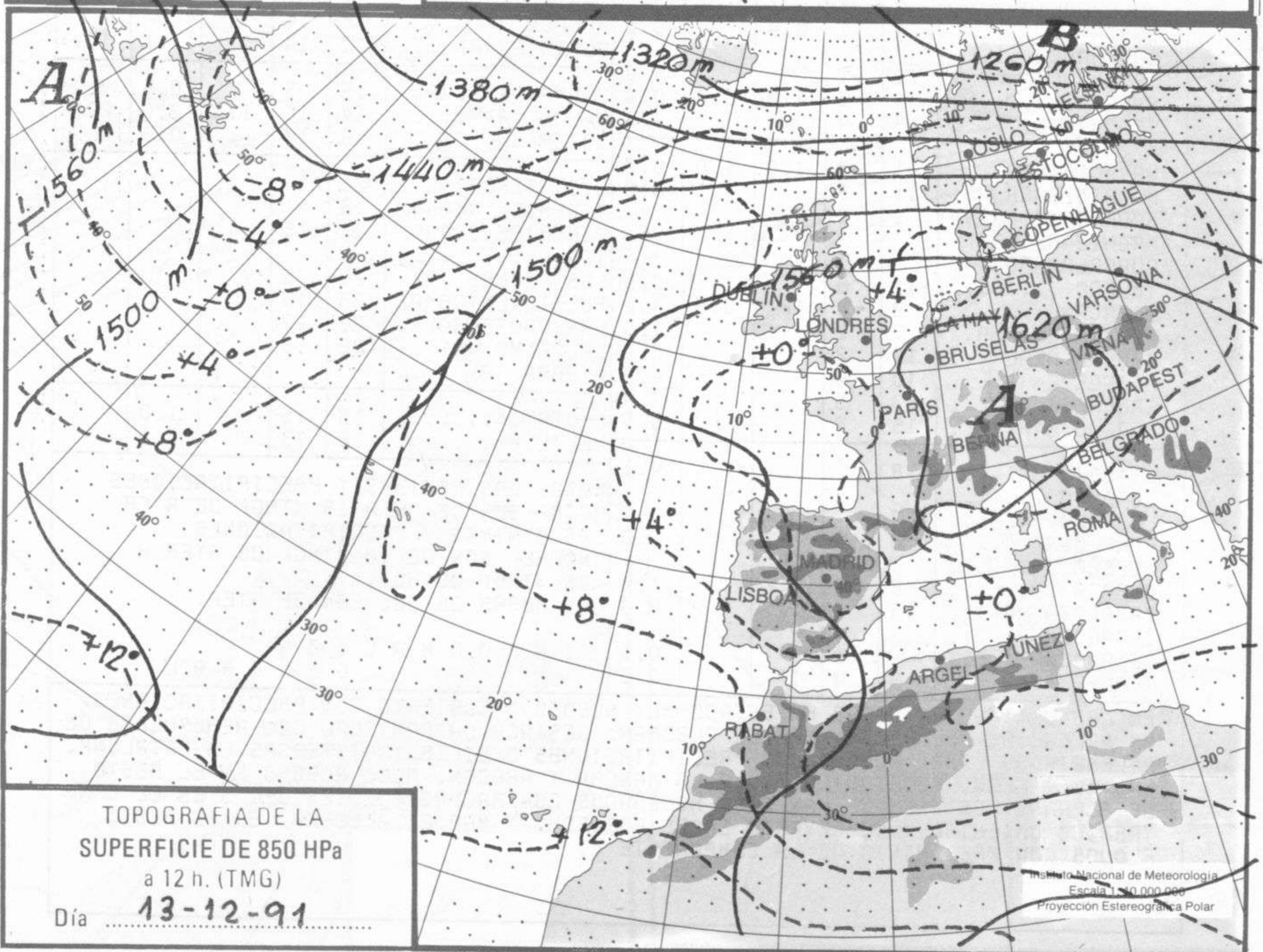
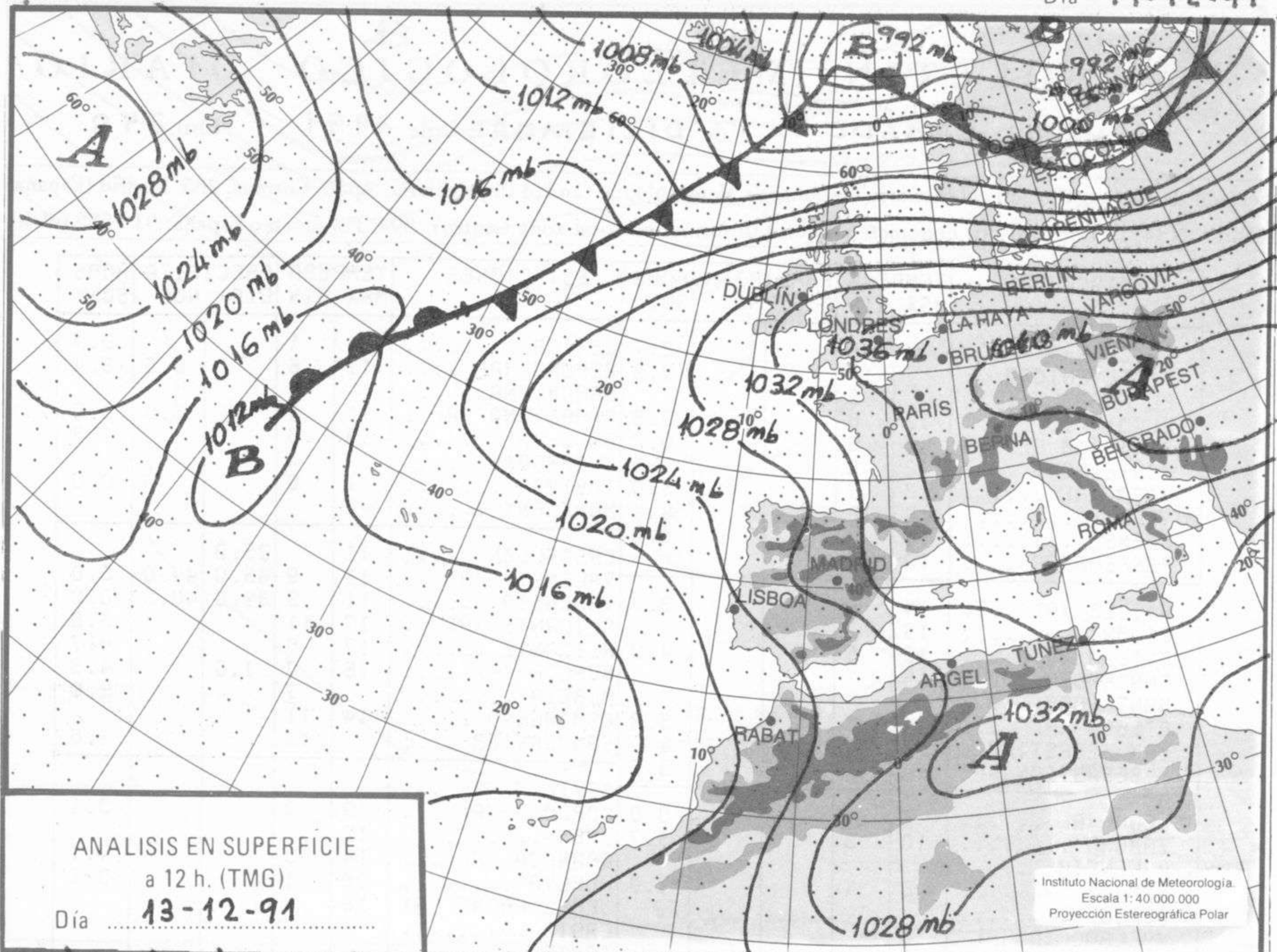
 Sección de Documentación del Instituto Nacional de Meteorología. Ciudad Universitaria. Apdo. Correos, 285. Madrid (España)
 Telfno.:(341) 91-581 96 30. Fonometeo Madrid (información local zona Centro): 094. Fonometeo España: 91 - 532 69 40.

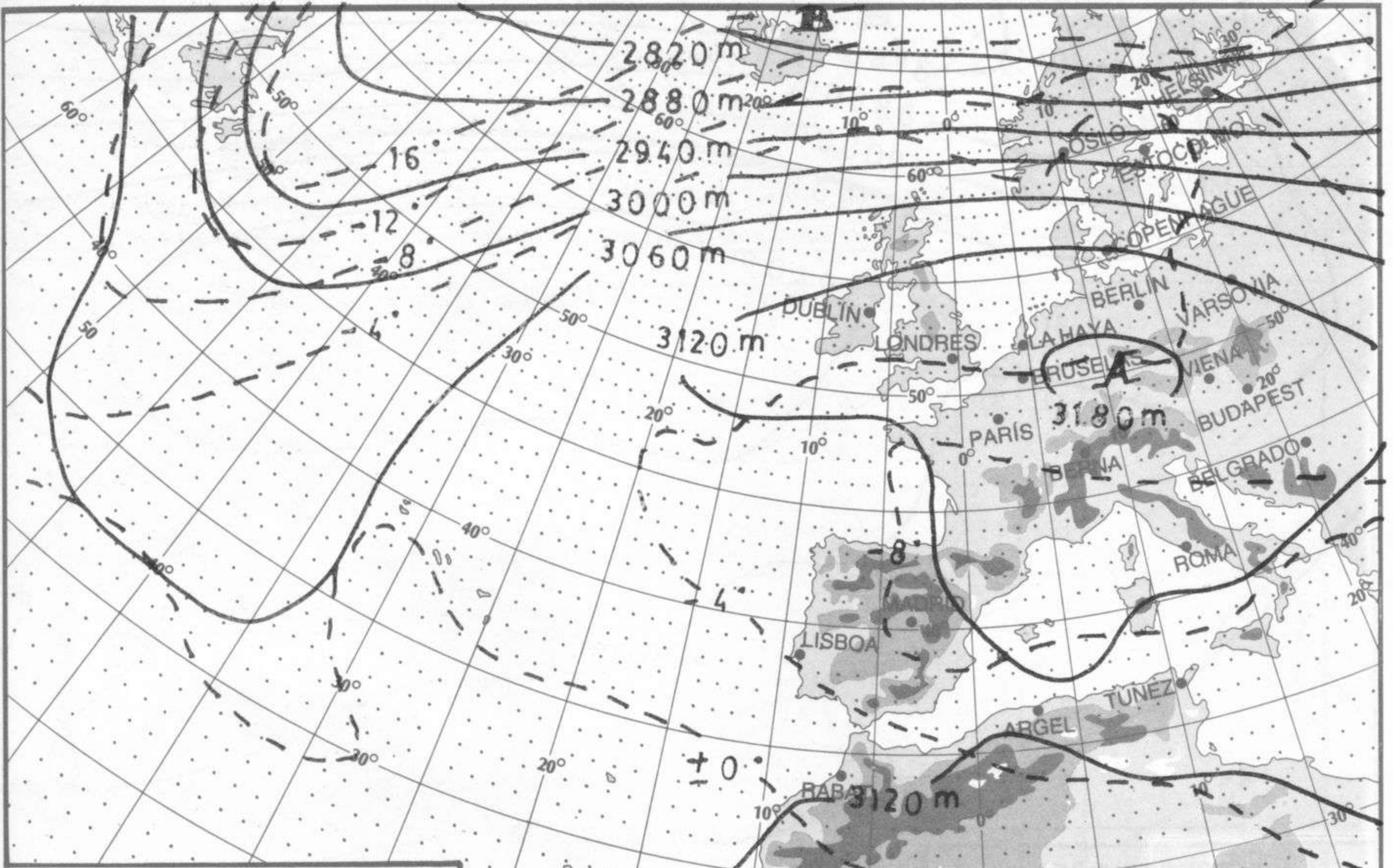
ESTACIONES	TEMPERA		PRECIPITA		HORS	ESTACIONES	TEMPERA		PRECIPITA		HORS
	MAX	MIN	DIA	NOC	SOL		MAX	MIN	DIA	NOC	SOL
LA CORUÑA	14	8			2.7	LERIDA	11	1			0.7
MONTEVENTOSO		7			4.9	GERONA (A)	11	6	0.5		5.4
EL FERROL		6				BARCELONA					
LUGO (P.C.)	12	0			3.6	BARCELONA (A)	11	4	1.0		3.0
SANTIAGO DE C.	9	5			0.0	REUS (A)	13	8			1.3
PONTEVEDRA	12	8			1.5	TARRAGONA					
VIGO (A)	13	7			5.0	TORTOSA	11	6			0.0
VIGO	14	10			4.4	MONTSENY	-2				
ORENSE	14	2			5.0	CASTELLON	11		25.0		
PONFERRADA	10					VALENCIA (A)	11	9	45.0	44.0	0.0
AVILES (A)	14	6			3.7	VALENCIA	11	9	34.0	40.0	0.0
GIJON	13					ALICANTE (A)	17	11			5.8
OVIEDO	13	5			4.0	ALICANTE	17	8			4.7
SANTANDER (A)	15					MURCIA (A)	16	7	1.0		4.3
SANTANDER						MURCIA		7			5.9
BILBAO (A)	14	9			5.3	CARTAGENA	14	11			
SAN SEBASTIAN	12	9			4.7	SAN JAVIER		13			4.6
S. SEBASTIAN (A)	14	5			3.3	SEVILLA (A)					
LEON (A)	6	4			0.0	CORDOBA (A)	16	7			0.1
ZAMORA	10	3			3.7	JAEN	13				
PALENCIA						GRANADA (A)	14	3			4.1
BURGOS (A)	8	4			1.6	HUELVA	16	11			0.1
BURGOS						JEREZ FRONT (A)	18				
VALLADOLID (A)	8					CADIZ					
VALLADOLID	9	1				TARIFA					
SORIA	4	1	0.4		0.0	MALAGA (A)	15	14			
SALAMANCA						ALMERIA (A)	17	14			1.4
SALAMANCA (A)	11	-1			5.9	PALMA DE M. (A)	15	5		0.4	4.4
AVILA	4	3	1.0	0.2	0.0	MAHON (A)	14	10	1.0	2.0	2.5
SEGOVIA	8	4			4.4	IBIZA (A)	16	11		0.6	2.4
NAVACERRADA	-1	-2	1.0	1.0	0.0	S.C. TENERIFE	22	17			
MADRID/BARRAJAS	11	6			0.8	TENERIFE NOR (A)	18				
MADRID (C.UNIV)	9	7				TENERIFE SUR (A)	23	15			
MADRID (RETIRO)						IZA*A	9				
GUADALAJARA						LAS PALMAS (A)	26	16			
TOLEDO	11	5			0.4	FUERTEVENTUR (A)	23	16			
CUENCA	8	4	IP	0.6	4.2	LANZAROTE (A)	22	17			
MOLINA DE ARA.	7	2			1.5	LA PALMA (A)	22	16			
CIUDAD REAL	12	2			0.0	HIERRO (A)					
ALBACETE (A)	10	4			4.6	CEUTA	15	15		1.0	
CACERES	13	5			7.4	MELILLA	16	13		2.0	
BADAJÓZ (A)	15	7			5.5						
VITORIA (A)	8				4.1						
LOGROÑO											
LOGROÑO (A)	7				0.0						
PAMPLONA	8	6									
HUESCA (A)	7		IP								
DAROCA	8	0			1.4						
ZARAGOZA (A)	15	1			0.0						
ZARAGOZA											
CALAMOCHA		-1			0.1						
TERUEL	6	4	IP		0.0						

NOTA: LAS MAXIMAS Y PRECIPITACIONES (DIA) SON DE 06 A 18 (TMG) DE AYER
 LAS MINIMAS Y PRECIPITACIONES (NOCHE) SON DE 18 (TMG) DE AYER A 06 (TMG) DE HOY.
 LAS HORAS DE SOL SON DE AYER.

INFORMACION GENERAL

EN LAS ULTIMAS 24 HORAS HA ESTADO MUY NUBOSO O CUBIERTO CON PRECIPITACIONES EN VALENCIA, BALEARES Y MAR DE ALBORAN. DESTACA LA CANTIDAD DEL AEROPUERTO DE VALENCIA 89 L/M2. NUBOSO CON PRECIPITACIONES DEBILES Y DISPERSAS EN CATALUNA. CASTILLA-LEON, MADRID, CASTILLA-LA MANCHA Y ARAGON. ALGO NUBOSO EN EL RESTO DE ESPANA. LOS VIENTOS HAN SIDO MODERADOS CON RACHAS FUERTES DEL S EN EL CAN-TABRICO ORIENTAL Y DE LEVANTE EN EL ESTRECHO Y MAR DE ALBORAN. EN EL RESTO FLOJOS CON PREDOMINIO DE LA COMPONENTE E.

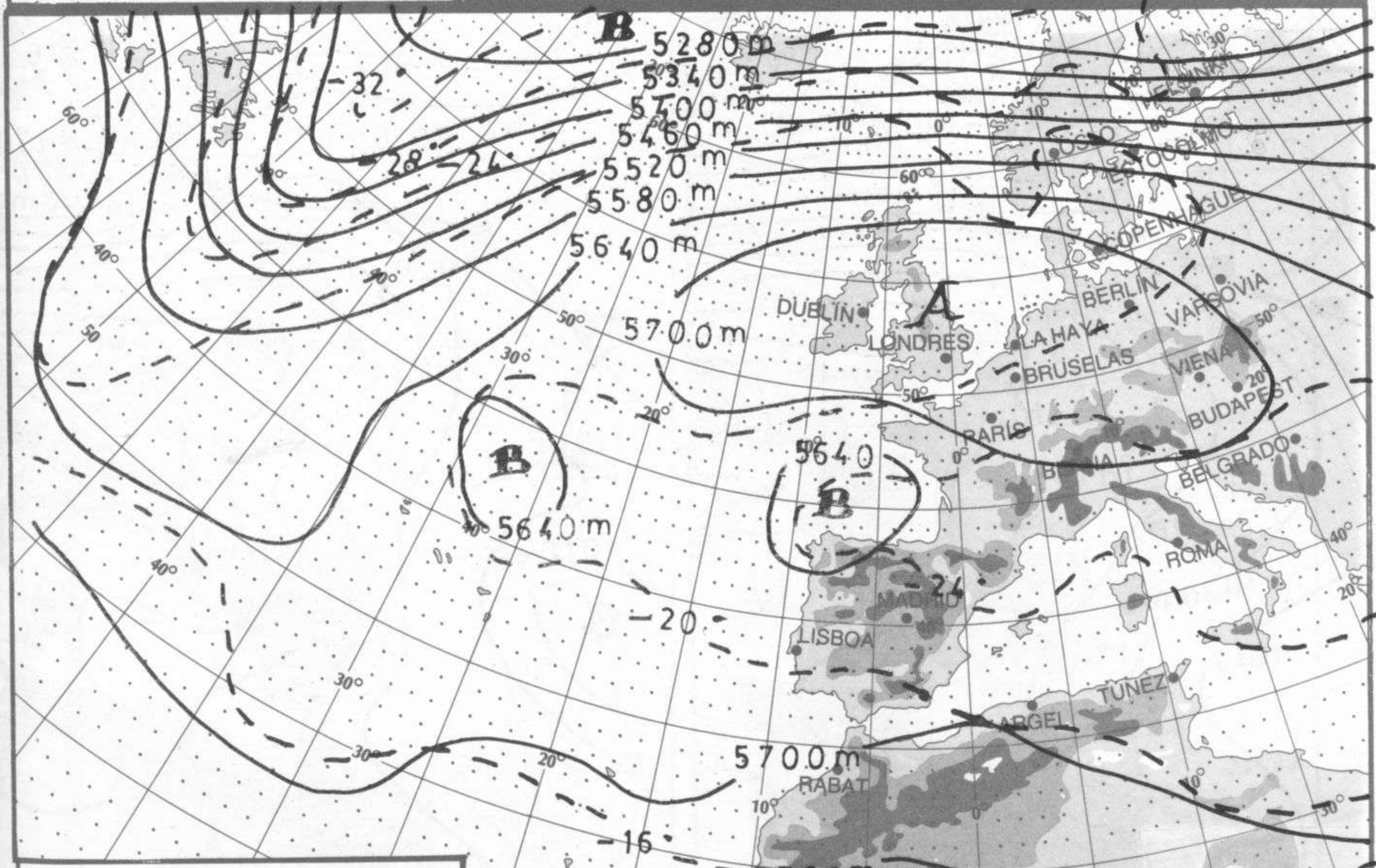




TOPOGRAFIA DE LA SUPERFICIE DE 700 HPa a 12 h. (TMG)

Día 13-12-91

Instituto Nacional de Meteorología.
Escala 1:40 000 000
Proyección Estereográfica Polar



TOPOGRAFIA DE LA SUPERFICIE DE 500 HPa a 12 h. (TMG)

Día 13-12-91

Instituto Nacional de Meteorología.
Escala 1:40 000 000
Proyección Estereográfica Polar

