



# BOLETIN METEOROLOGICO DIARIO

MADRID, DOMINGO 21 de ABRIL

de 1.991

Núm. 111

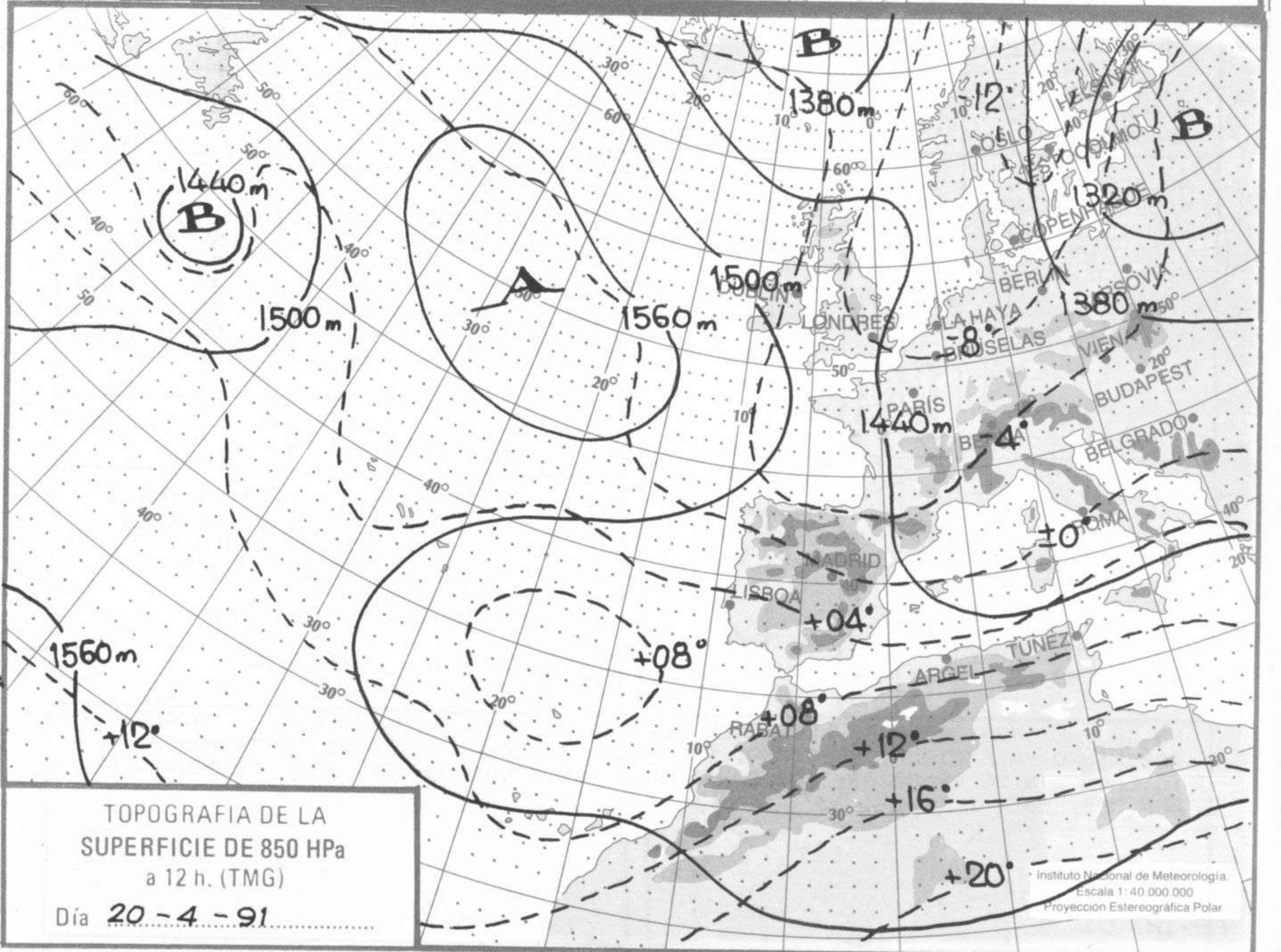
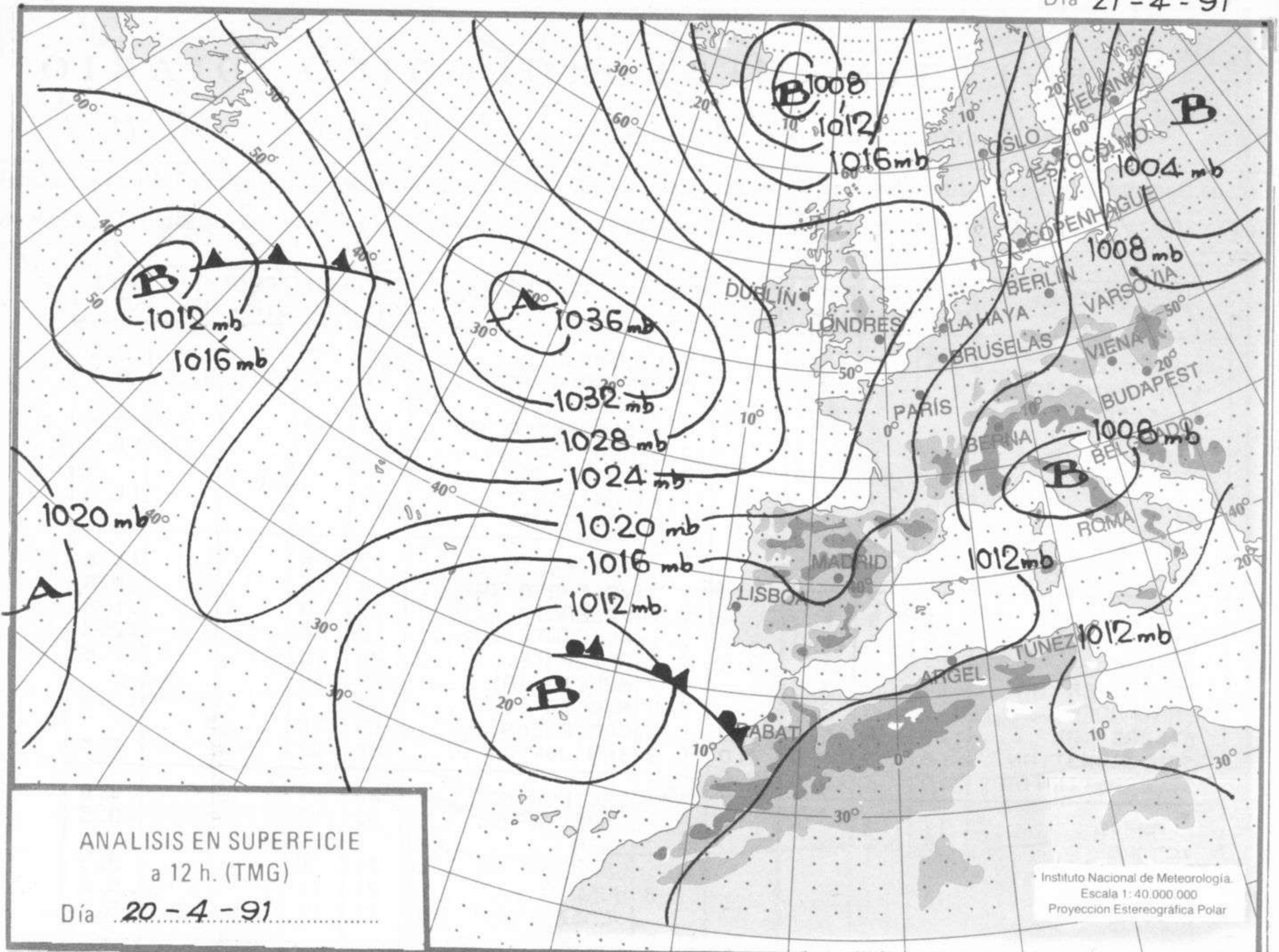
Sec. de Documentación del Instituto Nacional de Meteorología, Ciudad Universitaria, Apartado de Correos 285, Madrid (España)  
Teléf.: \*(341) (91) 581 96 30 - Fonometeo Madrid (información local zona Centro): 094 - Fonometeo España: (91) 532 69 40

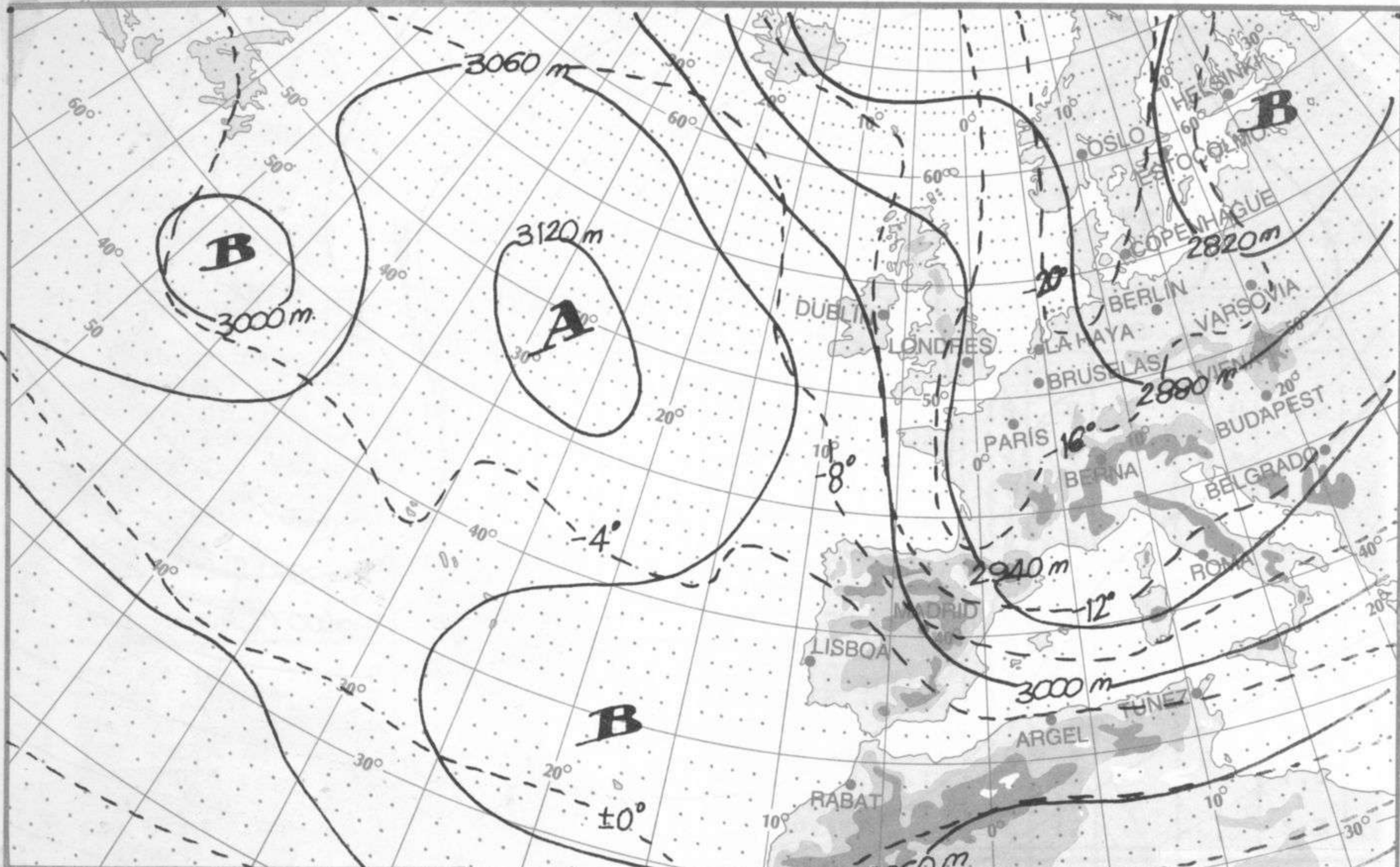
ESTACIONES	TEMPERA		PRECIPITA		HORS SOL	ESTACIONES	TEMPERA		PRECIPITA		HORS SOL
	MAX	MIN	DIA	NOE			MAX	MIN	DIA	NOE	
LA CORUÑA	13	8			6.1	LERIDA	16	3			12.4
MONTEVENTOSO		5			6.8	GERONA (A)	14	2	2.0	97.0	6.2
EL FERROL						BARCELONA					
LUGO (P.C.)	13	0			7.4	BARCELONA (A)	18	9			9.1
SANTIAGO DE C.	14	3			12.0	REUS (A)	17	5			11.3
PONTEVEDRA	18	7			12.0	TARRAGONA					
VIGO (A)	20	7			12.1	TORTOSA	19	7			11.0
VIGO		8			12.6	MONTSENT					
DRENSE	18	3			11.2	CASTELLON	17	6			11.8
PONFERRADA	17					VALENCIA (A)	18	8			12.5
AVILES (A)	12	4	1.0	0.4	2.1	VALENCIA	17	9			11.5
GIJON	13	5	1.0	1.0	2.1	ALICANTE (A)	19	11			12.6
OVIEDO	12	3		0.3	2.9	ALICANTE	20	10			11.8
SANTANDER (A)	12	7	3.0		0.7	MURCIA (A)	25	10			
SANTANDER	11	8	2.0		1.5	MURCIA	24	7			12.3
BILBAO (A)	11	6	6.0	5.0	0.0	CARTAGENA	16	11			
SAN SEBASTIAN	8	5	18.0	2.0	0.9	SAN JAVIER	23	13			9.5
S. SEBASTIAN (A)	10	6	10.0	3.0	0.2	SEVILLA (A)	22	11			4.8
LEON (A)	11	-3			13.0	CORDOBA (A)	22	13			9.3
ZAMORA	19	1			11.7	JAEN					
PALENCIA						GRANADA (A)	21	6			9.3
BURGOS (A)	11	-1			3.8	HUELVA	21	11			6.2
BURGOS						JEREZ FRONT (A)	21	11			9.4
VALLADOLID (A)	14	-2			11.4	CADIZ					
VALLADOLID	16	-1			12.3	TARIFA	17	14			8.4
SORIA	12	-1			9.9	MALAGA (A)	25				
SALAMANCA						ALMERIA (A)	22	14			11.3
SALAMANCA (A)	18	0			12.0	PALMA DE M. (A)	17	9			11.2
AVILA	14	-2			11.8	MAHON (A)	15	8			7.0
SEGOVIA	13	-2			10.8	IBIZA (A)	17	11			10.8
NAVACERRADA	5	-7			1.2	S.C. TENERIFE	22	17			
MADRID/BARAJAS	20	2			11.5	TENERIFE NOR(A)	20	11			
MADRID (C. UNIV)	19	3				TENERIFE SUR(A)	23	17			
MADRID (RETIRO)						IZABA	13				
GUADALAJARA	19					LAS PALMAS (A)	22	14			9.1
TOLEDO	22	4			12.8	FUERTEVENTUR(A)	21	14			11.0
CUENCA		1			10.5	LANZAROTE (A)	20	15			10.7
MOLINA DE ARA.						LA PALMA (A)	24	18			
CIUDAD REAL	22	4			11.0	HIERRO (A)					
ALBACETE (A)	20	3			12.5	CEUTA	19	15			
CACERES	21	5			12.3	MELILLA	20	16			
BADAJOS (A)	22	7			1.1						
VITORIA (A)	10	1	1.0	7.0	2.3						
LOGROÑO											
LOGROÑO (A)	13	4			5.4						
PAMPLONA	10	1	1.0	5.0	2.3						
HUESCA (A)	12	0			12.2						
DAROCA	14	-1			8.8						
ZARAGOZA (A)	15	3			8.5						
ZARAGOZA											
CALAMOCHA	13	-4			9.4						
TERUEL	15	-3			9.1						

NOTA: LAS MAXIMAS Y PRECIPITACIONES (DIA) SON DE 06 A 18 (TMG) DE AYER  
LAS MINIMAS Y PRECIPITACIONES (NOCHE) SON DE 18 (TMG) DE AYER A 06 (TMG) DE HOY.  
LAS HORAS DE SOL SON DE AYER.

INFORMACION GENERAL

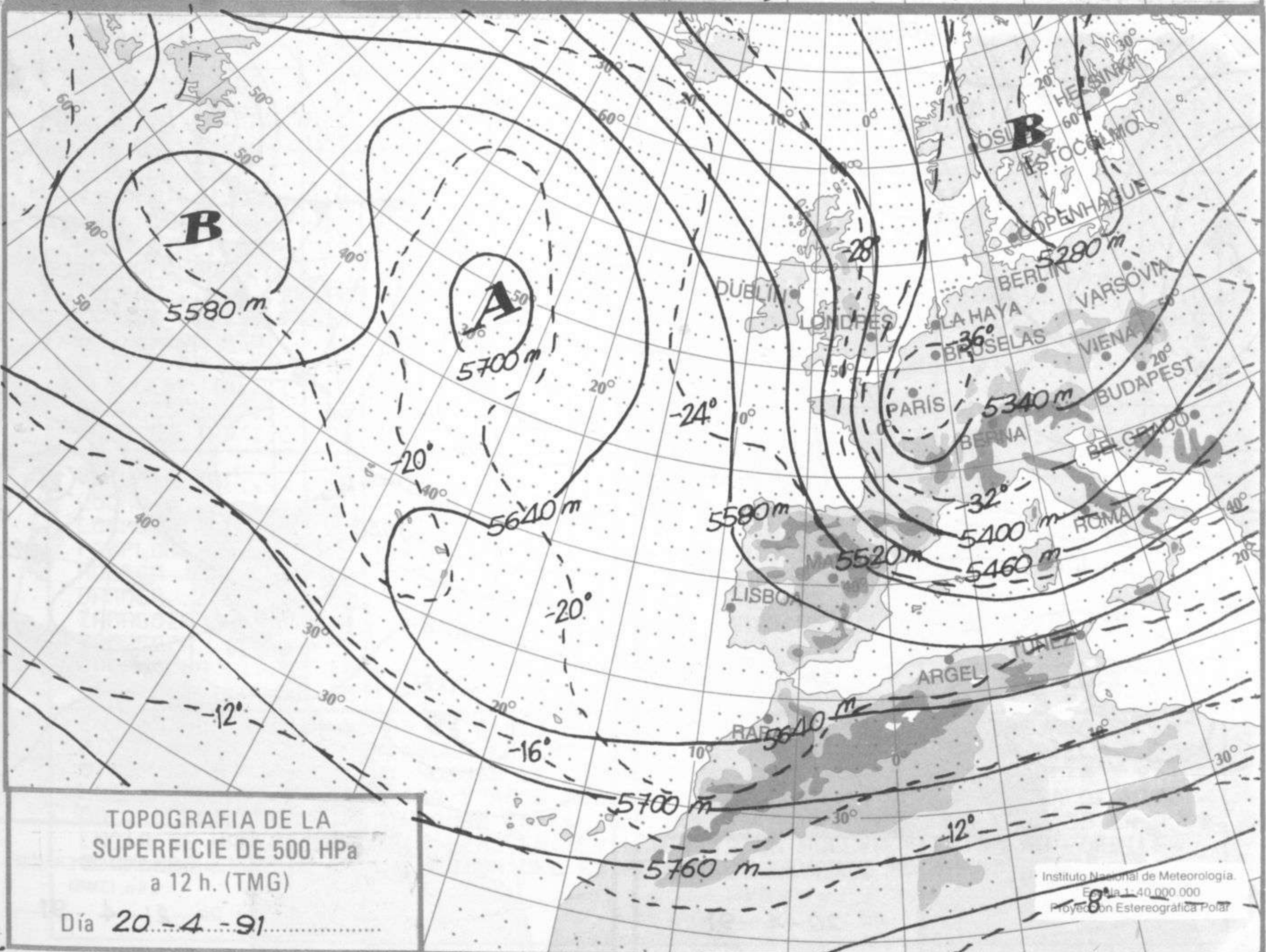
EN LAS ULTIMAS 24 HORAS LLOVIO EN LUGARES DE ANDALUCIA, BALEARES, CATALUÑA, COMUNIDAD VALENCIANA, MURCIANA, AREA DEL ESTRECHO, ASTURIAS, PAIS VASCO, ALTO EBRO Y N DE CANARIAS; LAS CANTIDADES RECOGIDAS DURANTE ESTA MADRUGADA FUERON DEBILES.





TOPOGRAFIA DE LA SUPERFICIE DE 700 HPa a 12 h. (TMG)  
Día 20-4-91.....

Instituto Nacional de Meteorología  
Escala 1:40.000.000  
Proyeccion Estereografica Polar



TOPOGRAFIA DE LA SUPERFICIE DE 500 HPa a 12 h. (TMG)  
Día 20-4-91.....

Instituto Nacional de Meteorología  
Escala 1:40.000.000  
Proyeccion Estereografica Polar

