



BOLETIN METEOROLOGICO DIARIO

MADRID, *MIÉRCOLES 3* de *OCTUBRE* de 1990 Núm. *277*

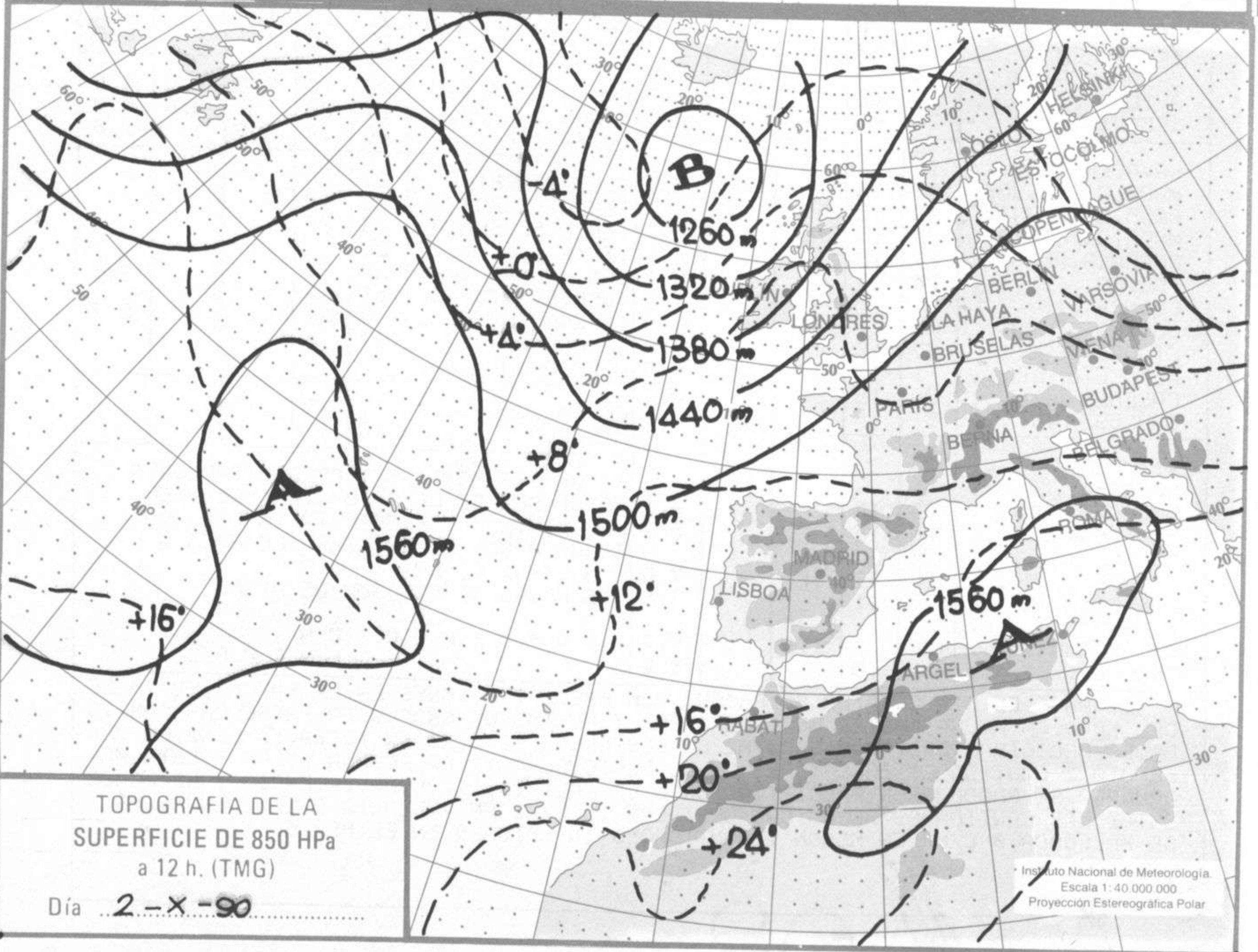
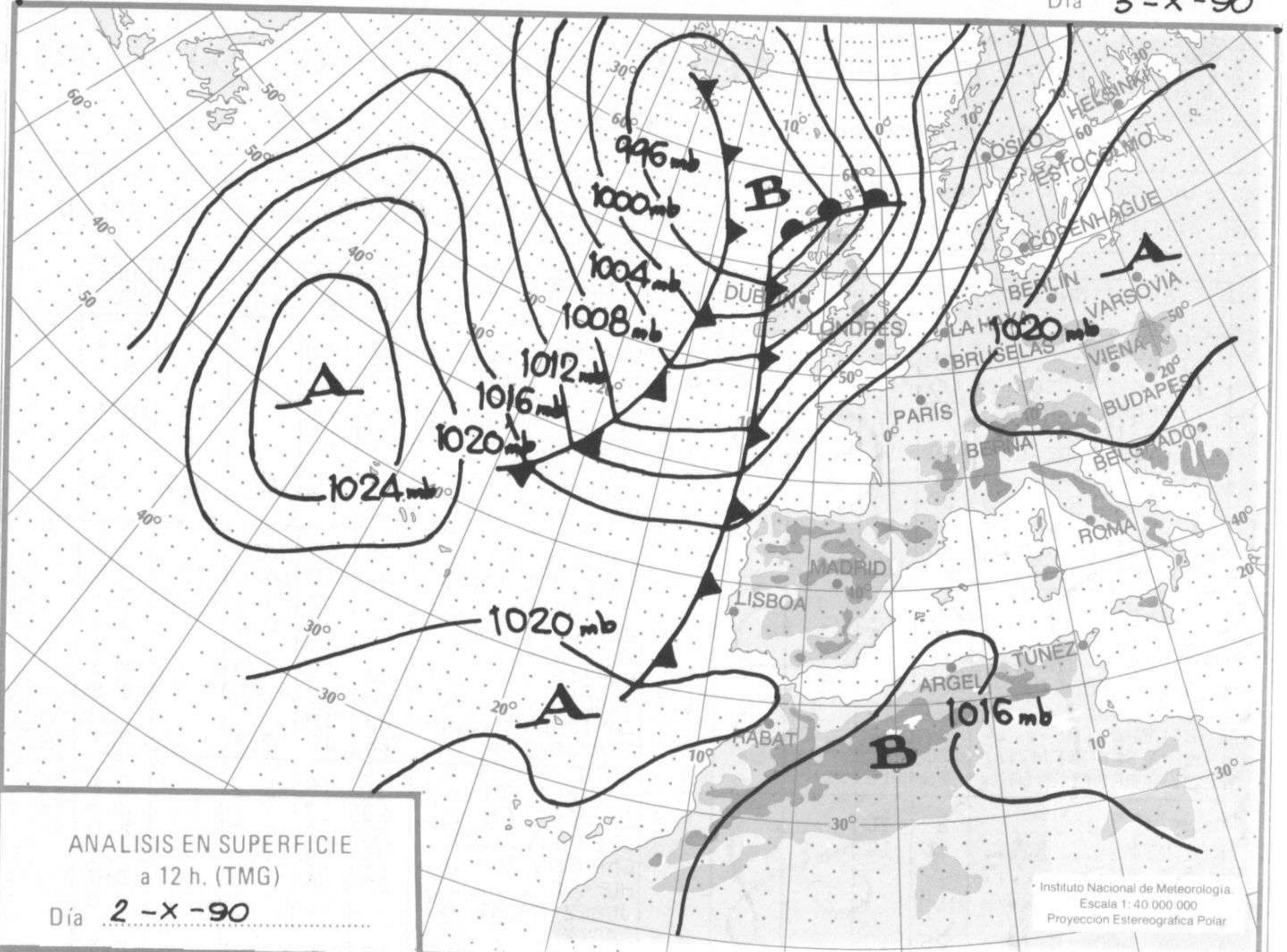
Sec. de Documentación del Instituto Nacional de Meteorología, Ciudad Universitaria, Apartado de Correos 285, Madrid (España)
Teléf.: *(341) (91) 581 96 30 - Fonometeo Madrid (información local zona Centro): 094 - Fonometeo España: (91) 532 69 40

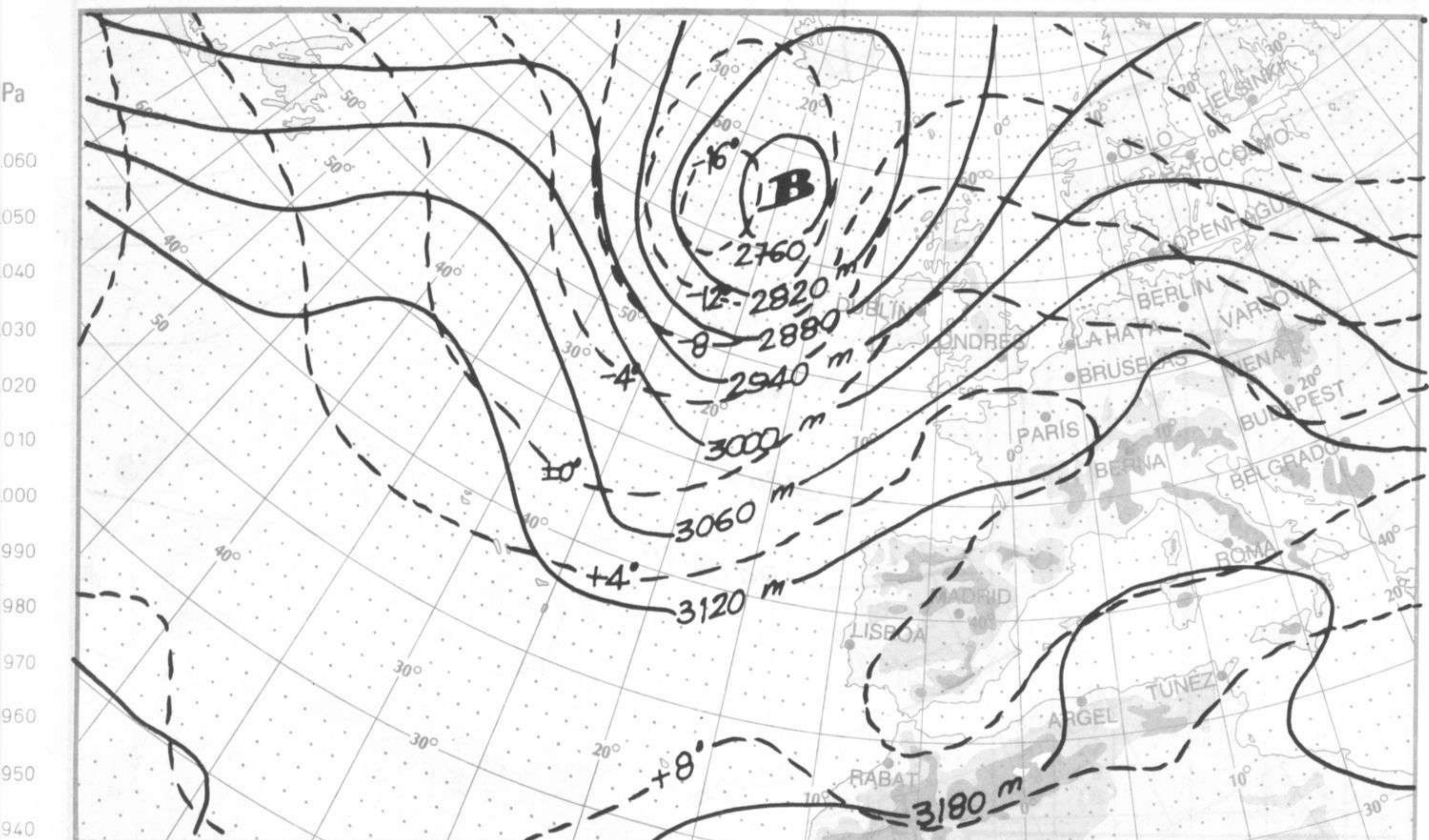
ESTACIONES	TEMPERA		PRECIPITA		HORS SOL	ESTACIONES	TEMPERA		PRECIPITA		HORS SOL
	MAX	MIN	DIA	NOC			MAX	MIN	DIA	NOC	
LA CORUÑA	21	18		1.0	8.8	LERIDA	27	15			8.4
MONTEVENTOSO	20	15		0.7	8.9	GERONA (A)	26	15			9.5
EL FERROL	22	17				BARCELONA					
LUGO (P.C.)		10			7.8	BARCELONA (A)	27	18		IP	10.2
SANTIAGO DE C.	20	14			7.4	REUS (A)	25	17			5.2
PONTEVEDRA	21	16		0.2	9.2	TARRAGONA					
VIGO (A)	20	15		0.2	9.0	TORTOSA	27	19	IP	0.3	5.3
VIGO	20	17			9.2	MONTSENT	15				
ORENSE	26	11			5.9	CASTELLON	26		56.0		
PONFERRADA		12				VALENCIA (A)	23	17	10.0	IP	0.3
AVILES (A)	21	14			6.9	VALENCIA	23	17	8.0	18.0	0.0
GIJON	20	13			6.6	ALICANTE (A)	27	18	0.2		3.7
OVIEDO	19					ALICANTE		17			3.6
SANTANDER (A)	23					MURCIA (A)	28	15	2.0		3.8
SANTANDER	23	16			9.1	MURCIA	28	16	IP		4.8
BILBAO (A)	29	14				CARTAGENA	23	19			
SAN SEBASTIAN	26	17			8.9	SAN JAVIER	26	17	0.3		3.1
S. SEBASTIAN (A)	26	15			8.4	SEVILLA (A)	31	15			8.2
LEON (A)	22	10			5.8	CORDOBA (A)	29	17			8.3
ZAMORA	26	14			8.7	JAEN	23	16	8.0		4.0
PALENCIA						GRANADA (A)	23	13	11.0		5.4
BURGOS (A)						HUELVA	29	15			8.7
BURGOS						JEREZ FRONT (A)		16			9.6
VALLADOLID (A)	25	10			8.5	CADIZ					
VALLADOLID	25	13			8.8	TARIFA	22	18			8.7
SORIA	24	11			9.9	MALAGA (A)	28	18	IP		6.8
SALAMANCA						ALMERIA (A)	27	19			4.5
SALAMANCA (A)	25	12			9.5	PALMA DE M. (A)	29	18	5.0	9.0	4.5
AVILA	23	12			7.1	MAHON (A)	27	20		3.0	6.8
SEGOVIA	24	15			8.8	IBIZA (A)	26	19	52.0		1.6
NAVACERRADA	17	9			4.0	S.C. TENERIFE	27				
MADRID/BARAJAS	27	13			7.7	TENERIFE NOR (A)	26	18			
MADRID (C. UNIV)	26	13				TENERIFE SUR (A)	28	22			
MADRID (RETIRO)	25	15			8.2	IZAÑA	22				
GUADALAJARA	27	13				LAS PALMAS (A)	28	23			9.7
TOLEDO	28	15			8.1	FUERTEVENTUR (A)	31	22			
CUENCA						LANZAROTE (A)	30	21			8.7
MOLINA DE ARA.						LA PALMA (A)	27	23			
CIUDAD REAL	27	16			5.8	HIERRO (A)					
ALBACETE (A)	21	13	7.0		0.0	CEUTA	27	19			
CACERES	29	15			9.2	MELILLA	26	19			
BADAJOS (A)	31										
VITORIA (A)	25										
LOGROÑO											
LOGROÑO (A)	26	14			9.1						
PAMPLONA	26	16			6.7						
HUESCA (A)	24										
DAROCA	25	11	IP		7.0						
ZARAGOZA (A)	27	11			7.5						
ZARAGOZA											
CALAMOCHA	24	9	1.0		5.7						
TERUEL	22	10			3.4						

NOTA: LAS MAXIMAS Y PRECIPITACIONES (DIA) SON DE 06 A 18 (TMG) DE AYER
LAS MINIMAS Y PRECIPITACIONES (NOCHE) SON DE 18 (TMG) DE AYER A 06 (TMG) DE HOY.
LAS HORAS DE SOL SON DE AYER.

INFORMACION GENERAL

DURANTE EL DIA DE AYER SE PRODUJERON PRECIPITACIONES EN LA MANCHA, EL VALLE DEL EBRO, CATALUNA, COSTAS MEDITERRANEAS Y PUNTOS DE ANDALUCIA. ENTRE LAS CANTIDADES RECOGIDAS DESTACAN 56 L/M2 EN CASTELLON, 52 L/M2 EN IBIZA, 10 L/M2 EN VALENCIA Y CANTIDADES INFERIORES EN EL RESTO. DURANTE LA PASADA NOCHE Y ESTA MAÑADRUGADA SE PRODUJERON PRECIPITACIONES EN GALICIA, CATALUNA, VALENCIA Y BALEARES ENTRE LAS CANTIDADES RECOGIDAS DESTACAN 18 L/M2 EN VALENCIA, 9 L/M2 EN PALMA DE MALLORCA, 9 L/M2 EN MAHON Y CANTIDADES INFERIORES EN EL RESTO.

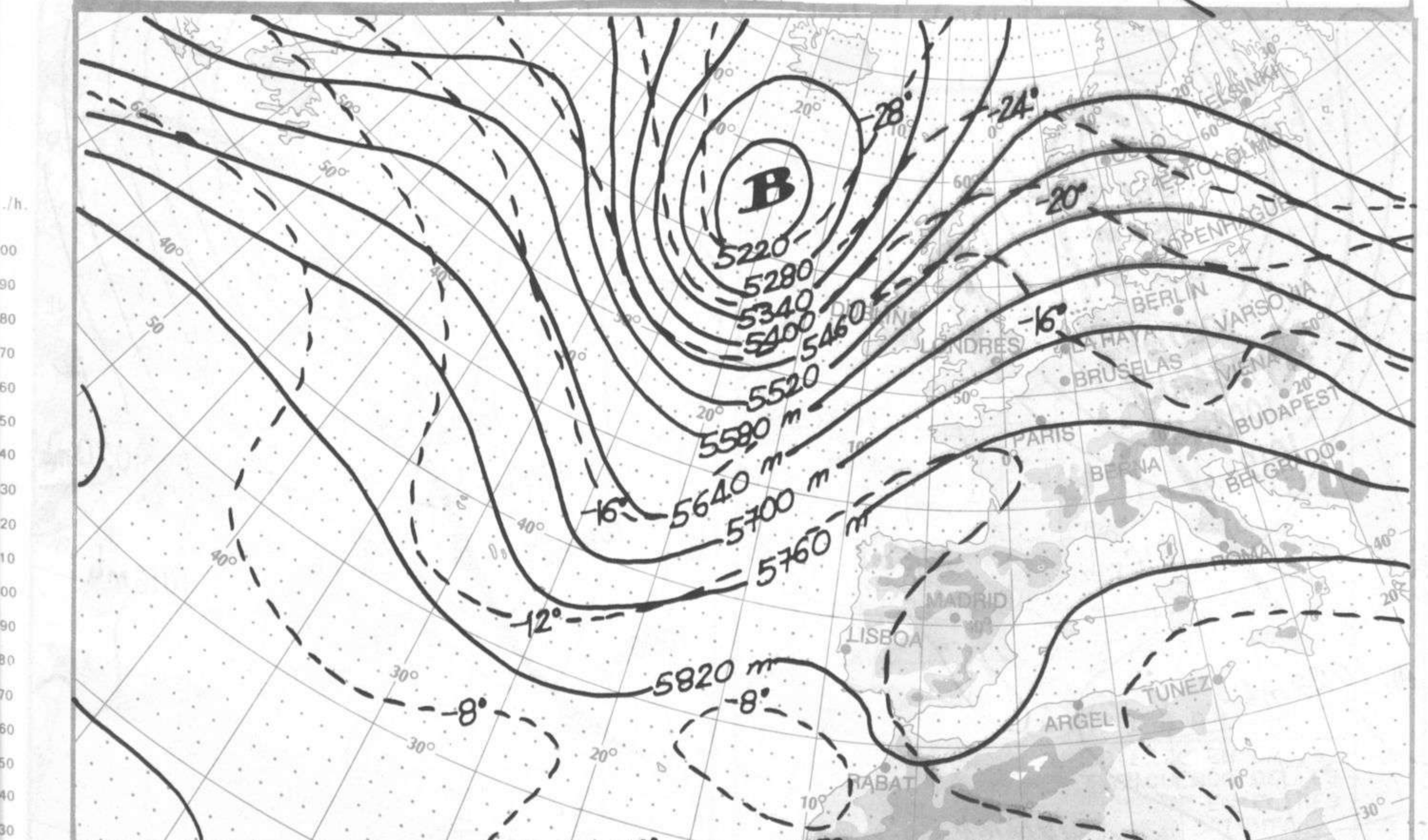




TOPOGRAFIA DE LA SUPERFICIE DE 700 HPa a 12 h. (TMG)

Día 2-X-90

Instituto Nacional de Meteorología. Escala 1:40 000 000. Proyección Estereográfica Polar



TOPOGRAFIA DE LA SUPERFICIE DE 500 HPa a 12 h. (TMG)

Día 2-X-90

Instituto Nacional de Meteorología. Escala 1:40 000 000. Proyección Estereográfica Polar

