



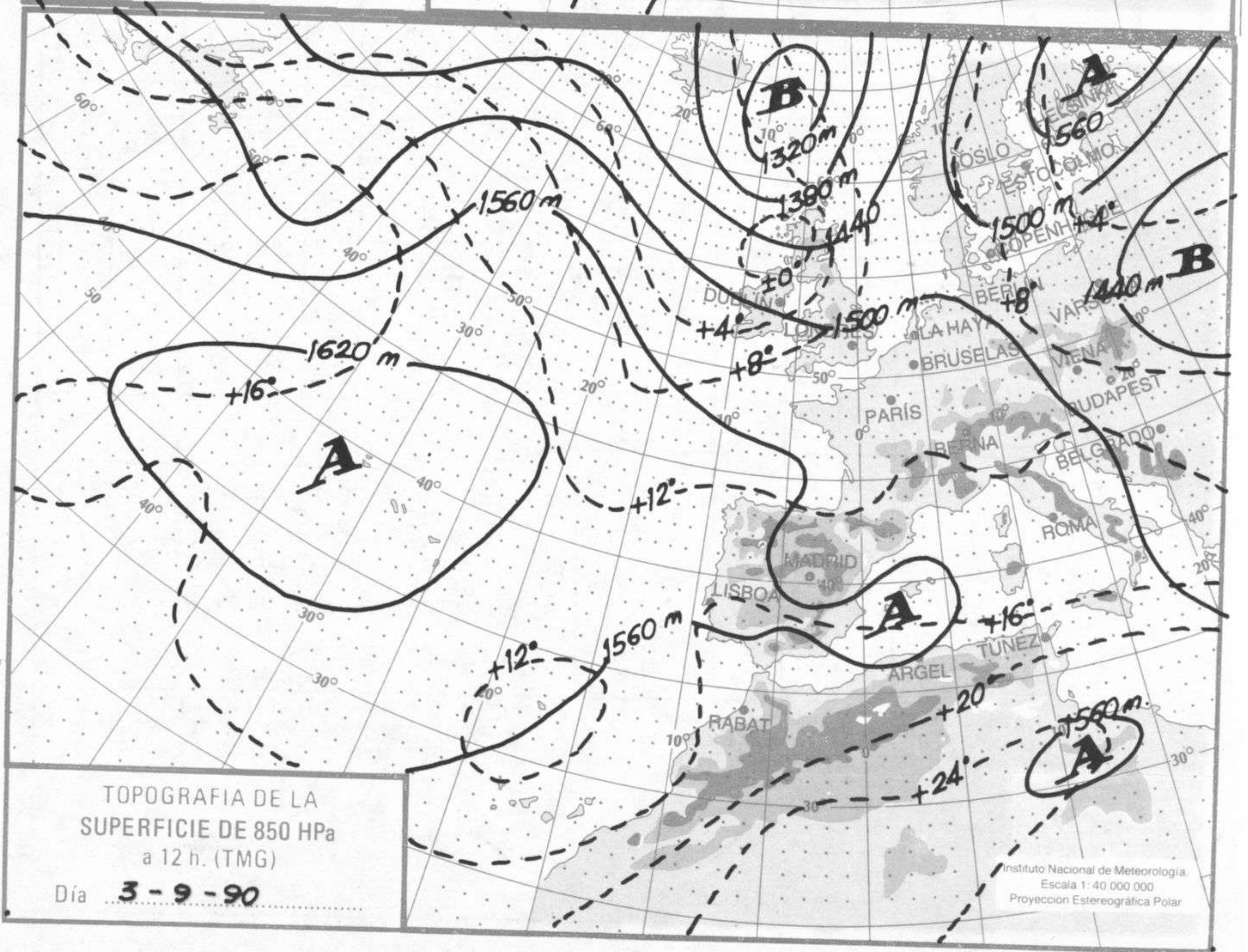
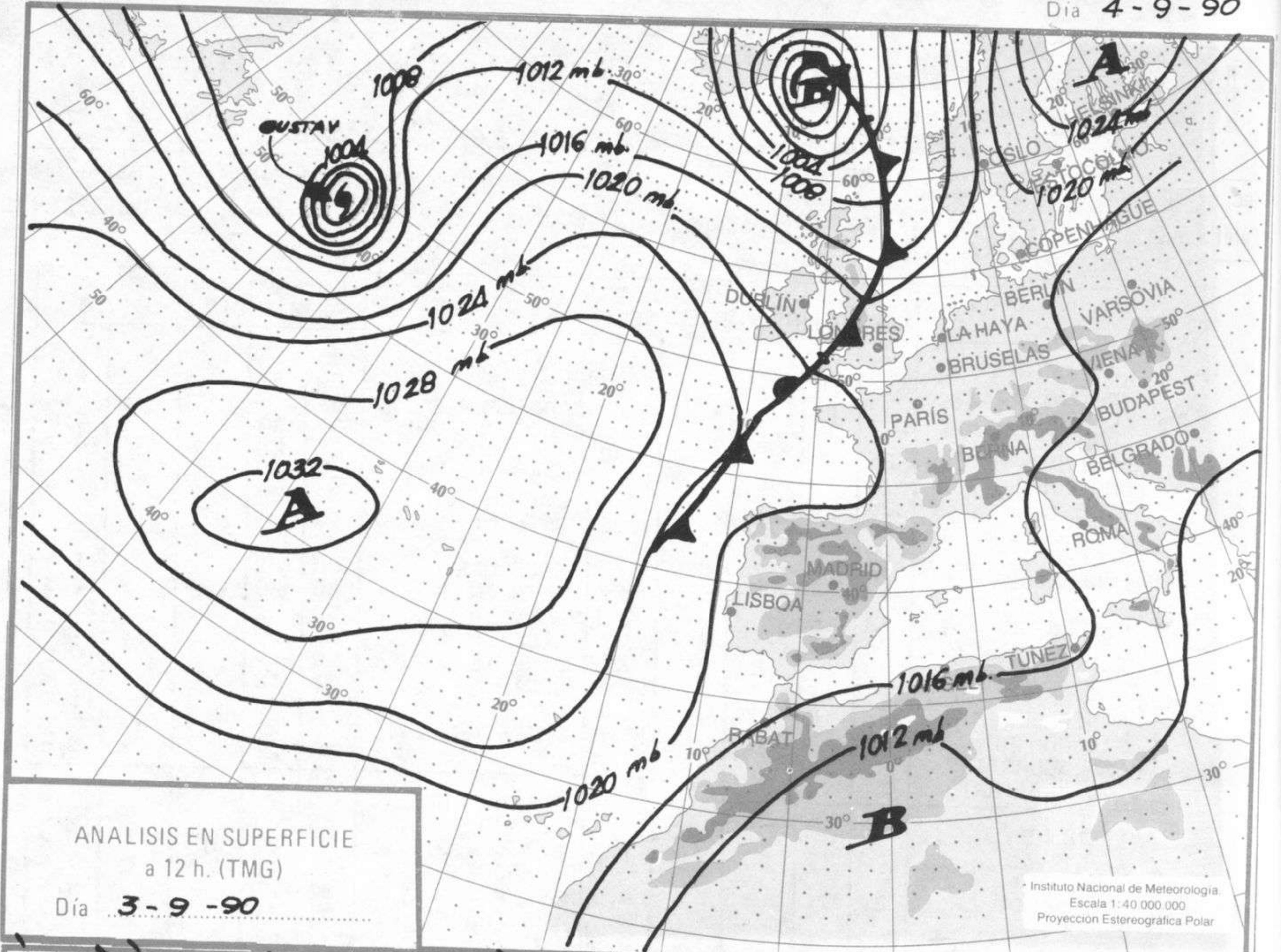
BOLETIN METEOROLOGICO DIARIO

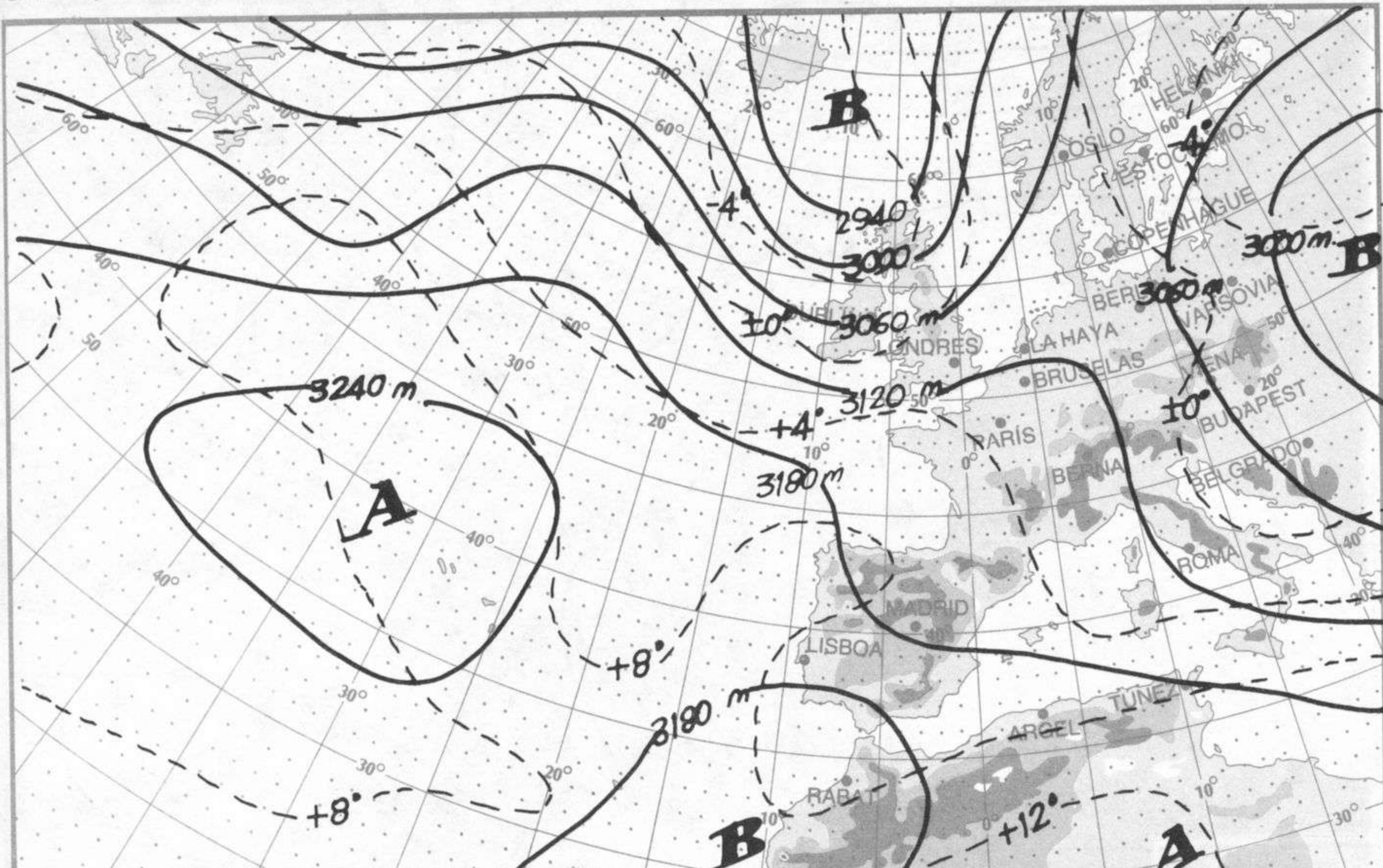
MADRID, *MARTES 4* de *SEPTIEMBRE* de *1990* Núm. *247*

Sec. de Documentación del Instituto Nacional de Meteorología, Ciudad Universitaria, Apartado de Correos 285, Madrid (España)
Teléf.: *(341) (91) 581 96 30 - Fonometeo Madrid (información local zona Centro): 094 - Fonometeo España: (91) 532 69 40

ESTACIONES	TEMPERATURA		PRECIPITACION		HORAS SOL	ESTACIONES	TEMPERATURA		PRECIPITACION		HORAS SOL
	MAX	MIN	DIA	NOC			MAX	MIN	DIA	NOC	
LA CORUÑA	22	17			9.2	LERIDA	33	17			11.3
MONTEVENTOSO ..	21	17			8.8	GERONA (A)	29	17			11.0
EL FERROL	25	18				BARCELONA					
LUGO (P.C.) ...						BARCELONA (A) ..	28	20			9.9
SANTIAGO DE C.	25	13			8.9	REUS (A)	28	21			10.7
PONTEVEDRA	29	15			11.1	TARRAGONA					
VIGO (A)	28	15			11.3	TORTOSA	32	20			11.3
VIGO	28	18			11.0	MONTSENT	17				
ORENSE	29	18			6.1						
PONFERRADA	28	14				CASTELLON	30	21			11.4
						VALENCIA (A) ..	30	20			11.3
AVILES (A)	22	16			2.5	VALENCIA	30	21			11.2
GIJON	23	19			5.4	ALICANTE (A) ..	29	20			11.5
OVIEDO	20	17	IP	IP	0.0	ALICANTE	29	19			10.6
SANTANDER (A) ..	25	17			10.1	MURCIA (A)	32	18			10.9
SANTANDER	25	18			11.1	MURCIA	32	18			11.4
BILBAO (A)	26	15			11.8	CARTAGENA		21			
SAN SEBASTIAN ..	22	17		IP	11.3	SAN JAVIER	29	21			7.8
S. SEBASTIAN (A)	28	18			11.6						
						SEVILLA (A) ...	36	20			10.8
LEON (A)	29	13			11.6	CORDOBA (A) ...	36	21		IP	9.4
ZAMORA	32	15			11.7	JAEN	31	21			10.2
PALENCIA						GRANADA (A) ...	31	15			7.6
BURGOS (A)	29	11			9.5	HUELVA	32	20			9.5
BURGOS						JEREZ FRONT (A)	34	19			9.7
VALLADOLID (A)	33	13			9.5	CADIZ					
VALLADOLID	32	14			11.5	TARIFA	25	22			9.5
SORIA	29	13			8.6	MALAGA (A)	28	26			9.5
SALAMANCA						ALMERIA (A) ...	33	25			11.3
SALAMANCA (A) ..	30	14			10.8						
AVILA	28	12			9.6	PALMA DE M. (A)	29	18			10.3
SEGOVIA	30	16			8.2	MAHON (A)	28	21	IP		6.7
						IBIZA (A)	30	21			11.2
NAVACERRADA ...	21	14			5.7						
MADRID/BARAJAS.	33	18			9.9	S.C. TENERIFE ..	28	23			
MADRID (C.UNIV)	32	20				TENERIFE NOR(A)	23	17	IP	0.2	
MADRID (RETIRO)	31	21			11.0	TENERIFE SUR(A)	29	21			
GUADALAJARA ...	33	15			9.5	IZABA	15				
TOLEDO	34	18			10.9	LAS PALMAS (A)	28	22			11.5
CUENCA		15			10.8	FUERTEVENTUR(A)	27	21			9.1
MOLINA DE ARA.		12				LANZAROTE (A) ..	29	21			9.4
CIUDAD REAL ...	33	17			11.1	LA PALMA (A) ..	27	22	IP		
ALBACETE (A) ..	31	15			11.1	HIERRO (A)	26				
CACERES	33	21			11.2						
BADAJOS (A) ...	35	19			11.9	CEUTA	27	21			
						MELILLA	32	23			0.4
VITORIA (A) ...	28	11			11.4						
LOGROÑO											
LOGROÑO (A) ...	32	15			12.0	NOTA: LAS MAXIMAS Y PRECIPITACIONES (DIA) SON DE 06 A 18 (TMG) DE AYER					
PAMPLONA	28	13			11.8	LAS MINIMAS Y PRECIPITACIONES (NOCHE) SON DE 18 (TMG) DE AYER A 06 (TMG) DE HOY.					
HUESCA (A)	32	16			12.0	LAS HORAS DE SOL SON DE AYER.					
DAROCA	30	16			11.7						
ZARAGOZA (A) ..	35	18			11.4						
ZARAGOZA											
CALAMUCHA	27	11			10.0	I N F O R M A C I O N G E N E R A L					
TERUEL	28	13			10.5						

EN LAS ULTIMAS 24 HORAS HA ESTADO MUY NUBOSO CON TORMENTAS EN MELILLA, MUY NUBOSO CON PRECIPITACIONES EN ASTURIAS Y CANARIAS, ALGO NUBOSO EN EL RESTO DE ESPAÑA. SE HAN REGISTRADO NIEBLAS O NEBLINAS EN CATALUNA Y ZONA DEL ESTRECHO.

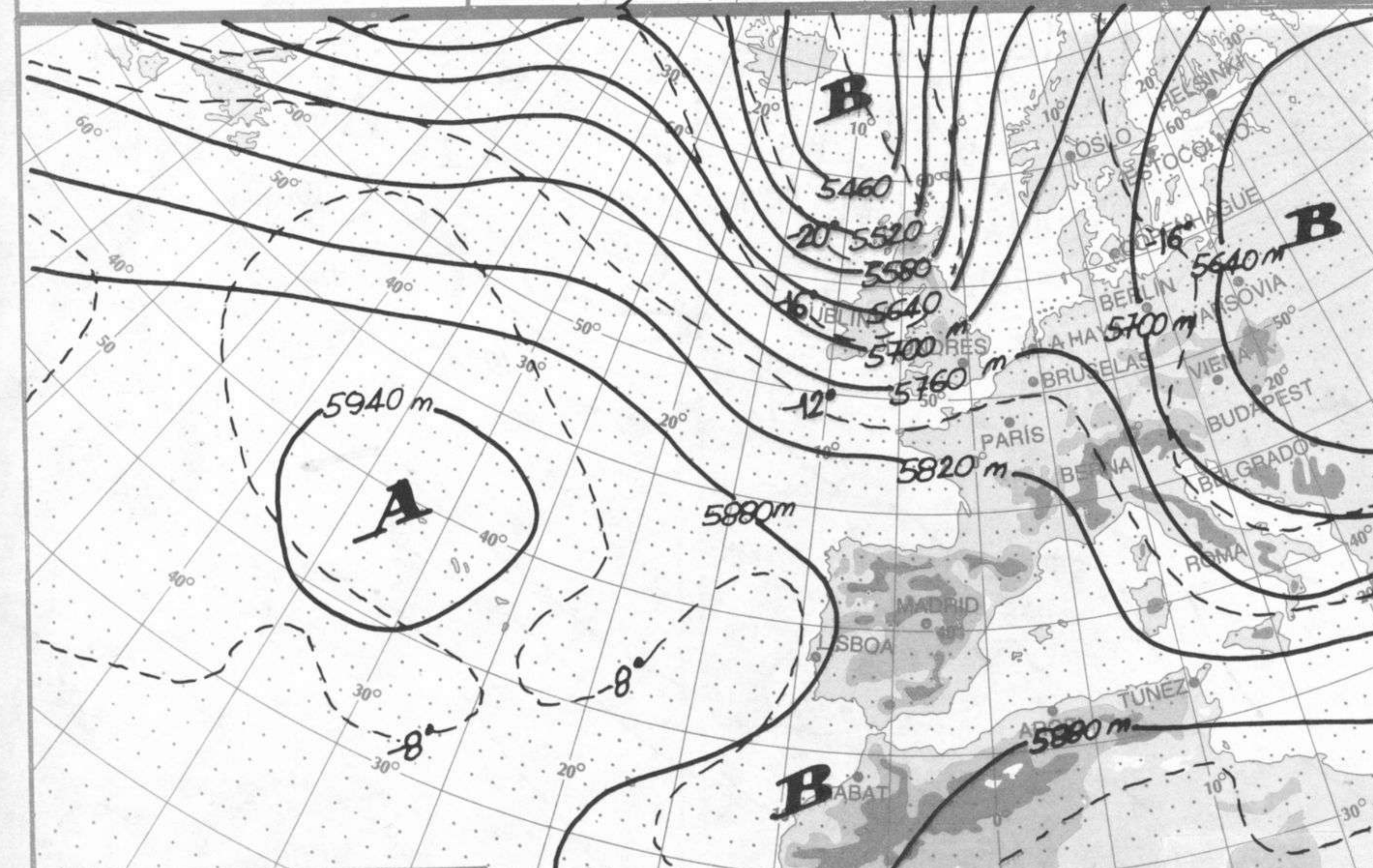




TOPOGRAFIA DE LA SUPERFICIE DE 700 HPa a 12 h. (TMG)

Día 3-9-90

Instituto Nacional de Meteorología. Escala 1: 40 000 000 Proyección Estereográfica Polar



TOPOGRAFIA DE LA SUPERFICIE DE 500 HPa a 12 h. (TMG)

Día 3-9-90

Instituto Nacional de Meteorología. Escala 1: 40 000 000 Proyección Estereográfica Polar

