


BOLETIN METEOROLOGICO DIARIO

 MADRID, **VIERNES 31** de **AGOSTO** de **1990** Núm. **243**

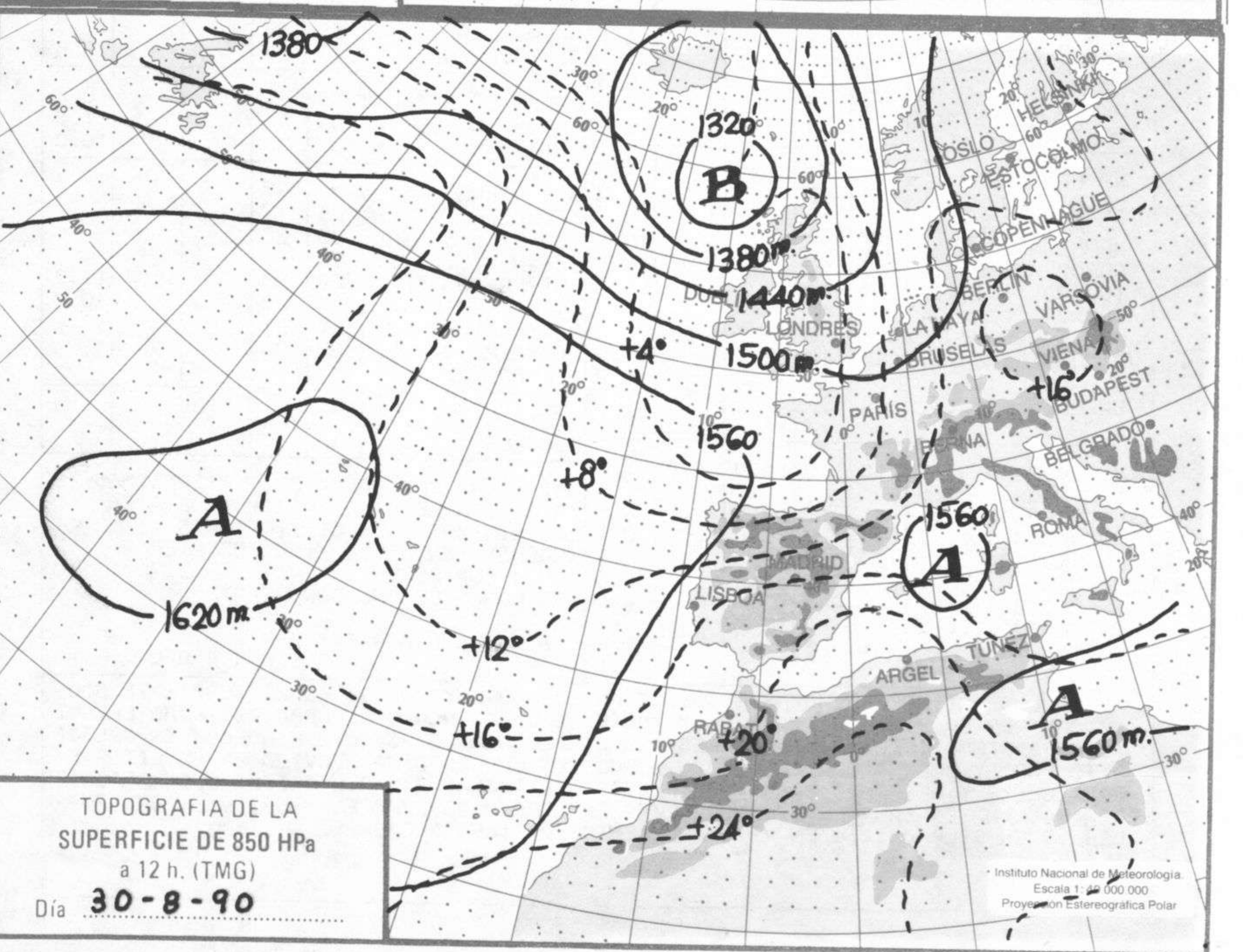
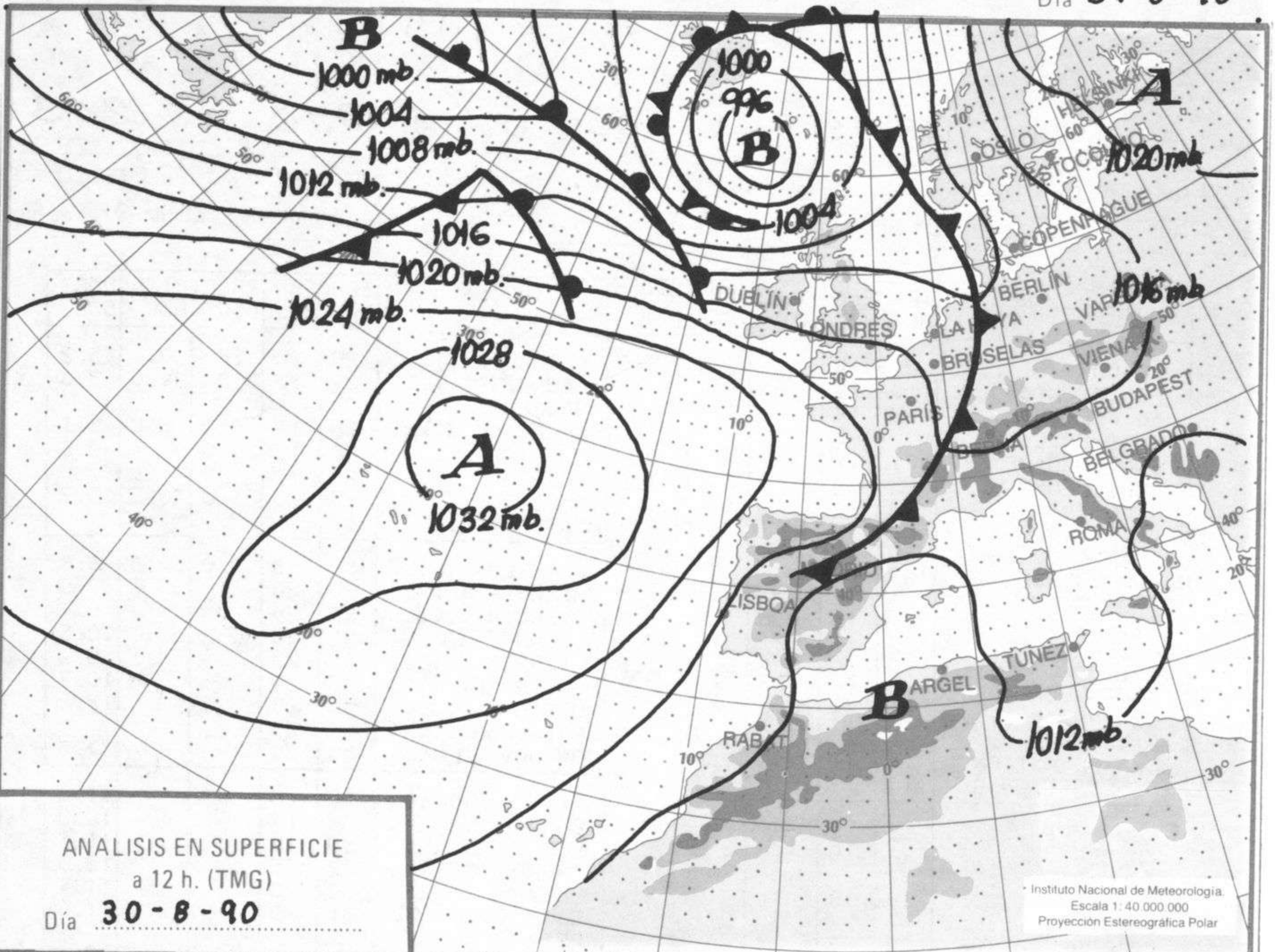
 Sec. de Documentación del Instituto Nacional de Meteorología, Ciudad Universitaria, Apartado de Correos 285, Madrid (España)
 Teléf.: *(341) (91) 581 96 30 - Fonometeo Madrid (información local zona Centro): 094 - Fonometeo España: (91) 532 69 40

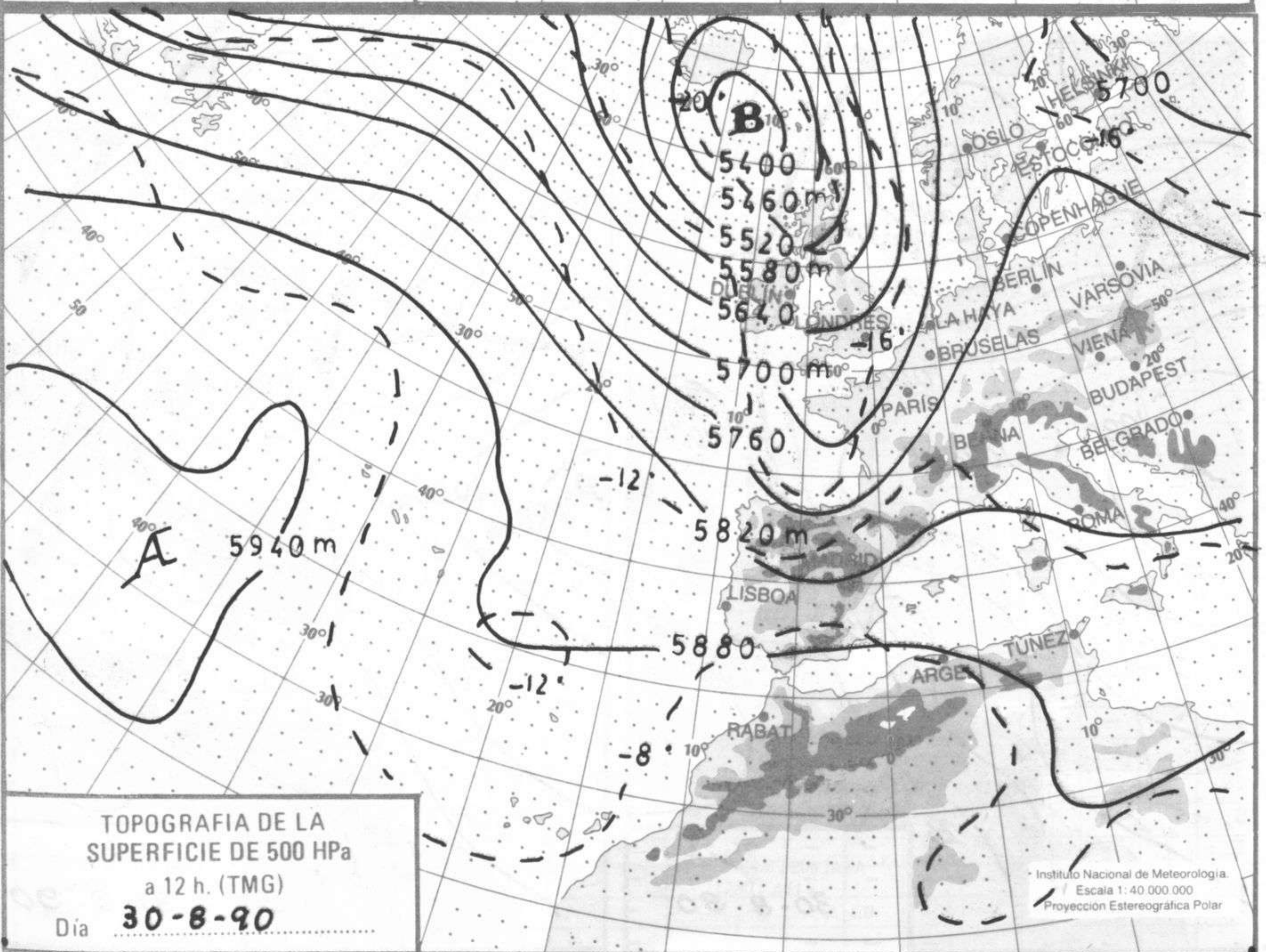
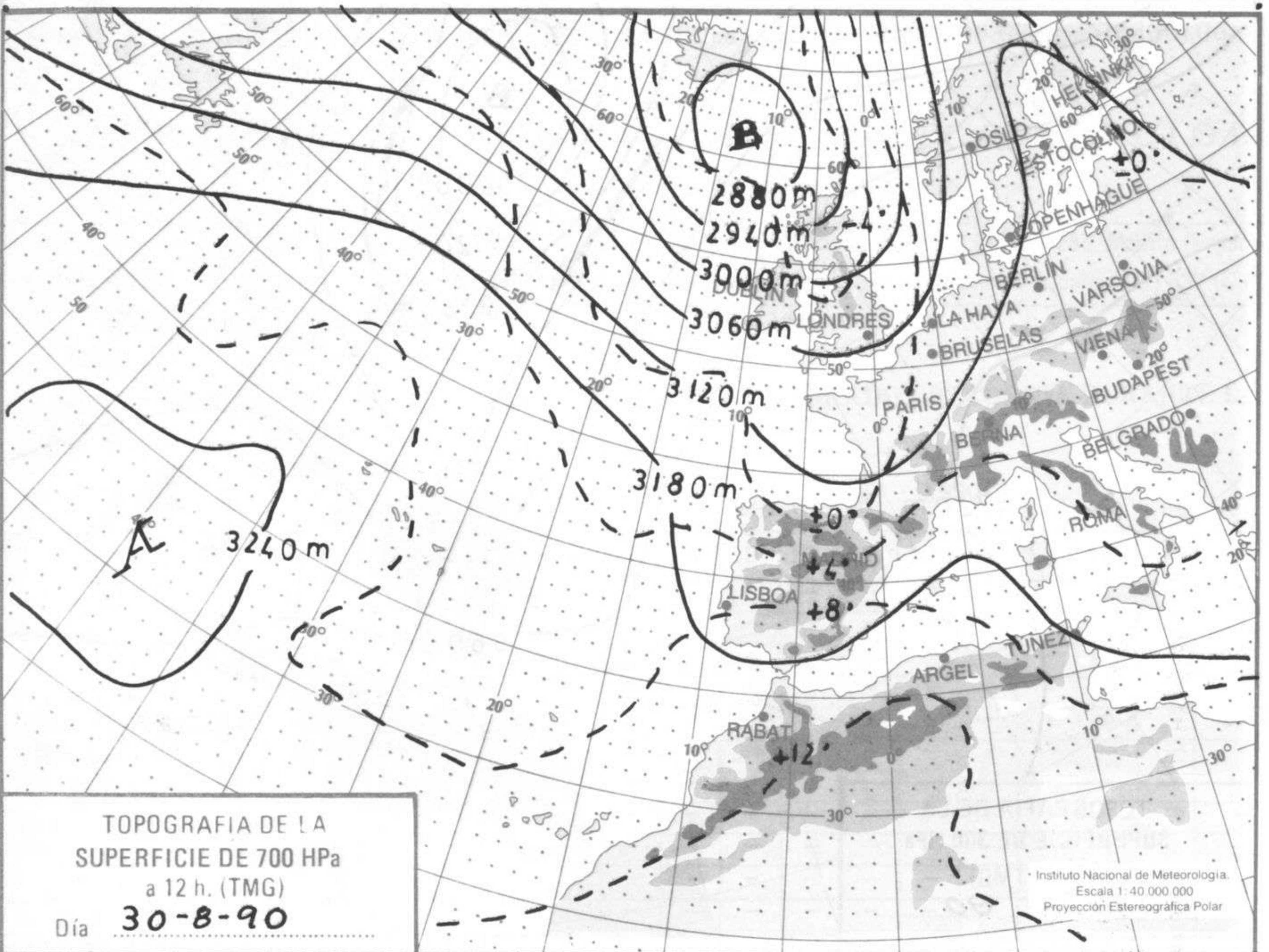
ESTACIONES	TEMPERA		PRECIPITA		HORS SOL	ESTACIONES	TEMPERA		PRECIPITA		HORS SOL
	MAX	MIN	DIA	NOC			MAX	MIN	DIA	NOC	
LA CORUÑA	21	14			8.6	LERIDA	28	10	IP	0.4	3.2
MONTEVENTOSO	19	14				GERONA (A)	27	15	IP	29.0	3.3
EL FERROL	22	14				BARCELONA					
LUGO (P.C.)		6				BARCELONA (A)	28	17	0.2	5.0	3.1
SANTIAGO DE C.	21	11			9.0	REUS (A)	26	15	20.0		0.8
PONTEVEDRA	23	12			9.1	TARRAGONA					
VIGO (A)	23	12				TORTOSA	25	18	21.0	0.2	0.2
VIGO	23	15			9.8	MONTSENT	17		2.0		
ORENSE	25	10			10.2	CASTELLON	30	18	1.0	0.3	6.3
PONFERRADA	23	10				VALENCIA (A)	30	20			7.9
AVILES (A)		13	8.0		8.8	VALENCIA	30	20			9.7
GIJON	22	13	IP	0.2	7.0	ALICANTE (A)	31	23			10.5
OVIEDO	19	10	0.6		1.6	ALICANTE	31	23			9.9
SANTANDER (A)	22	15	17.0	3.0	2.6	MURCIA (A)	35	24			10.7
SANTANDER	20	15	19.0			MURCIA	36	24			12.2
BILBAO (A)	20	13	17.0	4.0	1.0	CARTAGENA		23			
SAN SEBASTIAN	19	11	34.0			SAN JAVIER	30	24			7.5
S. SEBASTIAN (A)	17	12	19.0		0.4	SEVILLA (A)	35	18			11.0
LEON (A)	19	7			8.6	CORDOBA (A)	34	17			10.0
ZAMORA		10			6.8	JAEN	30	19			11.6
PALENCIA						GRANADA (A)	32	15			12.0
BURGOS (A)	16	6			4.4	HUELVA	32	18			11.4
BURGOS						JEREZ FRONT (A)	31	19			11.8
VALLADOLID (A)	20	7			6.2	CADIZ					
VALLADOLID	21	9			6.5	TARIFA	23	21			7.7
SORIA	20	8	5.0		4.1	MALAGA (A)	35	22			11.7
SALAMANCA						ALMERIA (A)	30	24			10.6
SALAMANCA (A)	22	9			6.3	PALMA DE M. (A)	33	21			10.8
AVILA	24	5			3.2	MAHON (A)	29	21			11.5
SEGOVIA	20	7	IP		3.5	IBIZA (A)	30	23			10.9
NAVACERRADA	15	5	IP		3.8	S.C. TENERIFE	27	23			
MADRID/BARAJAS	30	14			10.9	TENERIFE NOR(A)	24	17			
MADRID (C.UNIV)	29	13				TENERIFE SUR(A)	30	23			
MADRID (RETIRO)	31	15			10.8	IZAÑA	22				
GUADALAJARA	30	10			8.3	LAS PALMAS (A)	29	23			11.3
TOLEDO	30	14			11.7	FUERTEVENTUR(A)	28	23			10.7
CUENCA						LANZAROTE (A)	31	23			10.4
MOLINA DE ARA.		9				LA PALMA (A)	27	24			
CIUDAD REAL	30	14			10.9	HIERRO (A)					
ALBACETE (A)	31	14			11.2	CEUTA	28	23			
CACERES	29	17			11.4	MELILLA	32	23			
BADAJOZ (A)	33	13			10.1						
VITORIA (A)	18	10	14.0	0.4	1.8						
LOGROÑO											
LOGROÑO (A)	21	11	11.0		3.8						
PAMPLONA	19	8	9.0		0.7						
HUESCA (A)	26	9	0.3		1.9						
ORRITZA	23	9	3.0		6.5						
ZAMAGOZA (A)	22	13			4.5						
ZAMAGOZA											
CALAMOCHA	24	8			7.8						
TERUEL	29	7			9.1						

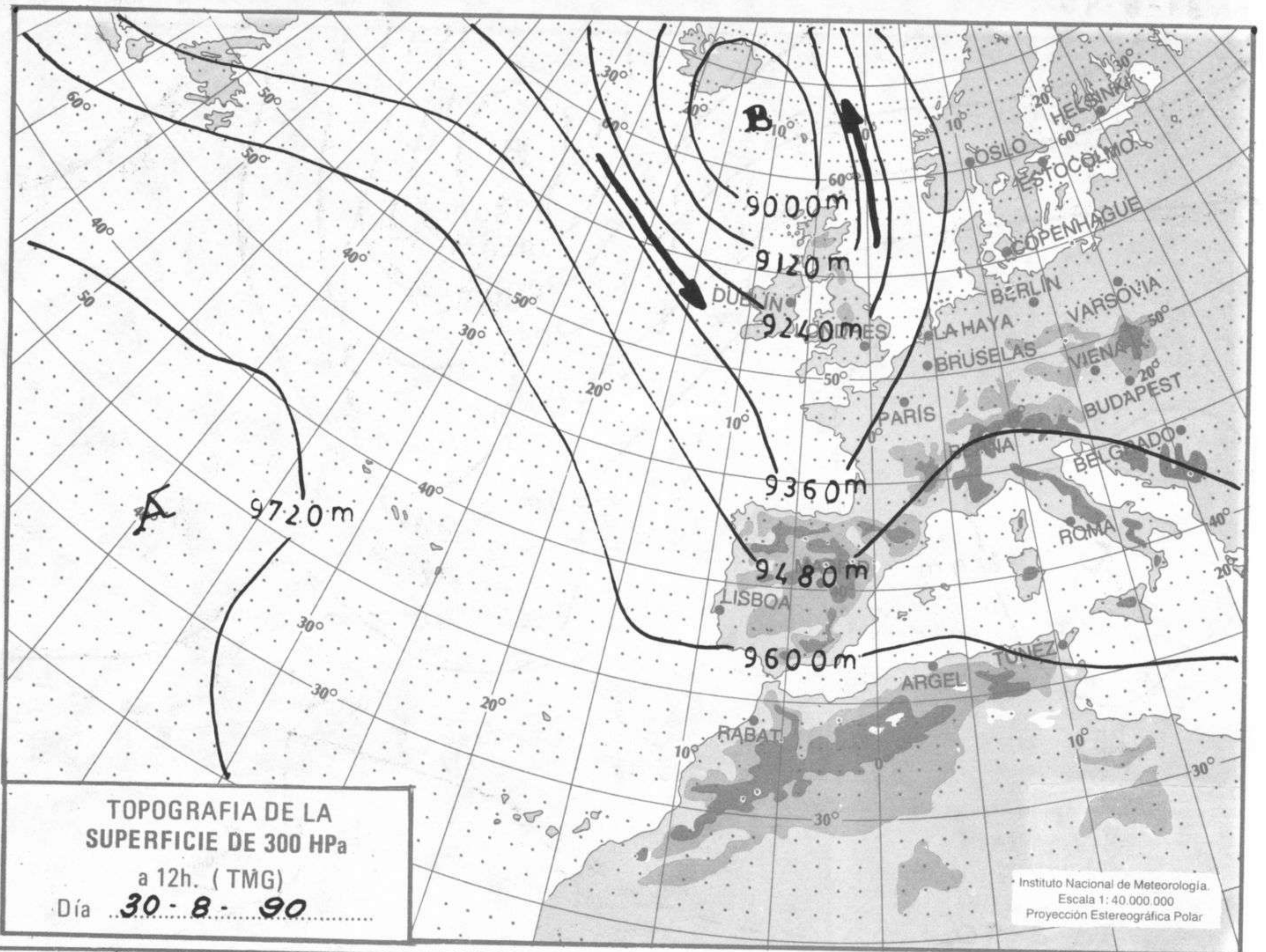
NOTA: LAS MAXIMAS Y PRECIPITACIONES (DIA) SON DE 06 A 18 (TMG) DE AYER
 LAS MINIMAS Y PRECIPITACIONES (NOCHE) SON DE 18 (TMG) DE AYER A 06 (TMG) DE HOY.
 LAS HORAS DE SOL SON DE AYER.

INFORMACION GENERAL

EN LAS ULTIMAS 24 HORAS EL CIELO HA ESTADO MUY NUBOSO EN LA VERTIENTE NOR-TE CANTABRICA, PIRINEO ORIENTAL Y PARTE DE LA CUENCA DEL DUERO, ASI COMO LEVANTE, SE, SISTEMA IBERICO Y BALEARES. DURANTE EL DIA DE HOY CIELO NUBOSO EN GALICIA ALTO EBRÓ Y CUENCA DEL TAJÓ. POCO NUBOSO EN EL RESTO. HA LLUVIDO EN EL LITORAL CANTABRICO Y DEL ALTO EBRÓ Y EN PUNTOS DEL INTERIOR Y DEL ORIENTAL. SE RECOGIE RON 34 L/M2 EN SAN SEBASTIAN, 29 L/M2 EN GERONA, 20 L/M2 EN REUS, 19 EN SANTANDER, 17 EN BILBAO Y 14 EN VITORIA. VIENTOS DEBILES O CALMAS.





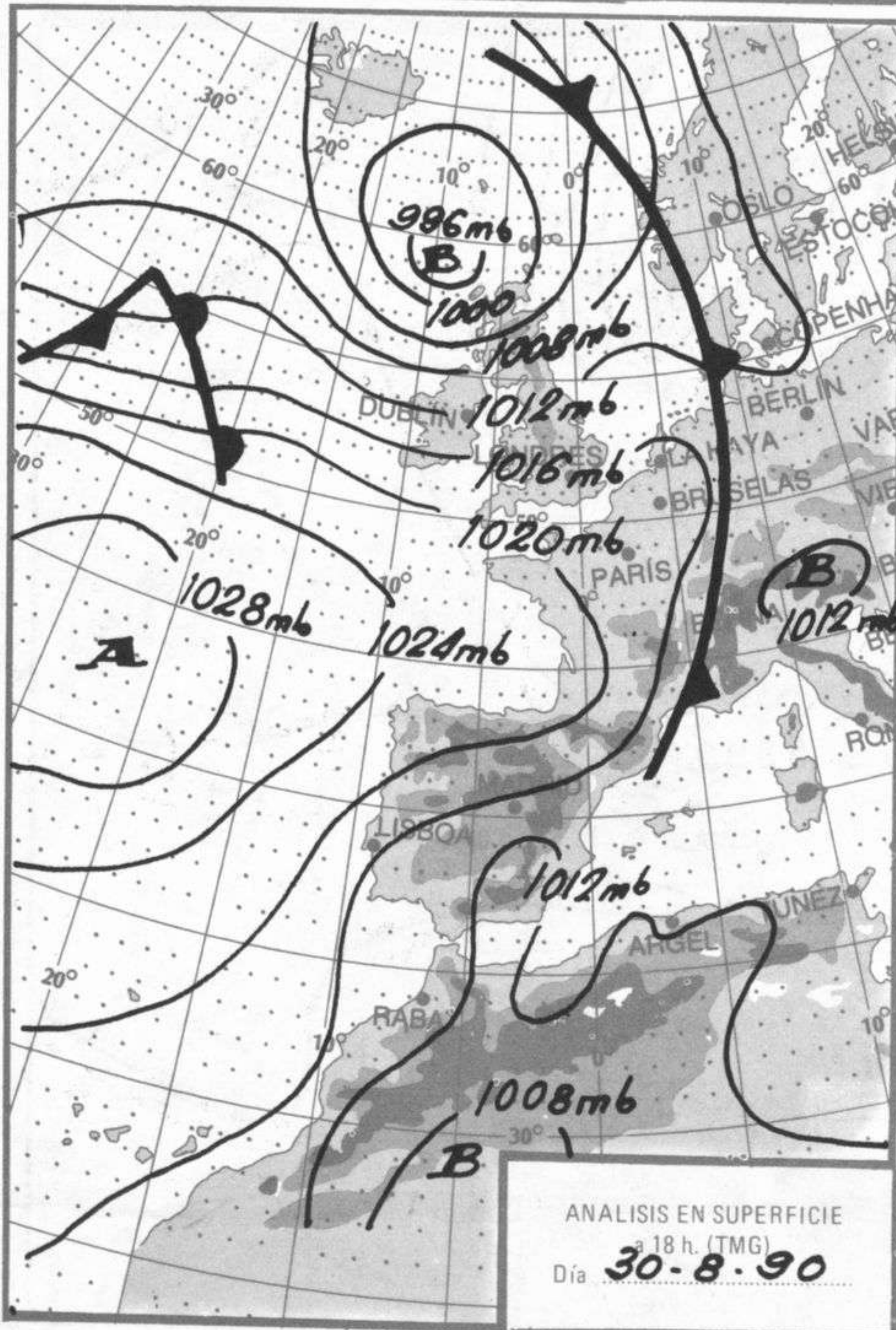


TOPOGRAFIA DE LA SUPERFICIE DE 300 HPa

a 12h. (TMG)

Día 30-8-90

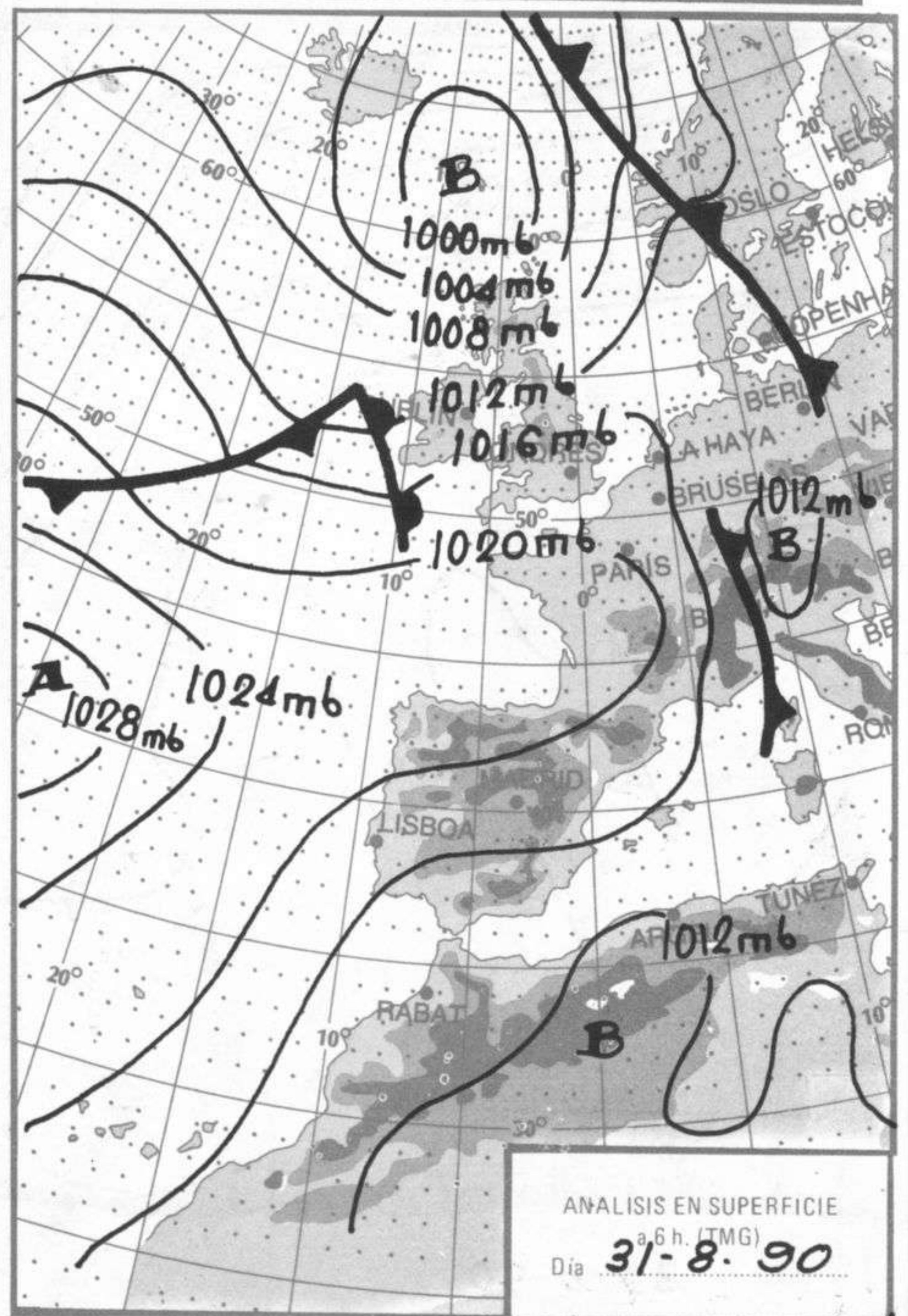
Instituto Nacional de Meteorología.
Escala 1: 40.000.000
Proyección Estereográfica Polar



ANALISIS EN SUPERFICIE

a 18 h. (TMG)

Día 30-8-90



ANALISIS EN SUPERFICIE

a 6 h. (TMG)

Día 31-8-90