



BOLETIN METEOROLOGICO DIARIO

MADRID, **SABADO 14** de **JULIO** de **1990** Núm. **195**

Sec. de Documentación del Instituto Nacional de Meteorología, Ciudad Universitaria, Apartado de Correos 285, Madrid (España)

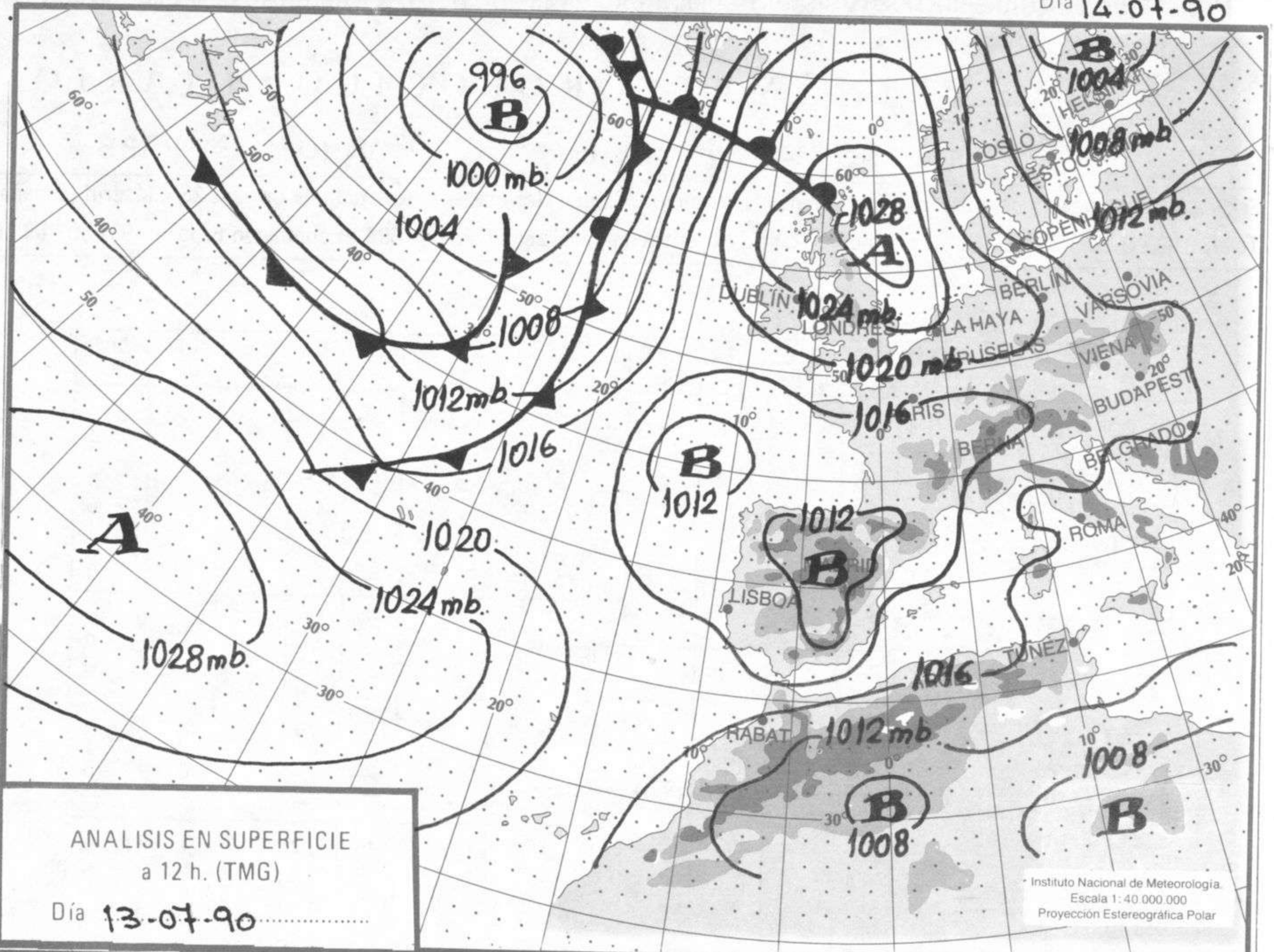
Teléf.: *(341) (91) 581 96 30 - Fonometeo Madrid (información local zona Centro): 094 - Fonometeo España: (91) 532 69 40

ESTACIONES	TEMPERA		PRECIPITA		HORS SOL	ESTACIONES	TEMPERA		PRECIPITA		HORS SOL
	MAX	MIN	DIA	NOC			MAX	MIN	DIA	NOC	
LA CORUÑA	19	17			0.2	LERIDA	34	17			13.0
MONTEVENTOSO		15			2.7	GERONA (A)	29	17			12.8
EL FERROL		16				BARCELONA					
LUGO (P.C.)						BARCELONA (A)	26	17			12.0
SANTIAGO DE C.	21					REUS (A)	27	19			12.8
PONTEVEDRA	22	13			1.1	TARRAGONA					
VIGO (A)	19	15			1.0	TORTOSA	29	20			12.3
VIGO	20	17			2.2	MONTSENT	20				
ORENSE	29	17			7.1	CASTELLON	29				
PONFERRADA	34	17				VALENCIA (A)	28	19			12.7
AVILES (A)	19		0.7		0.0	VALENCIA	28	20			11.9
GIJON		18			1.7	ALICANTE (A)	28	19			13.1
OVIEDO	23	15			3.4	ALICANTE	29	17			11.7
SANTANDER (A)	22	17	0.6	2.0	0.0	MURCIA (A)	32	17			12.3
SANTANDER	22	18	1.0	1.0	0.1	MURCIA	31	17			13.6
BILBAO (A)	24	16	4.0		7.4	CARTAGENA	27	19			
SAN SEBASTIAN	25	17	0.4	0.4	10.3	SAN JAVIER	27	20			9.7
S. SEBASTIAN (A)	31	18		0.2	9.7	SEVILLA (A)	33	17			12.4
LEON (A)	31	14			13.4	CORDOBA (A)	34	18			12.4
ZAMORA	33	16			13.3	JAEN	33				
PALENCIA						GRANADA (A)	35	13			13.2
BURGOS (A)	32	14	3.0	IP	9.4	HUELVA					
BURGOS						JEREZ FRONT (A)	29				
VALLADOLID (A)	33	13			13.8	CADIZ					
VALLADOLID	35	16			13.7	TARIFA	21	19			12.3
SORIA	32	15		5.0	10.5	MALAGA (A)	28	18			12.3
SALAMANCA						ALMERIA (A)	31	21			11.8
SALAMANCA (A)	30	14			13.4	PALMA DE M. (A)	28	15			12.9
AVILA	29	12			13.9	MAHON (A)	27	21			13.5
SEGOVIA	32	10			13.6	IBIZA (A)	31	20			13.2
NAVACERRADA	24	12			13.7	S.C. TENERIFE	28	20			
MADRID/BARAJAS	38	19			11.4	TENERIFE NOR (A)	22	14			
MADRID (C.UNIV)	34					TENERIFE SUR (A)	26	20			
MADRID (RETIRO)						IZAÑA	24				
GUADALAJARA	35					LAS PALMAS (A)	26	20			10.7
TOLEDO	37	20			13.0	FUERTEVENTUR (A)	26	21			9.9
CUENCA	32	16			12.5	LANZAROTE (A)	26	20			9.9
MOLINA DE ARA.						LA PALMA (A)	24	19			
CIUDAD REAL	36	19			11.8	HIERRO (A)					
ALBACETE (A)	32	16			13.0	CEUTA	26	19			
CACERES	31	18			12.3	MELILLA	29				
BADAJOS (A)	32	16			12.7						
VITORIA (A)	30	12	0.3	0.4	7.5						
LOGROÑO											
LOGROÑO (A)	32	20			9.0						
PAMPLONA	34	15	2.0	0.2	11.7						
HUESCA (A)	32	18			10.3						
DAROCA	32	19	9.0	5.0	10.2						
ZARAGOZA (A)	34	19		IP	10.3						
ZARAGOZA											
CALAMOCHA	32	14		1.0	9.8						
TERUEL	33	12			12.2						

NOTA: LAS MAXIMAS Y PRECIPITACIONES (DIA) SON DE 06 A 18 (TMG) DE AYER LAS MINIMAS Y PRECIPITACIONES (NOCHE) SON DE 18 (TMG) DE AYER A 06 (TMG) DE HOY. LAS HORAS DE SOL SON DE AYER.

INFORMACION GENERAL

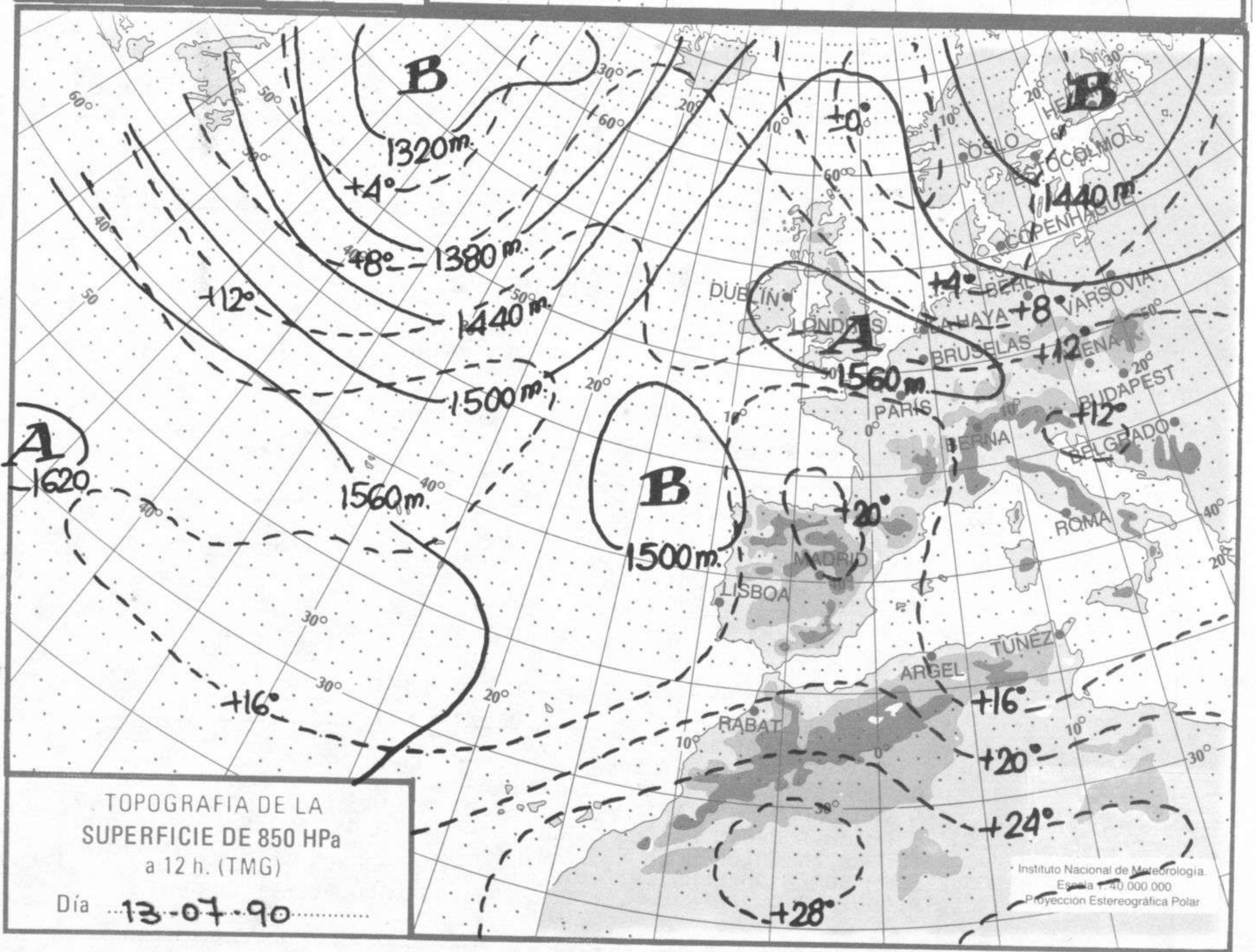
EN EL DIA DE AYER SE REGISTRARON PRECIPITACIONES TORMENTOSAS POR LA TARDE EN ZONAS MONTANOSAS DE LA MITAD N PENINSULAR. ENTRE LAS CANTIDADES RECOGIDAS DESTACAN 9 L/M2 EN DAROCA, 4 EN BILBAO (A), 3 EN BURGOS (A) Y 2 EN PAMPLONA (A). LA PASADA NOCHE Y ESTA MADRUGADA SE REGISTRARON PRECIPITACIONES TORMENTOSAS EN CANTABRICO, MESETA SUPERIOR Y CABECERA DEL EBRÓ. DESTACAN 5 L/M2 EN SORIA, 2 EN SANTANDER (A) Y CANTIDADES INFERIORES EN EL RESTO. AMANECIO CON BRUMAS Y NIEBLAS EN CANTABRICO, MESETA SUPERIOR, EBRÓ, CATALUÑA, LEVANTE, ESTRECHO Y GUADALQUIVIA. NUBOSO EN GALICIA, CANTABRICO, CATALUÑA, EL ESTRECHO, GUADALQUIVIA Y CANARIAS.



ANALISIS EN SUPERFICIE a 12 h. (TMG)

Día 13-07-90

Instituto Nacional de Meteorología. Escala 1: 40 000 000. Proyección Estereográfica Polar

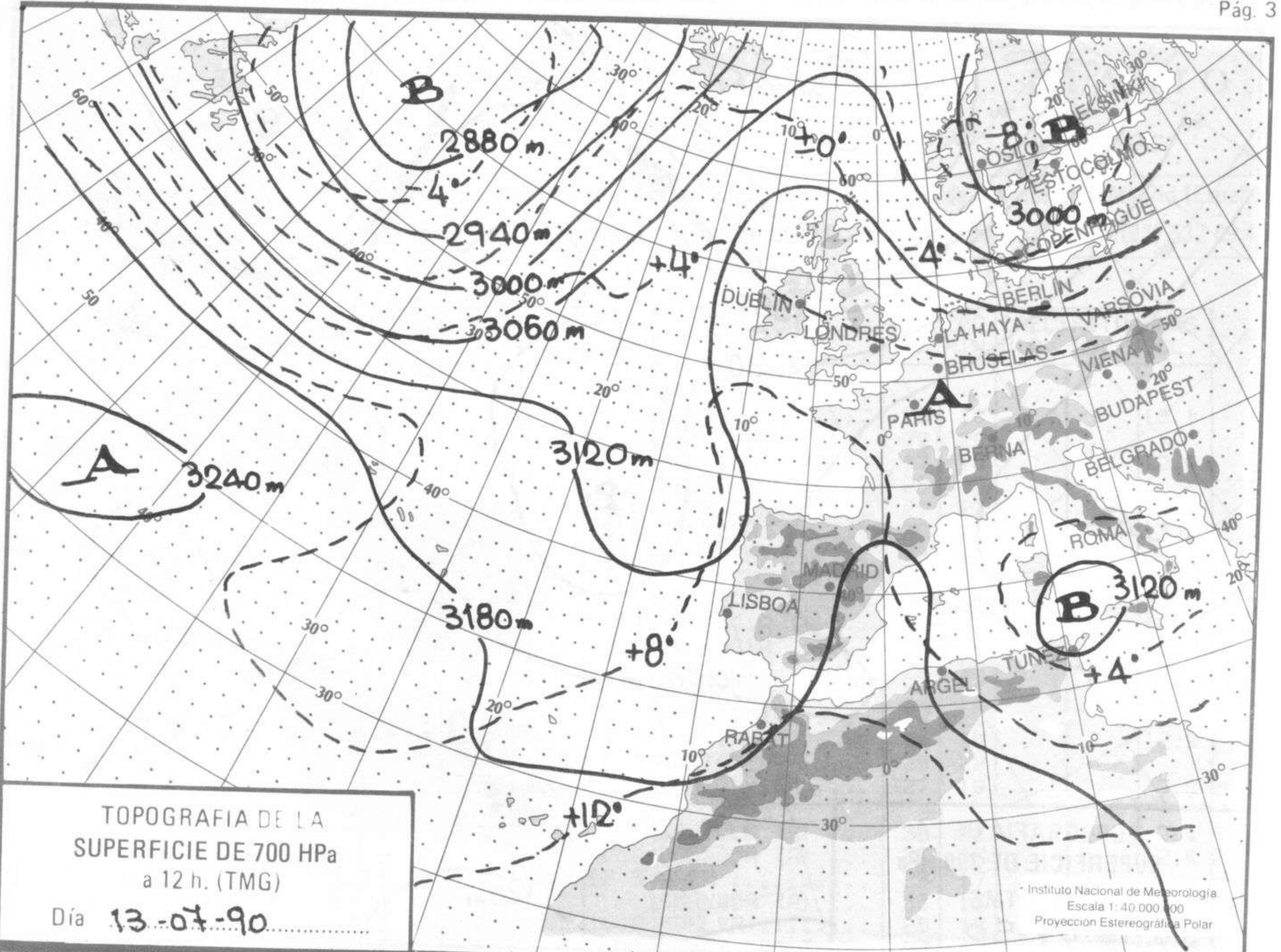


TOPOGRAFIA DE LA SUPERFICIE DE 850 HPa a 12 h. (TMG)

Día 13-07-90

Instituto Nacional de Meteorología. Escala 1: 40 000 000. Proyección Estereográfica Polar

HPa
1060
1050
1040
1030
1020
1010
1000
990
980
970
960
950
940



h

