



# BOLETIN METEOROLOGICO DIARIO

MADRID, VIERNES 20 de ABRIL

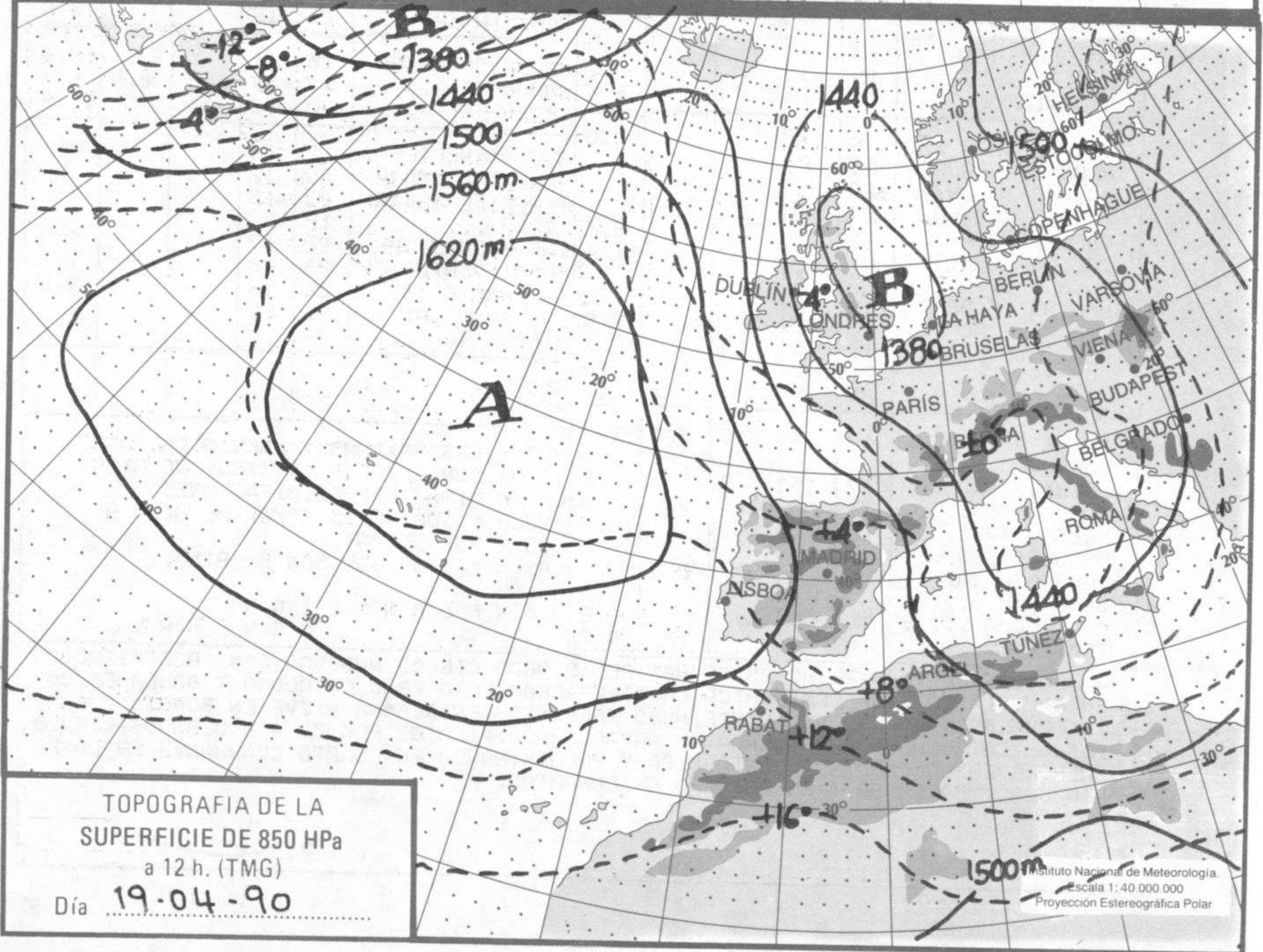
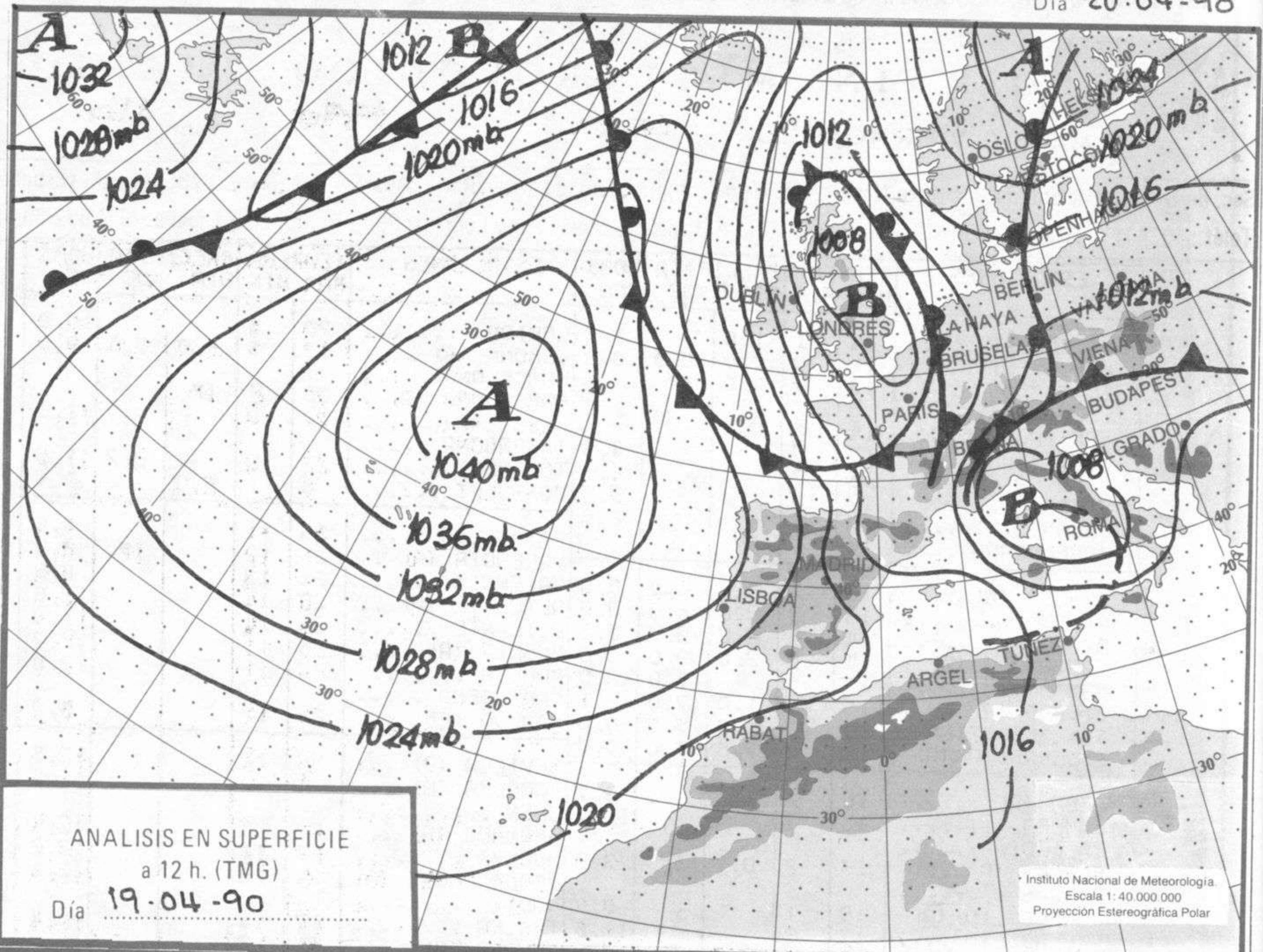
de 1990

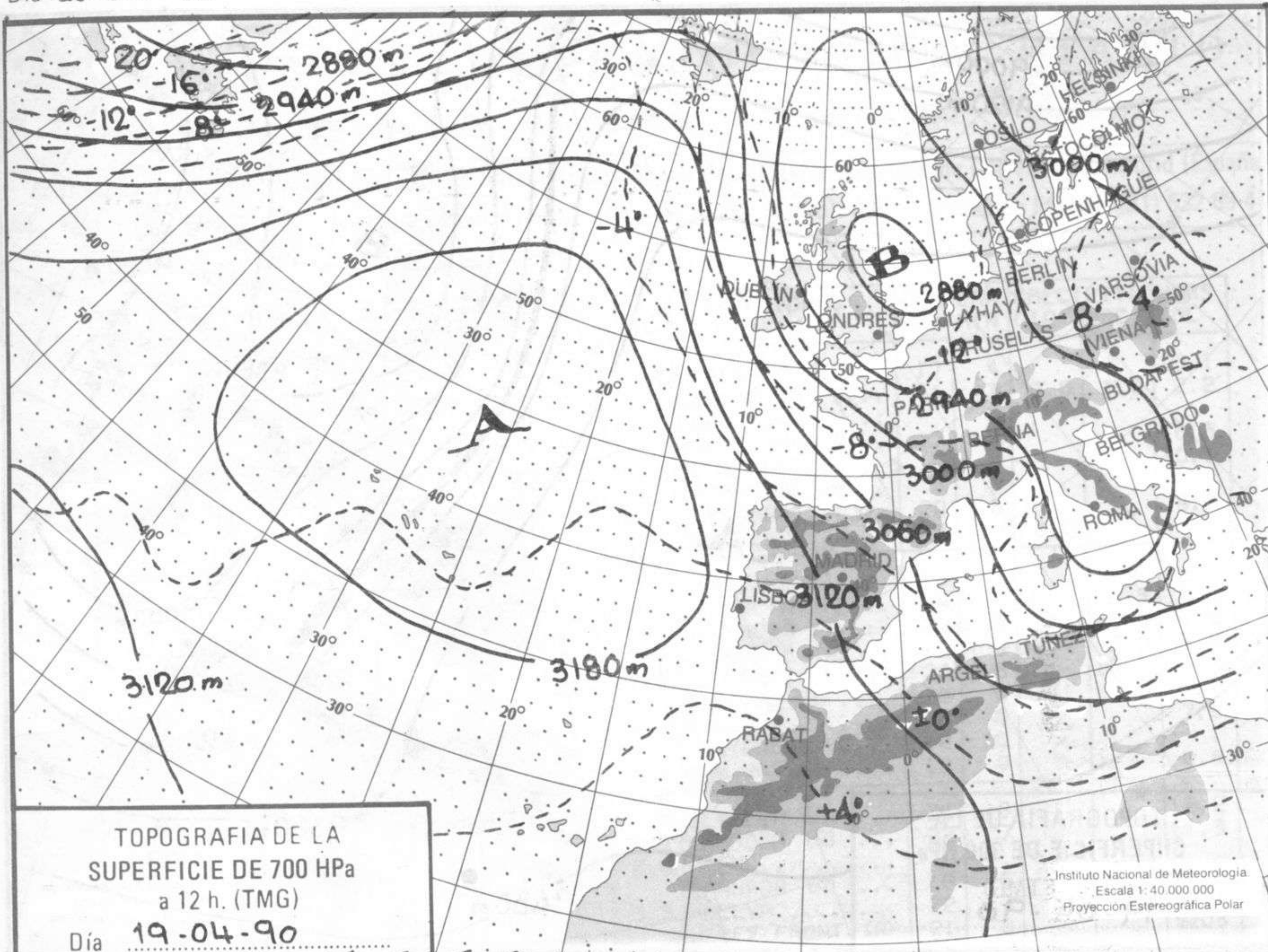
Núm. 110

Sec. de Documentación del Instituto Nacional de Meteorología, Ciudad Universitaria, Apartado de Correos 285, Madrid (España)  
Teléf.: \*(341) (91) 581 96 30 - Fonometeo Madrid (información local zona Centro): 094 - Fonometeo España: (91) 532 69 40

ESTACIONES	TEMPERA		PRECIPITA		HORS SOL	ESTACIONES	TEMPERA		PRECIPITA		HORS SOL
	MAX	MIN	DIA	NOC			MAX	MIN	DIA	NOC	
LA CORUÑA	14	11	1.0		3.3	LERIDA	20	4			10.9
MONTEVENTOSO	12	9	6.0	0.3	3.2	GERONA (A)	17	5	3.0	0.5	9.0
EL FERROL	15	4	2.0	IP		BARCELONA					
LUGO (P.C.)						BARCELONA (A)	20	8	IP		
SANTIAGO DE C.	14	6	0.4			REUS (A)	22	9			11.1
PONTEVEDRA	17	7			4.5	TARRAGONA					
VIGO (A)	16	7			4.7	TORTOSA	22	10		0.2	11.5
VIGO	17	10			3.5	MONTSENT	8		6.0		
ORENSE	17	7			2.6	CASTELLON	23	11			8.4
PONFERRADA	14	5	IP			VALENCIA (A)	25	12		IP	8.9
						VALENCIA	24	13			8.5
AVILES (A)	12	7	3.0	4.0	0.0	ALICANTE (A)	26	14			12.6
GIJON	13	8	0.8	8.0	0.0	ALICANTE	25	14			11.9
OVIEDO	14	5	2.0	9.0	2.5	MURCIA (A)	25	11			12.7
SANTANDER (A)	14	8	2.0	9.0	0.0	MURCIA	25	11			12.8
SANTANDER	13	8		7.0	0.0	CARTAGENA					
BILBAO (A)	15	6	1.0	7.0	2.1	SAN JAVIER	23	12			9.0
SAN SEBASTIAN	10	5	24.0	5.0	0.0						
S. SEBASTIAN (A)	13	6	27.0	10.0	0.0	SEVILLA (A)	26	12			12.5
						CORDOBA (A)	24	10			11.6
LEON (A)	16	3			6.4	JAEN					
ZAMORA	18	3			11.7	GRANADA (A)	22	5			12.4
PALENCIA						HUELVA	27	11			12.2
BURGOS (A)	13	2	0.7	IP	3.9	JEREZ FRONT (A)	24	10			12.4
BURGOS						CADIZ					
VALLADOLID (A)	16	1			9.7	TARIFA	17	15			12.4
VALLADOLID	17	3			11.8	MALAGA (A)	21	12			11.2
SORIA	13	1	0.3	IP	7.9	ALMERIA (A)	21	12			12.0
SALAMANCA											
SALAMANCA (A)	18	1			12.0	PALMA DE M. (A)	18	11			10.3
AVILA	15	1			6.7	MAHON (A)	17	7		8.0	9.5
SEGOVIA	15	0			6.6	IBIZA (A)	20	12			11.8
NAVACERRADA	6	-5			0.0	S.C. TENERIFE	22	15			
MADRID/BARAJAS	20	7				TENERIFE NOR(A)	20	12			
MADRID (C.UNIV)	20	4				TENERIFE SUR(A)	22	16			
MADRID (RETIRO)	20	5				IZAÑA	12				
GUADALAJARA	19	5			8.8	LAS PALMAS (A)	22	17			9.5
TOLEDO	21	7			11.4	FUERTEVENTUR(A)	23	18			7.6
CUENCA	16	3				LANZAROTE (A)	24	18			9.9
MOLINA DE ARA.	14	4				LA PALMA (A)	21	17			
CIUDAD REAL	22	6			9.9	HIERRO (A)					
ALBACETE (A)	18	5			10.5						
CACERES	21	7			12.5	CEUTA					
BADAJOZ (A)	24	8			12.5	MELILLA	22	12			
VITORIA (A)	12	4	5.0	5.0	1.3	NOTA: LAS MAXIMAS Y PRECIPITACIONES (DIA) SON DE 06 A 18 (TMG) DE AYER					
LOGROÑO						LAS MINIMAS Y PRECIPITACIONES (NOCHE) SON DE 18 (TMG) DE AYER A 06 (TMG) DE HOY.					
LOGROÑO (A)	17	5	0.2	2.0	2.8	LAS HORAS DE SOL SON DE AYER.					
PAMPLONA	11	3	3.0	9.0	0.0	I N F O R M A C I O N G E N E R A L					
HUESCA (A)	16	1			10.2						
DAROCA											
ZARAGOZA (A)	20	5		0.4							
ZARAGOZA											
CALAMOCHA	15	0			2.2						
TERUEL	16	2		IP	9.7						

EN LAS ULTIMAS 24 HORAS SE HAN REGISTRADO CIELOS NUBOSOS CON PRECIPITACION EN GALICIA, CORNISA CANTABRICA, CASTILLA-LEON, EL TO EBAO, CATALUNA Y BALEARES, CON INTERVALOS NUBOSOS EN LEVANTE, HUBO TORMENTAS EN GERONA, NIEVE EN BURGOS Y PUNTOS DE CATALUNA Y CENCELLADA EN NAVACERRADA. VIENTOS FLOJOS A MODERADOS, SIENDO FUERTES EN LA CORNISA CANTABRICA Y PREDOMINANDO EN CUARTO CUADRANTE EN LA PENINSULA Y BALEARES Y EL PRIMERO EN CANARIAS.

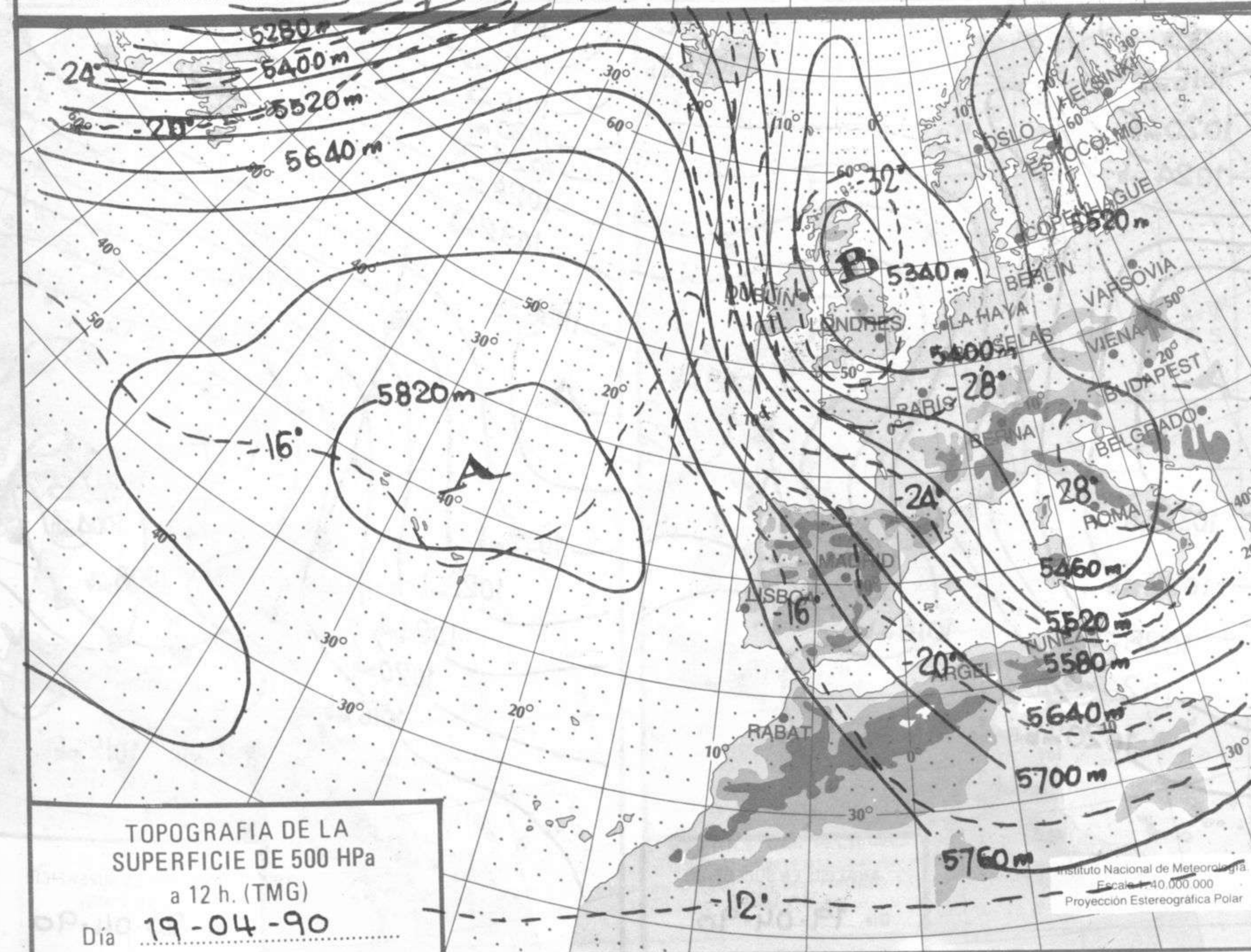




TOPOGRAFIA DE LA SUPERFICIE DE 700 HPa a 12 h. (TMG)

Día 19-04-90

Instituto Nacional de Meteorología  
Escala 1: 40.000.000  
Proyección Estereográfica Polar



TOPOGRAFIA DE LA SUPERFICIE DE 500 HPa a 12 h. (TMG)

Día 19-04-90

Instituto Nacional de Meteorología  
Escala 1: 40.000.000  
Proyección Estereográfica Polar

