



BOLETIN METEOROLOGICO DIARIO

MADRID, MARTES 17 de ABRIL de 1990 Núm. 106

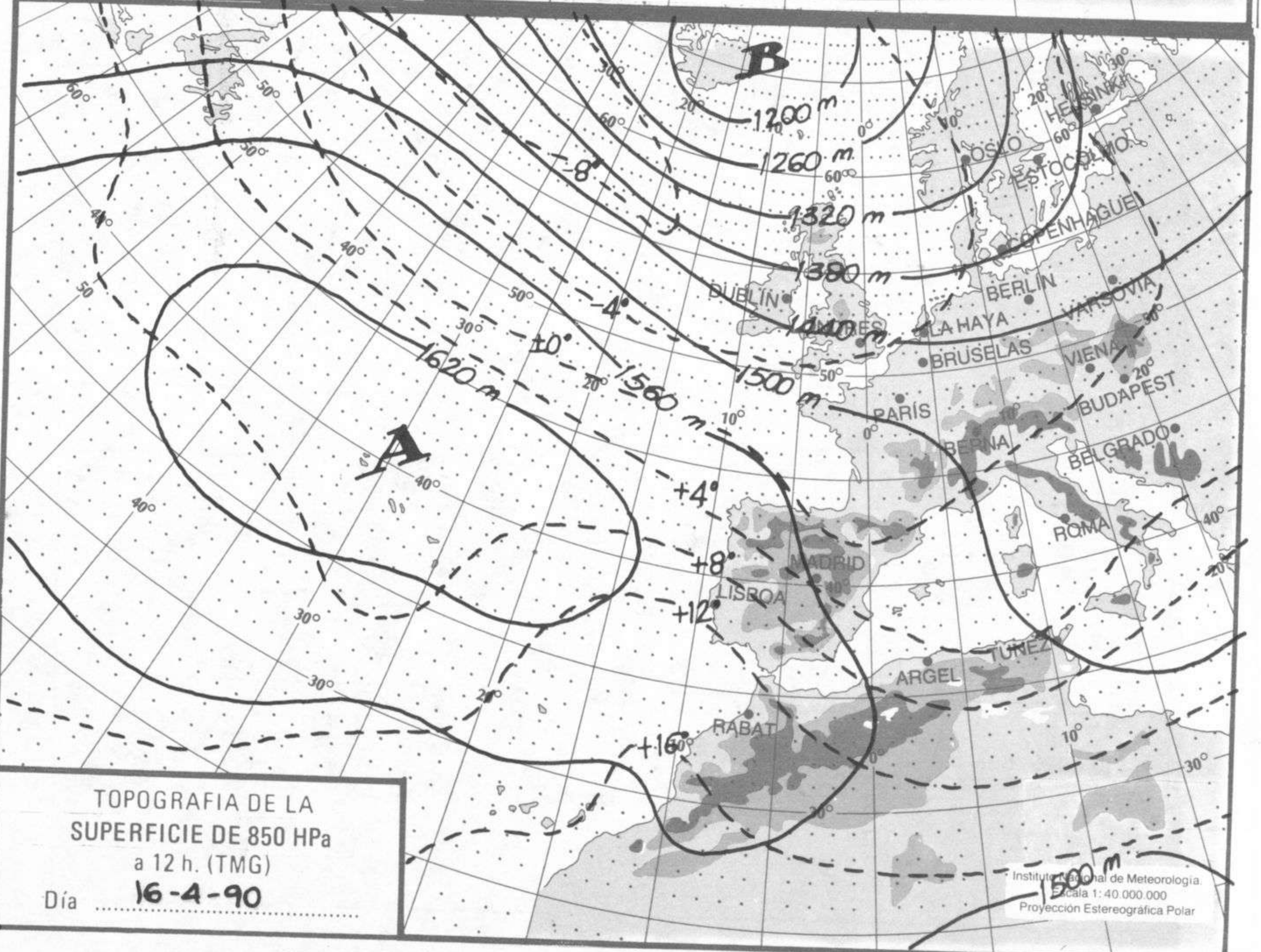
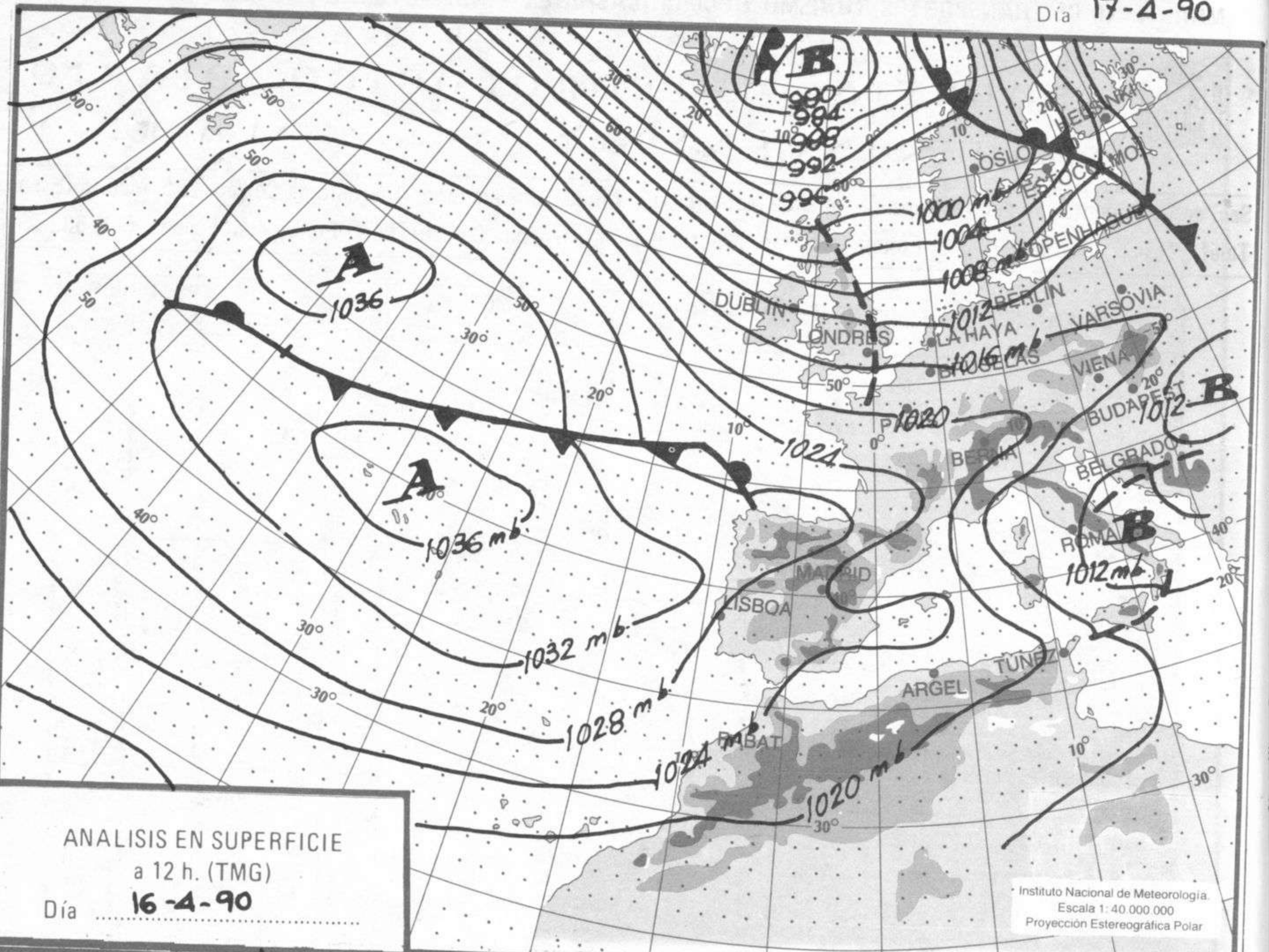
Sec. de Documentación del Instituto Nacional de Meteorología, Ciudad Universitaria, Apartado de Correos 285, Madrid (España)
Teléf.: *(341) (91) 581 96 30 - Fonometeo Madrid (información local zona Centro): 094 - Fonometeo España: (91) 532 69 40

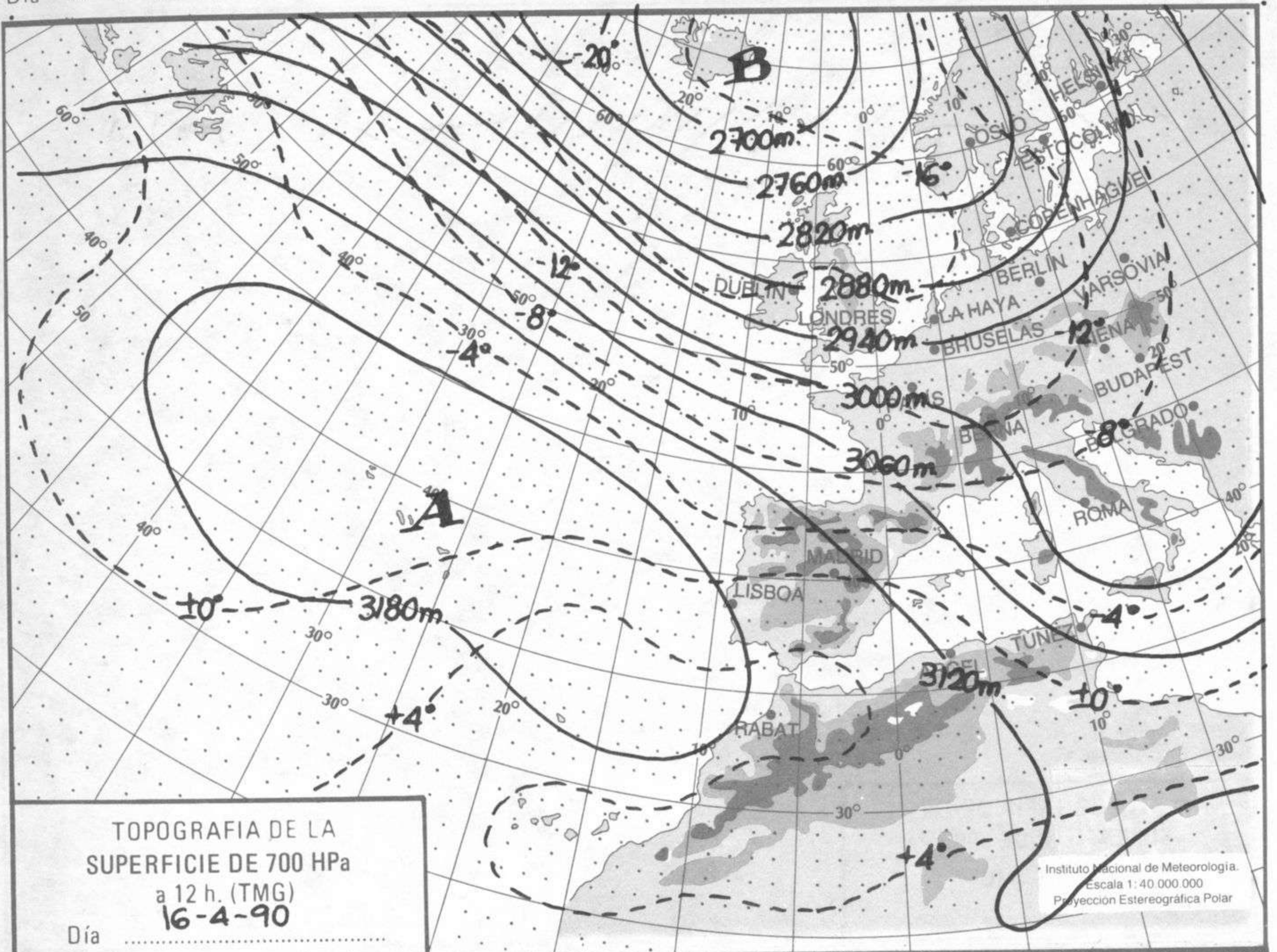
ESTACIONES	TEMPERA		PRECIPITA		HORS SOL	ESTACIONES	TEMPERA		PRECIPITA		HORS SOL
	MAX	MIN	DIA	NOC			MAX	MIN	DIA	NOC	
LA CORUÑA	14	10		7.0	2.0	LERIDA		4			
MONTEVENTOSO	12	8		8.0	1.3	GERONA (A)	17	7			6.7
EL FERROL	14	11	IP	6.0		BARCELONA					10.2
LUGO (P.C.)						BARCELONA (A)	17	8			
SANTIAGO DE C.	14	3		4.0	2.8	REUS (A)	20	6			
PONTEVEDRA	18	10		4.0	7.0	TARRAGONA					10.8
VIGO (A)	15	10		7.0	7.5	TORTOSA	21	10			
VIGO	16	12		5.0	7.1	MONTSENT	6				
ORENSE	19	11		1.0	7.9						
PONFERRADA	17	9		IP		CASTELLON	20				
						VALENCIA (A)	19	8			12.7
AVILES (A)	14	9	0.4	13.0	3.5	VALENCIA	19	11			11.3
GIJON	16	10	IP	3.0	4.9	ALICANTE (A)	18	8			12.1
OVIEDO	17	7		6.0	5.2	ALICANTE	19	8			7.5
SANTANDER (A)	16	10	0.8	4.0	0.0	MURCIA (A)	23	7			11.7
SANTANDER	14	10		2.0	0.5	MURCIA	23	6			12.6
BILBAO (A)	14	10	IP	2.0	1.3	CARTAGENA					
SAN SEBASTIAN	11	8	1.0	1.0	2.6	SAN JAVIER	18	7			8.9
S. SEBASTIAN (A)	15	10	2.0	3.0	4.3						
						SEVILLA (A)	26	11			12.3
LEON (A)	15	6		IP	9.9	CORDOBA (A)	25				
ZAMORA	19	7			10.7	JAEN	21				11.6
PALENCIA						GRANADA (A)	24	6			12.1
BURGOS (A)	13	2			9.4	HUELVA	25	11			12.2
BURGOS						JEREZ FRONT (A)	24	9			
VALLADOLID (A)	15	3			10.6	CADIZ					12.1
VALLADOLID	16	6			10.7	TARIFA	19	14			11.0
SORIA	14	2			11.6	MALAGA (A)	21	12			12.0
SALAMANCA						ALMERIA (A)	23	11			
SALAMANCA (A)	17	5			11.4						
AVILA	13	3			12.4	PALMA DE M. (A)	18	3			9.1
SEGOVIA	14	-6			10.8	MAHON (A)	17	9			6.7
						IBIZA (A)	19	9			12.3
NAVACERRADA	6	0			11.0						
MADRID/BARAJAS	18	4			11.8	S.C. TENERIFE	21	16			
MADRID (C.UNIV)	19	5				TENERIFE NOR (A)	19	11			
MADRID (RETIRO)	19	8			12.3	TENERIFE SUR (A)	25	16			
GUADALAJARA	19	2			10.5	IZAÑA	14				9.9
TOLEDO	20	7			12.2	LAS PALMAS (A)	22	17			9.8
CUENCA	17	3				FUERTEVENTUR (A)	25	18			11.0
MOLINA DE ARA.						LANZAROTE (A)		16			
CIUDAD REAL	22	6			11.8	LA PALMA (A)	21	17			
ALBACETE (A)	19	3			13.2	HIERRO (A)					
CACERES	21	9			12.0						
BADAJÓZ (A)	23	10			12.3	CEUTA					
						MELILLA	22	14			
VITORIA (A)	11	7	IP	2.0	2.2						
LOGROÑO											
LOGROÑO (A)	15	6	IP	IP	3.9						
PAMPLONA	10	5	IP	0.6	1.5						
HUESCA (A)	16	5			12.1						
DAROCA	15	1			11.8						
ZARAGOZA (A)	17	6			10.7						
ZARAGOZA											
CALAMOCHA	17										
TERUEL	16	-2			10.9						

NOTA: LAS MAXIMAS Y PRECIPITACIONES (DIA) SON DE 06 A 18 (TMG) DE AYER
LAS MINIMAS Y PRECIPITACIONES (NOCHE) SON DE 18 (TMG) DE AYER A 06 (TMG) DE HOY.
LAS HORAS DE SOL SON DE AYER.

INFORMACION GENERAL

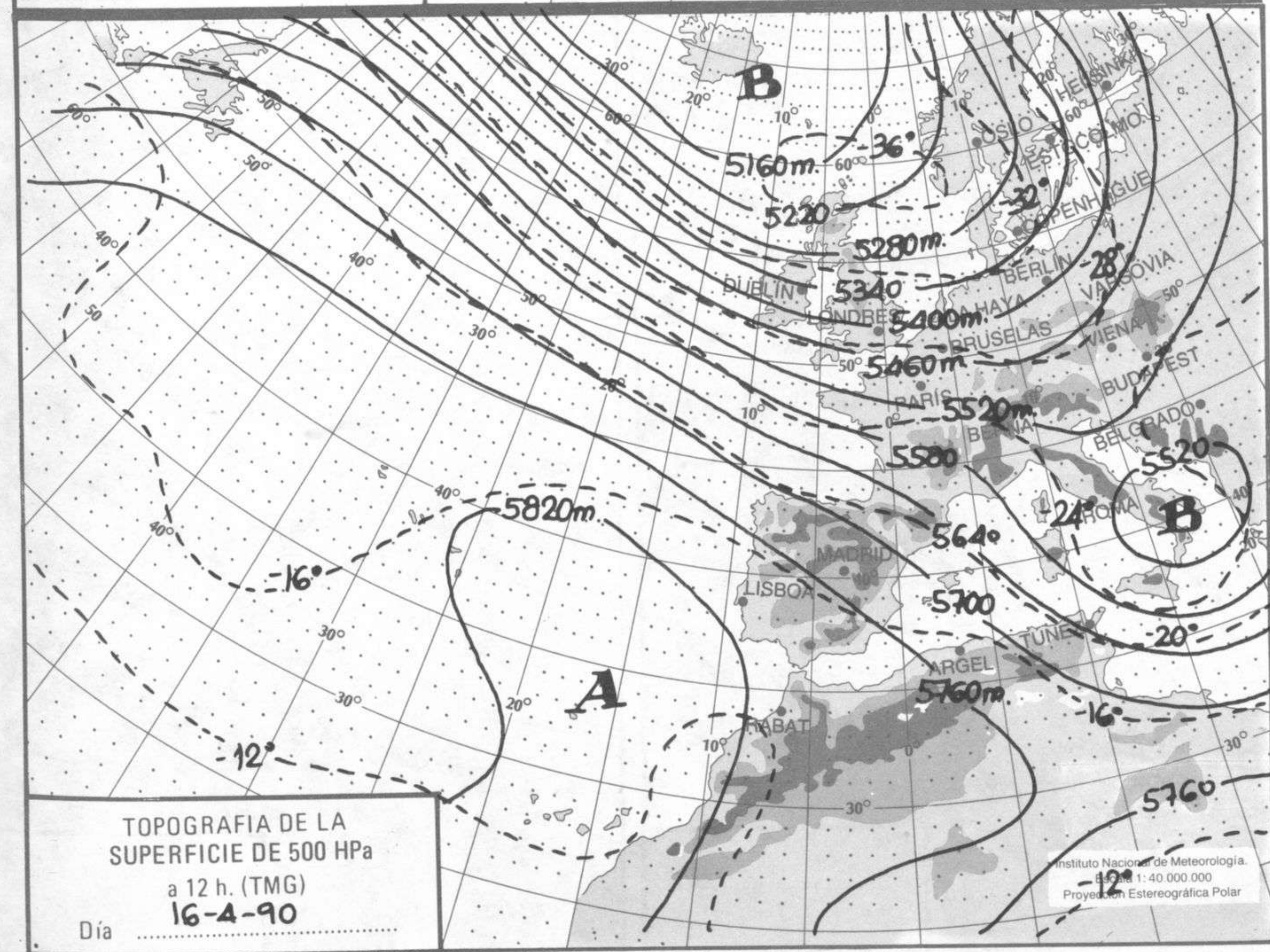
EN LAS ULTIMAS 24 HORAS HA HABIDO CIELOS PRACTICAMENTE CUBIERTOS: EN EL TERRITORIO NOROCCIDENTAL PENINSULAR CON PRECIPITACIONES EN GALICIA, CANTABRICO Y ALTO EBO, DESTACAN LOS 13 L/M2 RECOGIDOS EN ASTURIAS (A) DURANTE LA NOCHE. EN EL RESTO DE ESPAÑA HAN PREDOMINADO LOS CIELOS POCO NUBOSOS O DESPEJADOS. HAN SOPLADO VIENTOS DEL NW EN LA MAYOR PARTE DE LAS REGIONES SALVO EN CANARIAS QUE HAN SIDO DEL NE.





TOPOGRAFIA DE LA SUPERFICIE DE 700 HPa a 12 h. (TMG)
 Día 16-4-90

Instituto Nacional de Meteorología.
 Escala 1:40.000.000
 Proyección Estereográfica Polar



TOPOGRAFIA DE LA SUPERFICIE DE 500 HPa a 12 h. (TMG)
 Día 16-4-90

Instituto Nacional de Meteorología.
 Escala 1:40.000.000
 Proyección Estereográfica Polar

