



BOLETIN METEOROLOGICO DIARIO

MADRID, DOMINGO 8 de ABRIL de 1990 Núm. 98

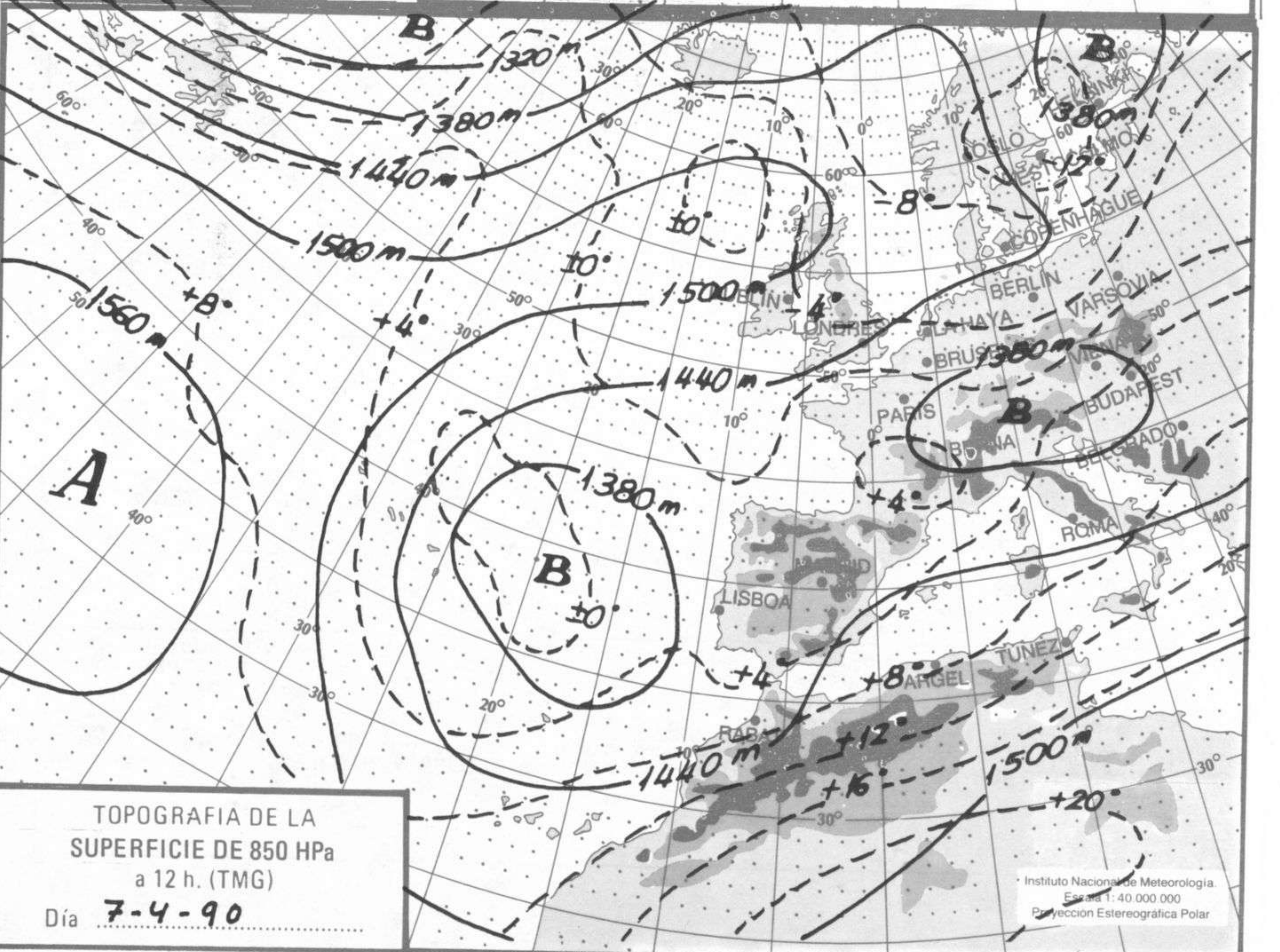
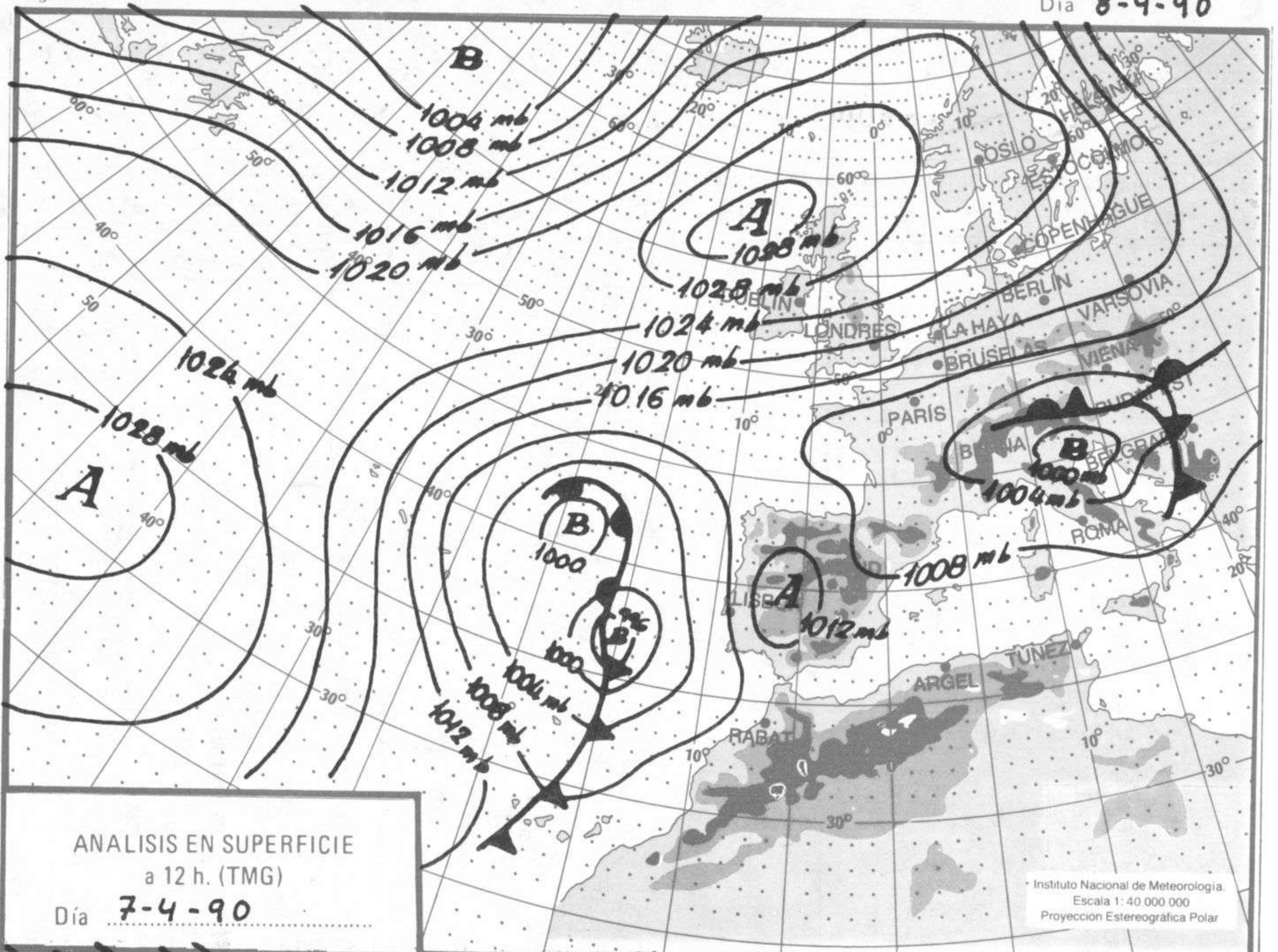
Sec. de Documentación del Instituto Nacional de Meteorología, Ciudad Universitaria, Apartado de Correos 285, Madrid (España)
 Teléf.: *(341) (91) 581 96 30 - Fonometeo Madrid (información local zona Centro): 094 - Fonometeo España: (91) 532 69 40

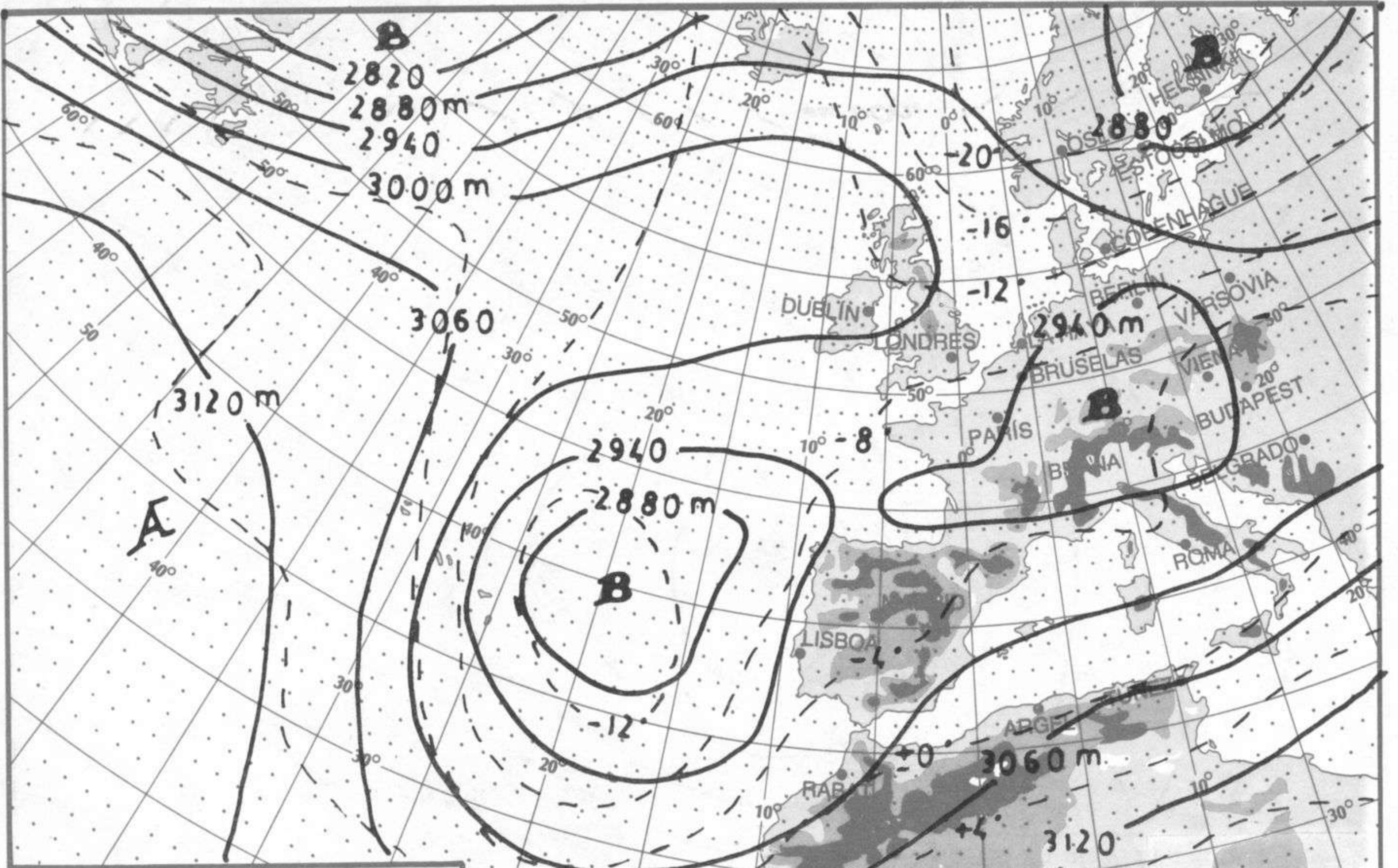
ESTACIONES	TEMPERA		PRECIPITA		HORS SOL	ESTACIONES	TEMPERA		PRECIPITA		HORS SOL
	MAX	MIN	DIA	NOC			MAX	MIN	DIA	NOC	
LA CORUÑA	15	8			12.0	LERIDA		3			9.5
MONTEVENTOSO	13	6			11.7	GERONA (A)	20	5			9.2
EL FERROL	17	10				BARCELONA					10.0
LUGO (P.C.)					9.7	BARCELONA (A)	21	8			11.6
SANTIAGO DE C.	16	4			10.8	REUS (A)		8			
PONTEVEDRA	18	8			10.3	TARRAGONA					11.7
VIGO (A)	16	7				TORTOSA	23	7			
VIGO	17				10.9	MONTSENT					
ORENSE	19	3				CASTELLON	22	9			10.8
PONFERRADA	15	5				VALENCIA (A)	23	7			12.4
					8.6	VALENCIA	22	9			11.6
AVILES (A)	14	6			6.1	ALICANTE (A)	21	8			12.1
GIJON	15				2.6	ALICANTE	21	8			11.7
OVIEDO	15	5		0.3	4.8	MURCIA (A)	21	6			10.3
SANTANDER (A)	15	8			2.3	MURCIA	21	6			12.1
SANTANDER	15	9	0.5		2.7	CARTAGENA	17				
BILBAO (A)	16	5			2.4	SAN JAVIER	18	6			8.5
SAN SEBASTIAN	13	7	4.0								
S. SEBASTIAN (A)	17	7	9.0			SEVILLA (A)	20				
					10.8	CORDOBA (A)	19	10		9.0	7.2
LEON (A)	12	2			11.2	JAEN	16				
ZAMORA	15	4			6.0	GRANADA (A)	19	6		3.0	11.1
PALENCIA					8.9	HUELVA	18	11		8.0	6.8
BURGOS (A)		1			9.8	JEREZ FRONT (A)	19	11		8.0	7.2
BURGOS					7.8	CADIZ					
VALLADOLID (A)	12	2			11.3	TARIFA	17	13		2.0	10.1
VALLADOLID	13	3			11.4	MALAGA (A)	18	10		7.0	
SORIA	12	0			7.7	MALAGA (A)	20	11		0.4	11.7
SALAMANCA						ALMERIA (A)					
SALAMANCA (A)	14	3									
AVILA	11	1				PALMA DE M. (A)	19	4			11.2
SEGOVIA	13	3				MAHON (A)	19	9			11.9
					6.0	IBIZA (A)	19	9			11.9
NAVACERRADA	2	-2			10.8						
MADRID/BARAJAS	15	4			11.3	S.C. TENERIFE	21	15	3.0	0.2	
MADRID (C. UNIV)	14	5			8.5	TENERIFE NOR (A)	16	10	11.0	13.0	
MADRID (RETIRO)	14	6			9.2	TENERIFE SUR (A)	22	16			
GUADALAJARA					11.5	IZAÑA	1		50.0		
TOLEDO	16	7	0.5		9.5	LAS PALMAS (A)	24	16			8.4
CUENCA		2			10.0	FUERTEVENTUR (A)	24	17	3.0	3.0	7.2
MOLINA DE ARA.						LANZAROTE (A)	21	14	2.0	2.0	5.9
CIUDAD REAL	17	4	7.0			LA PALMA (A)	21	16	3.0	4.0	
ALBACETE (A)	14	4				HIERRO (A)					
CACERES	15	8	5.0								
BADAJÓZ (A)	19	10	3.0			CEUTA					
					0.5	MELILLA	19	13		0.2	
VITORIA (A)	13	0	IP		3.0						
LOGROÑO					11.0						
LOGROÑO (A)	16	2			10.3						
PAMPLONA		0			11.7						
HUESCA (A)	15	5									
DAROCA	15	1									
ZARAGOZA (A)	19	5									
ZARAGOZA											
CALAMOCHA	14	-2			12.0						
TERUEL	17	-2			10.2						

NOTA: LAS MAXIMAS Y PRECIPITACIONES (DIA) SON DE 06 A 18 (TMG) DE AYER
 LAS MINIMAS Y PRECIPITACIONES (NOCHE) SON DE 18 (TMG) DE AYER A 06 (TMG) DE HOY.
 LAS HORAS DE SOL SON DE AYER.

INFORMACION GENERAL

EN LAS ULTIMAS 24 HORAS SE HAN REGISTRADO CIELOS PROGRESIVAMENTE NUBOSOS EN AMBAS MESETAS Y ANDALUCIA, CON INTERVALOS NUBOSOS EN EL RESTO DE LA PENINSULA, ESCASA NUBOSIDAD EN BALEARES Y MAS INTENSA EN CANARIAS. PRECIPITACIONES EN LA TARDE DE AYER EN EL PAIS VASCO Y CANARIAS, Y EN LA MANANA DE HOY EN LA MANCHA, EXTREMADURA, ANDALUCIA Y CANARIAS. NIEBLAS MATINALES EN MURCIA Y CORNISA CANTABRICA Y NORTE DE CATALUNA. VIENTOS FLOJOS VARIABLES.

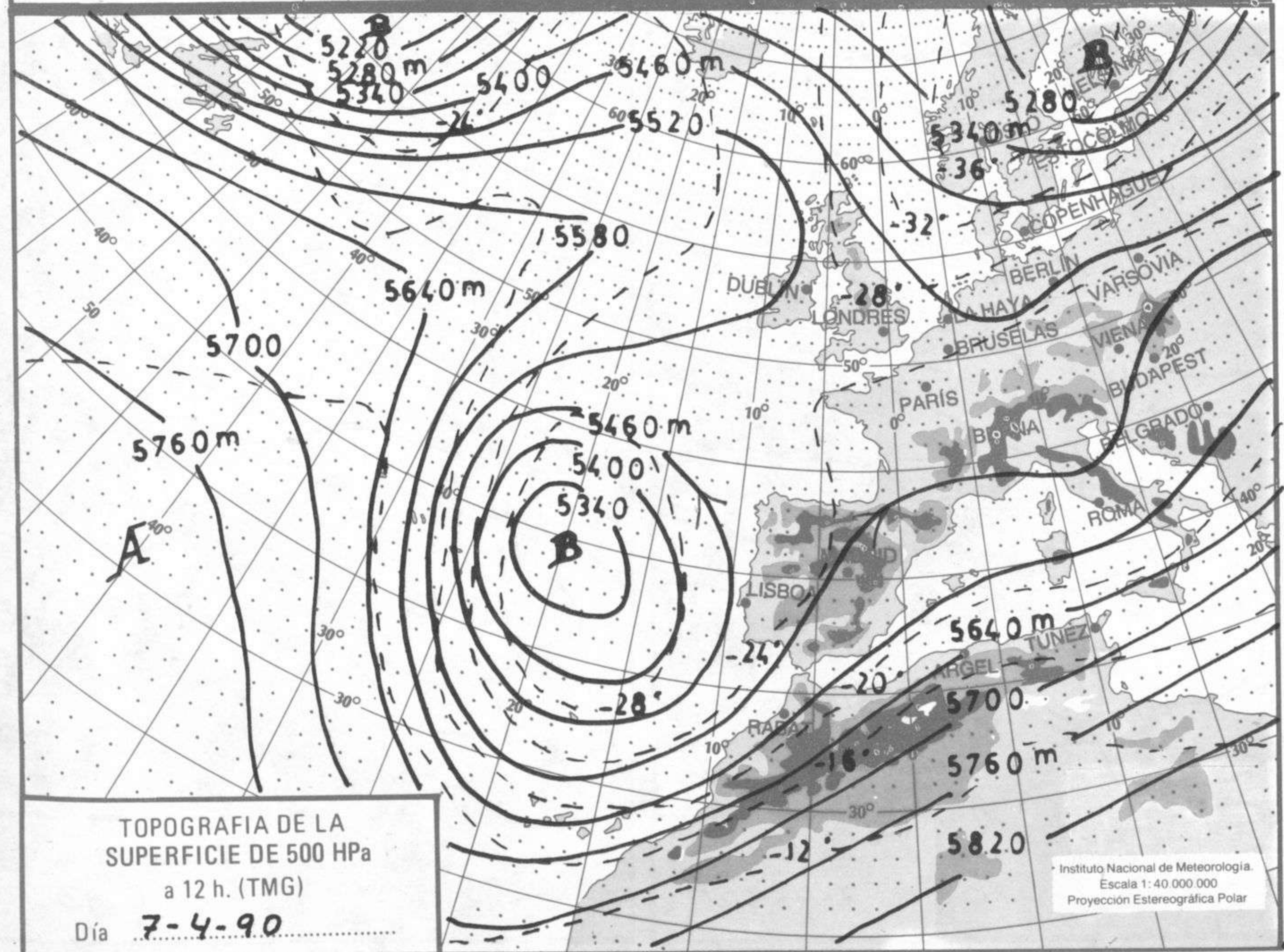




TOPOGRAFIA DE LA SUPERFICIE DE 700 HPa a 12 h. (TMG)

Día 7-4-90

Instituto Nacional de Meteorología.
Escala 1: 40 000 000
Proyección Estereográfica Polar



TOPOGRAFIA DE LA SUPERFICIE DE 500 HPa a 12 h. (TMG)

Día 7-4-90

Instituto Nacional de Meteorología.
Escala 1: 40 000 000
Proyección Estereográfica Polar

