



BOLETIN METEOROLOGICO DIARIO
 MADRID, **VIERNES 6** de **ABRIL** de **1990** Núm. **96**

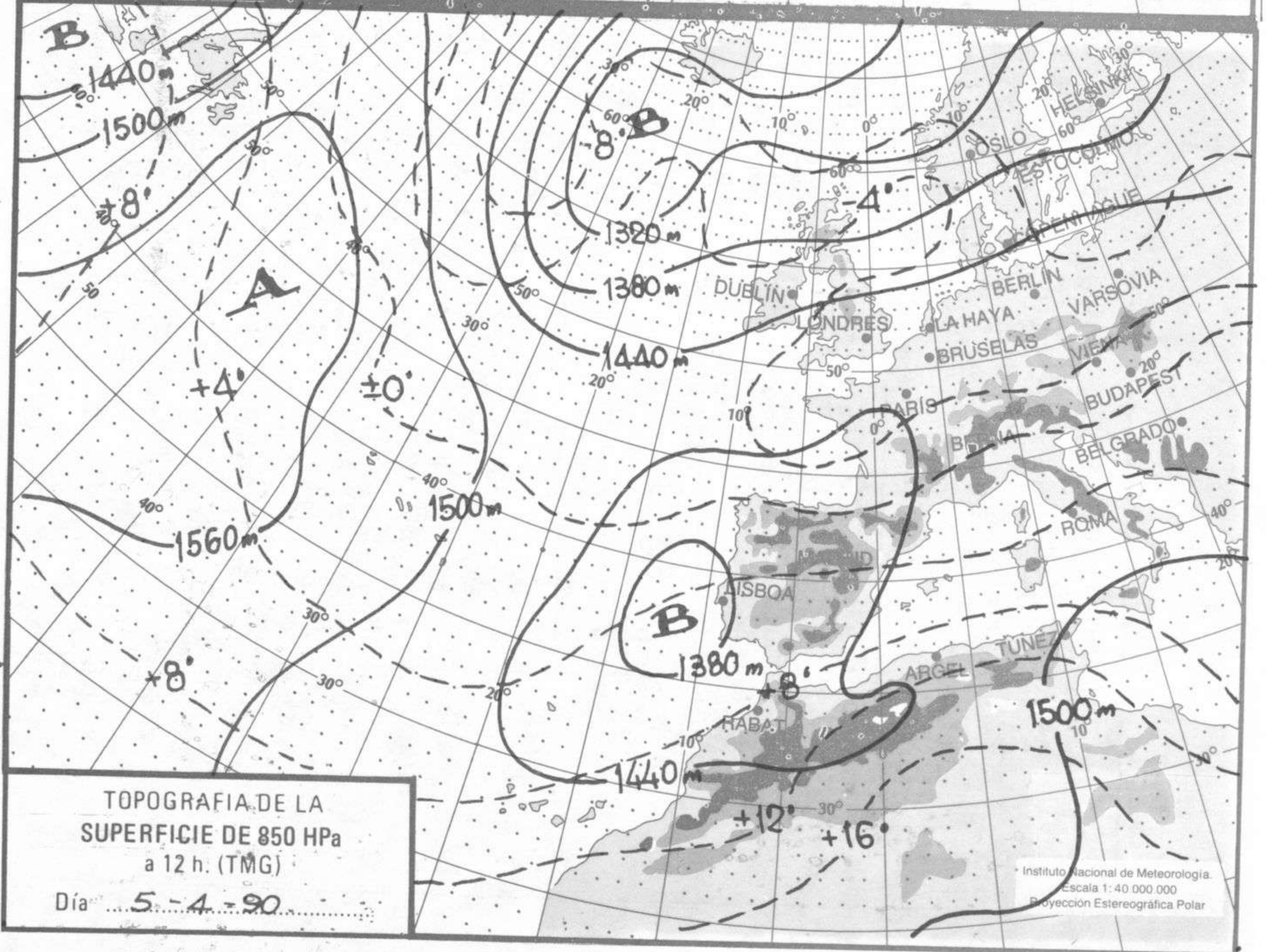
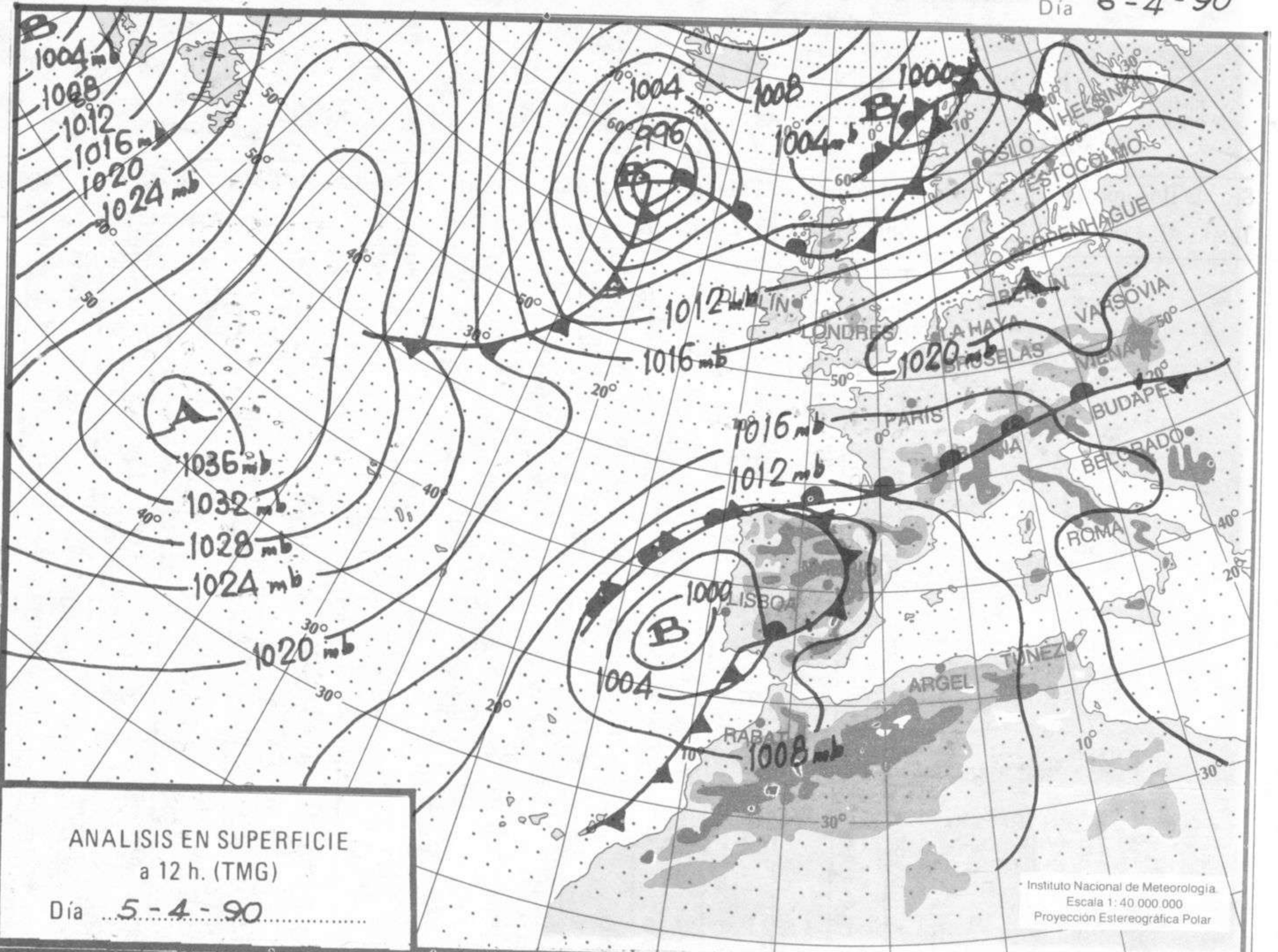
Sec. de Documentación del Instituto Nacional de Meteorología, Ciudad Universitaria, Apartado de Correos 285, Madrid (España)
 Teléf.: *(341) (91) 581 96 30 - Fonometeo Madrid (información local zona Centro): 094 - Fonometeo España: (91) 532 69 40

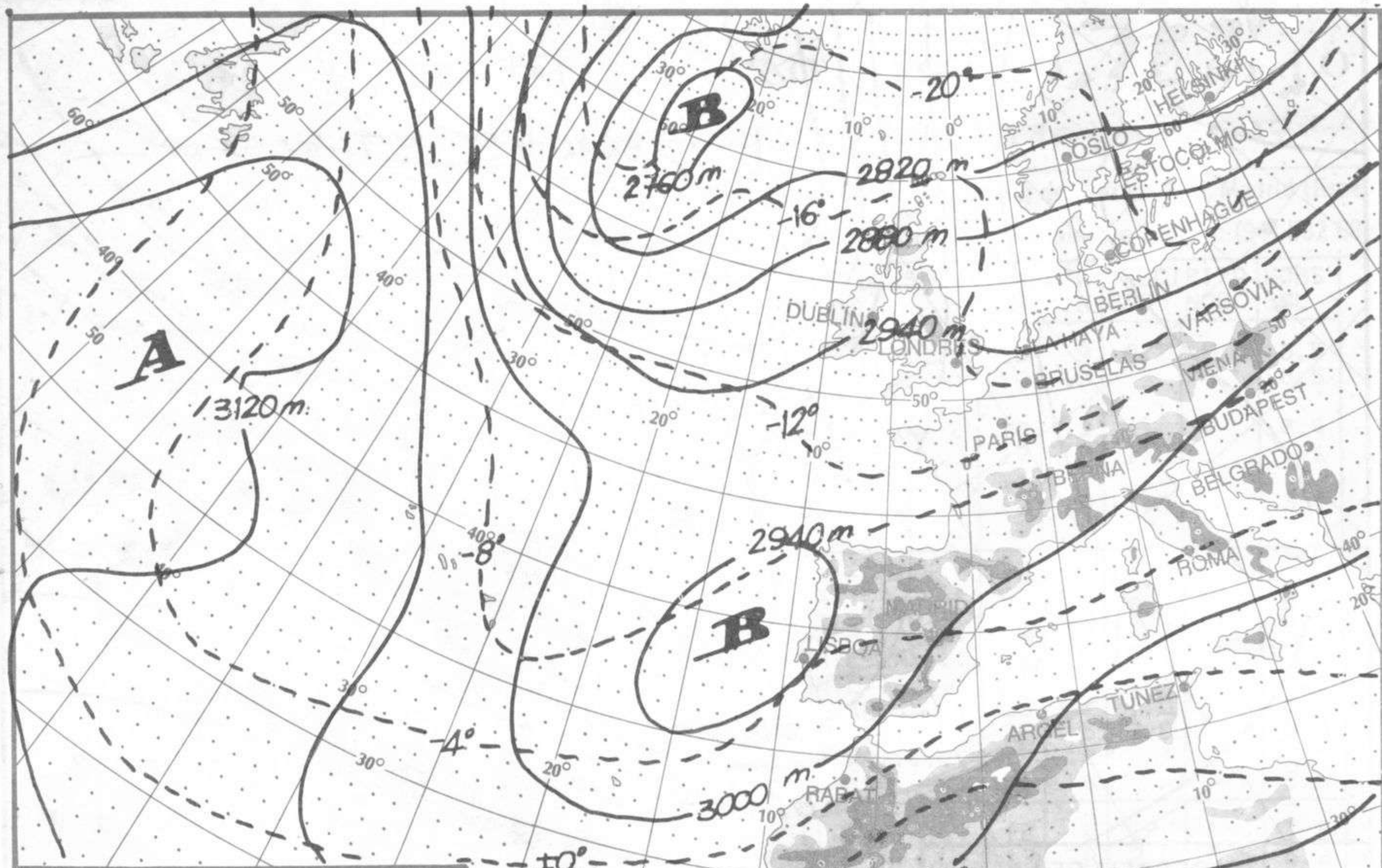
ESTACIONES	TEMPERA		PRECIPITA		HORS SOL	ESTACIONES	TEMPERA		PRECIPITA		HORS SOL
	MAX	MIN	DIA	NOC			MAX	MIN	DIA	NOC	
LA CORUÑA	12	9		0.4	0.3	LERIDA	20	10		2.0	3.3
MONTEVENTOSO	12	7		5.0	3.6	GERONA (A)	18	11		1.0	
EL FERROL	13	10		0.2		BARCELONA					
LUGO (P.C.)						BARCELONA I	18	12		1.0	6.7
SANTIAGO DE C.		6		2.0	0.0	REUS (A)	17	12		0.5	4.0
PONTEVEDRA	13	8	0.3	7.0	0.0	TARRAGONA			IP	IP	
VIGO (A)	12	8	0.8	13.0	0.0	TORTOSA	19	12	IP	IP	3.7
VIGO	13	9	2.0	11.0	0.0	MONTSENT	6				
ORENSE	11	8	7.0	4.0	0.0	CASTELLON	17	12		3.0	3.1
PONFERRADA	9	5	7.0	6.0		VALENCIA (A)	18	12		4.0	2.8
AVILES (A)	11	5	0.4	6.0	0.0	VALENCIA	18	12		3.0	3.6
GIJON		6		6.0	0.0	ALICANTE (A)	18	12			2.0
OVIEDO	9	5	2.0	7.0	0.3	ALICANTE	18	12			1.2
SANTANDER (A)	11	6	0.3	16.0	0.0	MURCIA (A)	20	11			3.3
SANTANDER	10	7	0.3	17.0	0.0	MURCIA	20	10			3.9
BILBAO (A)	11	6	2.0	9.0	0.0	CARTAGENA	16	12	IP		
SAN SEBASTIAN	9	6	IP	11.0	0.4	SAN JAVIER	18	10			0.7
S. SEBASTIAN (A)	12	7	IP	11.0	0.9	SEVILLA (A)					
LEON (A)	6	4	5.0	9.0	0.0	CORDOBA (A)	16	12	10.0	4.0	0.0
ZAMORA	12	7	5.0	22.0	0.0	JAEN	15		5.0		
PALENCIA						GRANADA (A)	17	9	IP	1.0	0.0
BURGOS (A)	7	4	2.0	6.0		HUELVA	17	13	15.0	2.0	1.5
BURGOS						JEREZ FRONT (A)	17	14	24.0		0.2
VALLADOLID (A)	10	6	2.0	1.0	0.0	CADIZ					
VALLADOLID	12	7	2.0	1.0	0.0	TARIFA	17	13	0.4	12.0	0.9
SORIA	11	6	4.0	2.0	2.4	MALAGA (A)	19	13	3.0	9.0	1.0
SALAMANCA						ALMERIA (A)	18		IP	0.3	0.0
SALAMANCA (A)	13	6	IP	IP	0.0	PALMA DE M. (A)	20	10	IP		2.2
AVILA	8	5		1.0	0.9	MAHON (A)	18	14	IP		1.0
SEGOVIA	11	7	0.2	2.0	0.2	IBIZA (A)	19	12			0.5
NAVACERRADA		-1		15.0	1.5	S.C. TENERIFE	22	15	0.7	4.0	
MADRID/BARAJAS	13	8	8.0	0.2	0.8	TENERIFE NOR (A)	20	11	2.0	16.0	
MADRID (C. UNIV)	12	8	7.0	0.4		TENERIFE SUR (A)	25	17			
MADRID (RETIRO)	14	8	7.4	0.4	0.0	IZAÑA	7				
GUADALAJARA	15	9	7.0	0.2		LAS PALMAS (A)	23	15			4.7
TOLEDO	15	10	9.0		0.0	FUERTEVENTUR (A)	24	16	IP	1.0	6.7
CUENCA						LANZAROTE (A)	24	14	3.0	3.0	8.2
MOLINA DE ARA.						LA PALMA (A)	22	15	1.0	1.0	
CIUDAD REAL	14	8	6.0	0.5	0.0	HIERRO (A)					
ALBACETE (A)	16	8	0.8	6.0	0.9	CEUTA					
CACERES	12	10	10.0	43.0	0.0	MELILLA	19	15	2.0	6.0	
BADAJOZ (A)	16	11	2.0	26.0	0.8						
VITORIA (A)	9	4	IP	7.0	0.3						
LOGROÑO											
LOGROÑO (A)	13	9	0.2	4.0	0.2						
PAMPLONA	13	5		11.0	0.8						
HUESCA (A)	16	8		13.0	4.4						
DAROCA	14	8	2.0	4.0	1.4						
ZARAGOZA (A)	18	10			3.0						
ZARAGOZA											
CALAMOCHA	15	5		4.0	3.2						
TERUEL	16	6	0.9	5.0	4.2						

NOTA: LAS MAXIMAS Y PRECIPITACIONES (DIA) SON DE 06 A 18 (TMG) DE AYER LAS MINIMAS Y PRECIPITACIONES (NOCHE) SON DE 18 (TMG) DE AYER A 06 (TMG) DE HOY. LAS HORAS DE SOL SON DE AYER.

INFORMACION GENERAL

EN LAS ULTIMAS 24 HORAS HA LLOVIDO EN GRAN PARTE DE LAS REGIONES; DURANTE LA NOCHE PASADA SE REGISTRARON 49 L/M2 EN CACERES, 26 EN BADAJOZ, 22 EN ZAMORA, 17 EN SANTANDER Y 16 EN LOS RODEOS.

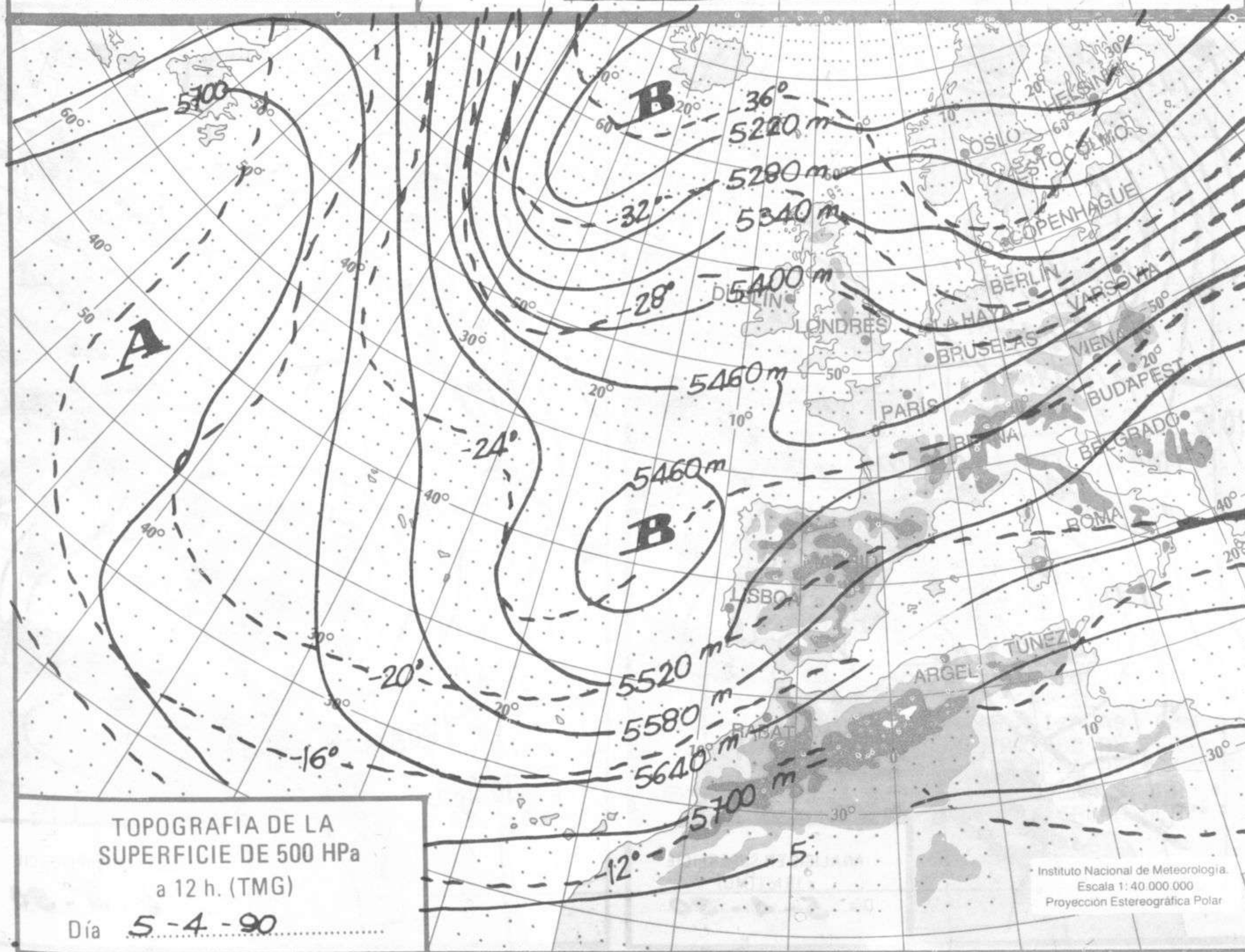




TOPOGRAFIA DE LA SUPERFICIE DE 700 HPa a 12 h. (TMG)

Día 5-4-90

Instituto Nacional de Meteorología
Escala 1:40 000 000
Proyección Estereográfica Polar



TOPOGRAFIA DE LA SUPERFICIE DE 500 HPa a 12 h. (TMG)

Día 5-4-90

Instituto Nacional de Meteorología
Escala 1:40 000 000
Proyección Estereográfica Polar

