



BOLETIN METEOROLOGICO DIARIO

MADRID, DOMINGO 1 de ABRIL de 1.990 Núm. 91

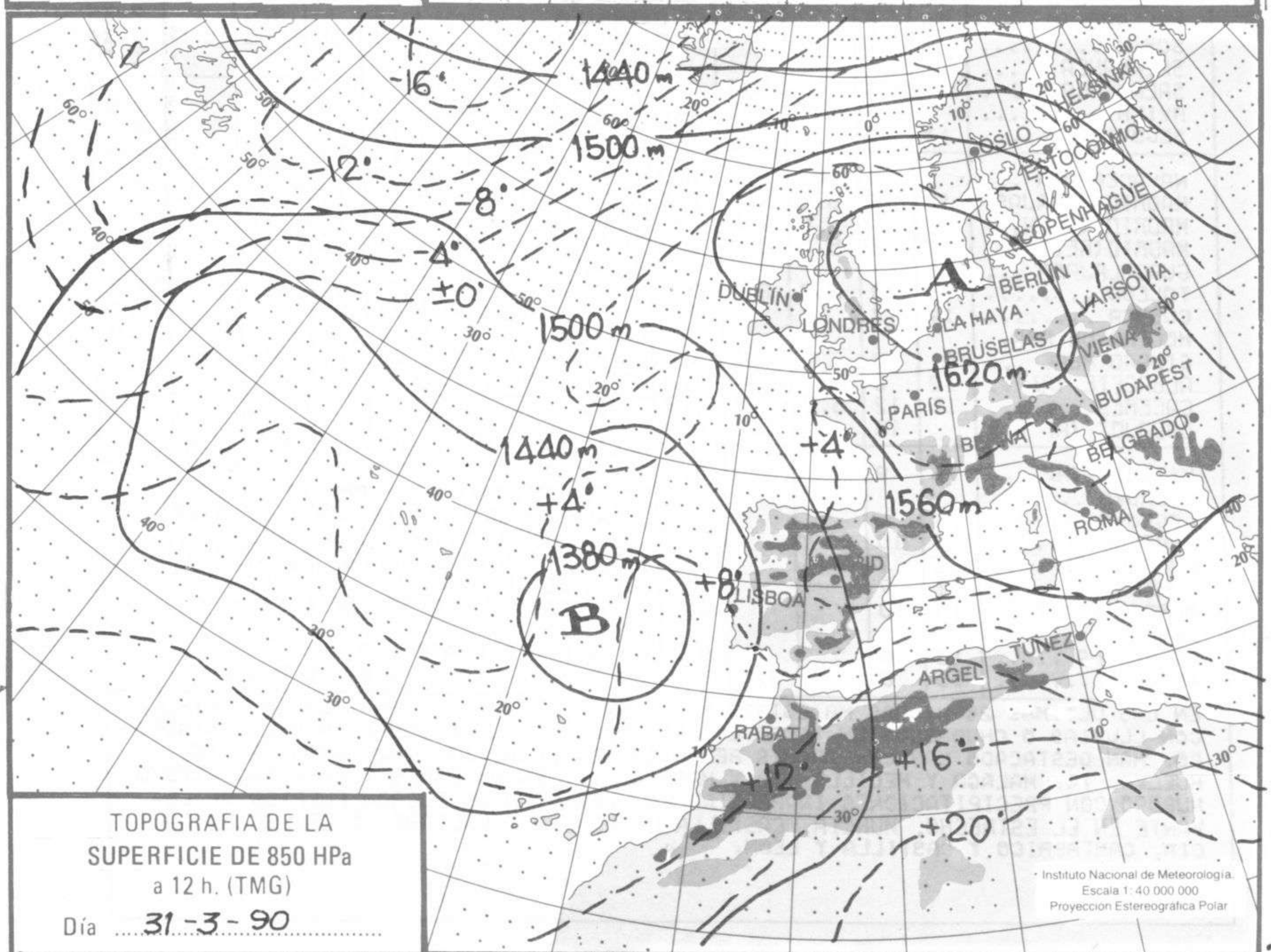
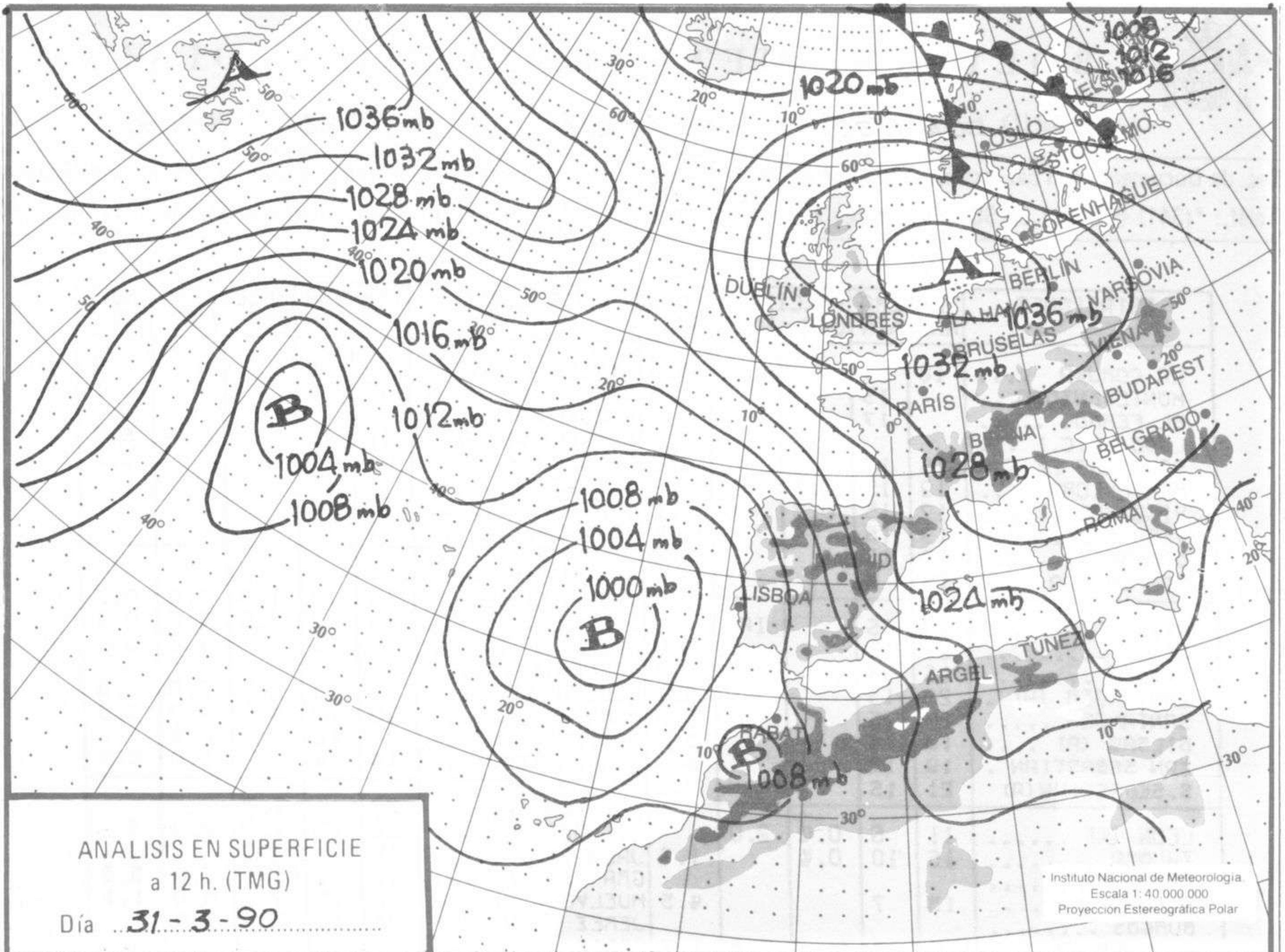
Sec. de Documentación del Instituto Nacional de Meteorología, Ciudad Universitaria, Apartado de Correos 285, Madrid (España)
 Teléf.: *(341) (91) 581 96 30 - Fonometeo Madrid (información local zona Centro): 094 - Fonometeo España: (91) 532 69 40

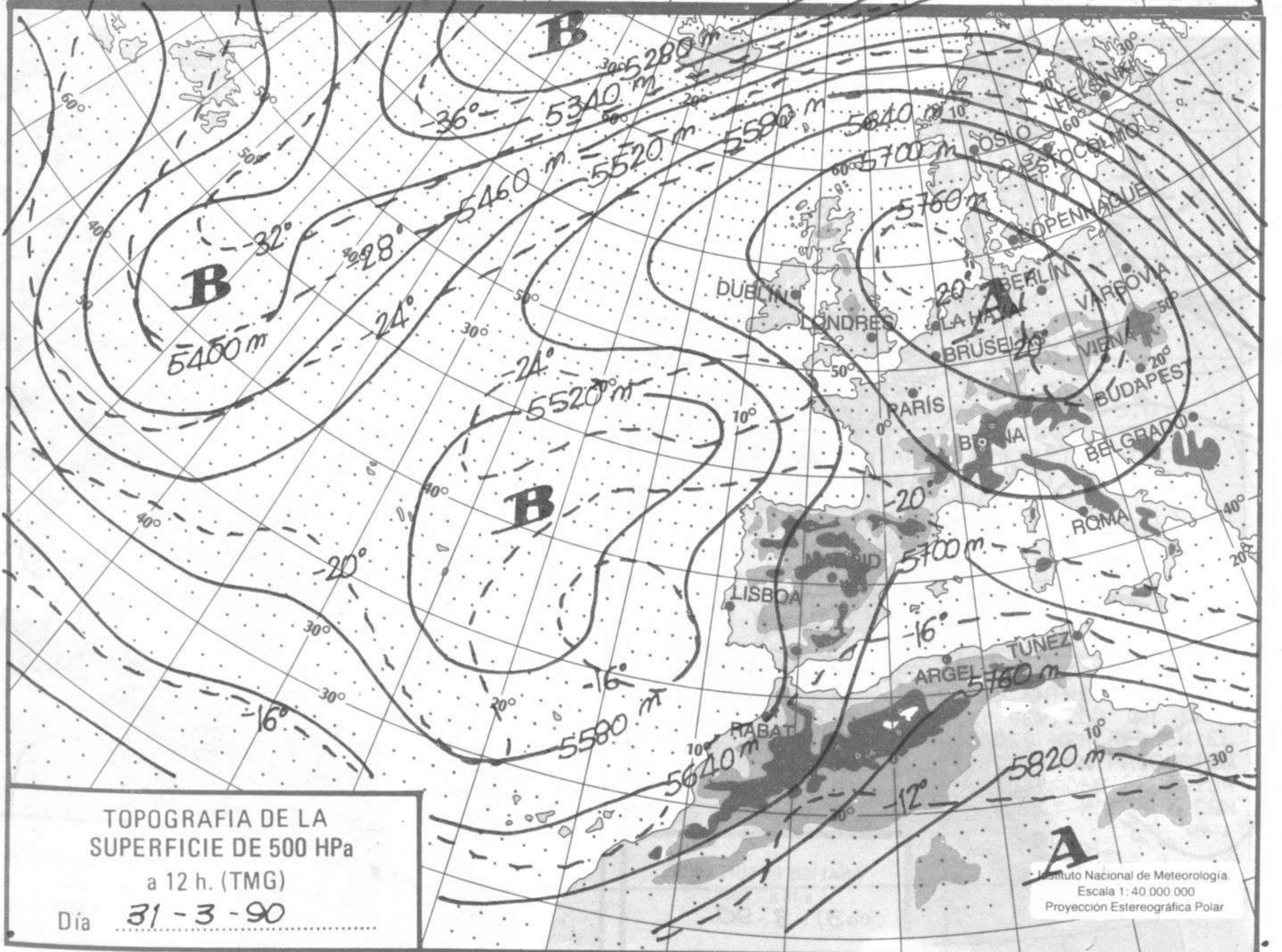
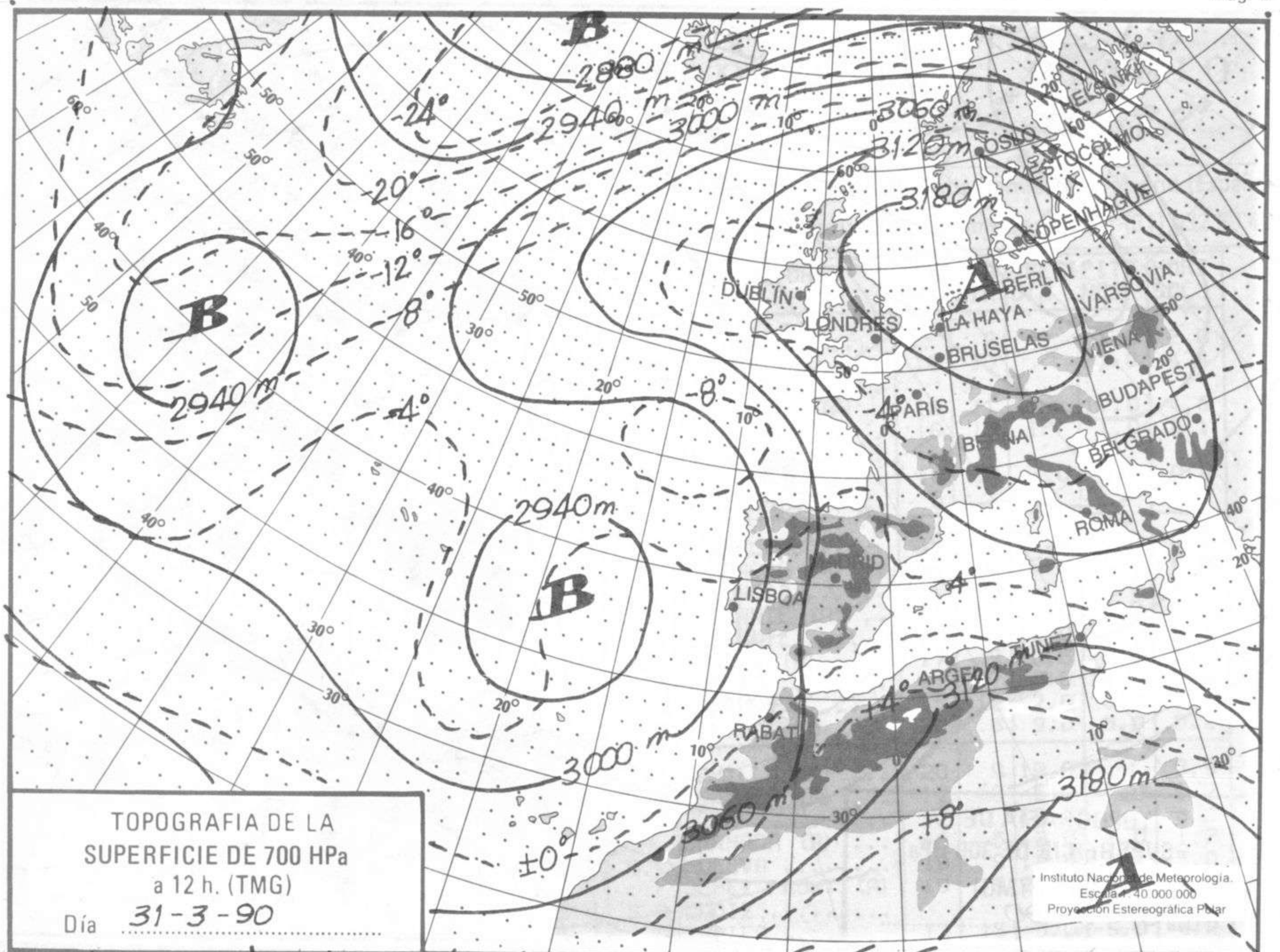
ESTACIONES	TEMPERA MAX MIN	PRECIPITA DIA NOC	HORS SOL	ESTACIONES	TEMPERA MAX MIN	PRECIPITA DIA NOC	HORS SOL
LA CORUÑA	18 17		0.0	LERIDA	17 9		7.4
MONTEVENTOSO	15 17		1.0	GERONA (A)	17 5		9.1
EL FERROL				BARCELONA			
LUGO (P.C.)				BARCELONA (A)	16 11		6.5
SANTIAGO DE C.	15 12	2.0	0.5	REUS (A)	17 11		6.2
PONTEVEDRA	19 15	0.4	1.2	TARRAGONA			
VIGO (A)	17 15	0.2	1.1	TORTOSA	17 12		2.1
VIGO	19 16		0.4	MONTSENT	3		
ORENSE	17 15		0.2	CASTELLON			
PONFERRADA	15 9			VALENCIA (A)	14 12	1.0	4.0
AVILES (A)	20 15	IP		VALENCIA	14 12	2.0	4.0
GIJON	21 10		7.6	ALICANTE (A)			1.0
OVIEDO	16 15		3.2	ALICANTE			
SANTANDER (A)	20 13		3.4	MURCIA (A)	14 12	4.0	6.0
SANTANDER	19 15		5.9	MURCIA	15 12	4.0	4.0
BILBAO (A)	18 14		3.6	CARTAGENA			0.9
SAN SEBASTIAN	19 12		9.1	SAN JAVIER	16 14		1.0
S. SEBASTIAN (A)	21 15		7.2	SEVILLA (A)	20	6.0	
LEON (A)	11 6	0.4	2.0	CORDOBA (A)	22 12	7.0	2.0
ZAMORA	16 10	0.4	1.2	JAEN	18	14.0	
PALENCIA				GRANADA (A)	21 9	13.0	2.0
BURGOS (A)	13 7		4.5	HUELVA	20 15	9.0	5.0
BURGOS				JEREZ FRONT (A)	22 15	IP	3.0
VALLADOLID (A)	15 7	0.3	1.7	CADIZ			
VALLADOLID	16 8	0.7	2.6	TARIFA	16	8.0	
SORIA			0.0	MALAGA (A)	17 15	10.0	4.0
SALAMANCA				ALMERIA (A)			4.5
SALAMANCA (A)	17 8	0.4	5.4	PALMA DE M. (A)		13	
AVILA	7 6	0.6	3.0	MAHON (A)	16 13		1.0
SEGOVIA	13 9		5.9	IBIZA (A)	16 15		8.5
NAVACERRADA	1 0	IP	6.0				0.0
MADRID/BARAJAS	12 9	6.0	2.0	S.C. TENERIFE	23 17		
MADRID (C.UNIV)	11 8	3.0	2.0	TENERIFE NOR(A)	21 10		
MADRID (RETIRO)	11 8	5.3	3.5	TENERIFE SUR(A)	23 15		
GUADALAJARA				IZAÑA	7		
TOLEDO	13 9	2.0	2.0	LAS PALMAS (A)	26 16		10.7
CUENCA	14 7		6.8	FUERTEVENTUR(A)	25 16		11.3
MOLINA DE ARA.				LANZAROTE (A)	24 15		8.0
CIUDAD REAL	21 8		0.6	LA PALMA (A)	22 15	IP	IP
ALBACETE (A)	12 8		5.0	HIERRO (A)			
CACERES	15 12	6.0	2.0				
BADAJOS (A)			0.6	CEUTA			
VITORIA (A)	14 9		0.9	MELILLA	17 14	2.0	10.0
LOGROÑO							
LOGROÑO (A)							
PAMPLONA	16 10		2.7				
HUESCA (A)	15 7		7.2				
DAROCA	11 7		0.0				
ZARAGOZA (A)	15 10		0.0				
ZARAGOZA							
CALAMOCHA	12 6		0.0				
TERUEL	10 6		2.0				
			0.8				

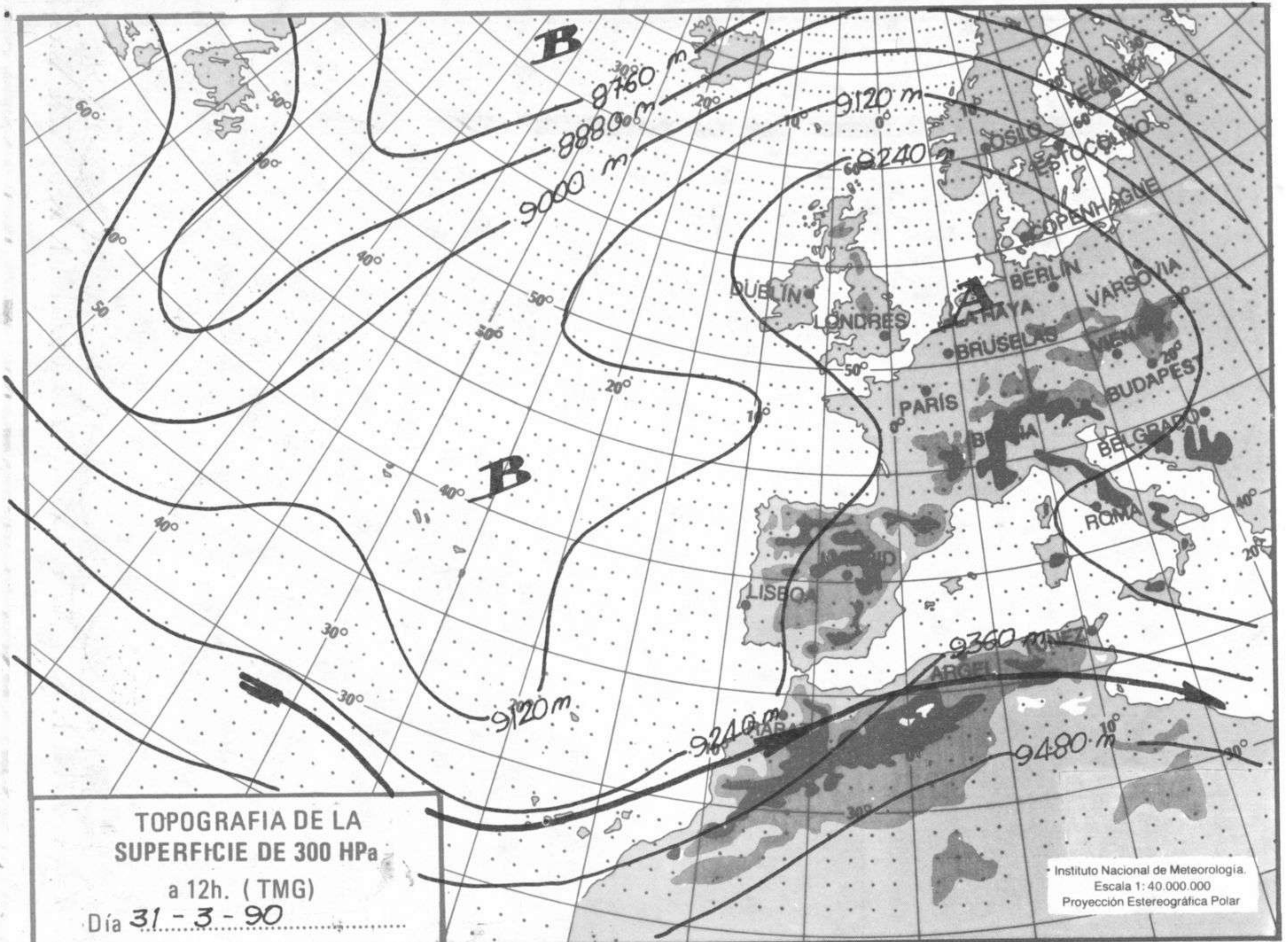
NOTA: LAS MAXIMAS Y PRECIPITACIONES (DIA) SON DE 06 A 18 (TMG) DE AYER
 LAS MINIMAS Y PRECIPITACIONES (NOCHE) SON DE 18 (TMG) DE AYER A 06 (TMG) DE HOY.
 LAS HORAS DE SOL SON DE AYER.

INFORMACION GENERAL

EN LAS ULTIMAS 24 HORAS HA ESTADO MUY NUBOSO O CUBIERTO EN TODA LA PENISULA CON LLUVIAS O CHUBASCOS EN TODAS LAS REGIONES CON LA EXCEPCION DEL CANTABRICO, HAN DESTACADO LAS CANTIDADES RECOGIDAS EN JAEN, 17 L/M2, GRANADA, 15, HUELVA, 14, MALAGA Y MELILLA, 12 Y MADRID, 11. EN BALEARES Y CANARIAS ESTUVO NUBOSO CON PRECIPITACIONES INAPRECIABLES. LOS VIENTOS FUERON FUERTES DE LEVANTE EN EL ESTRECHO, MURCIA, CASTILLA LA MANCHA Y BALEARES Y DEL SE EN GALICIA, CANTABRICO Y CASTILLA Y LEON.

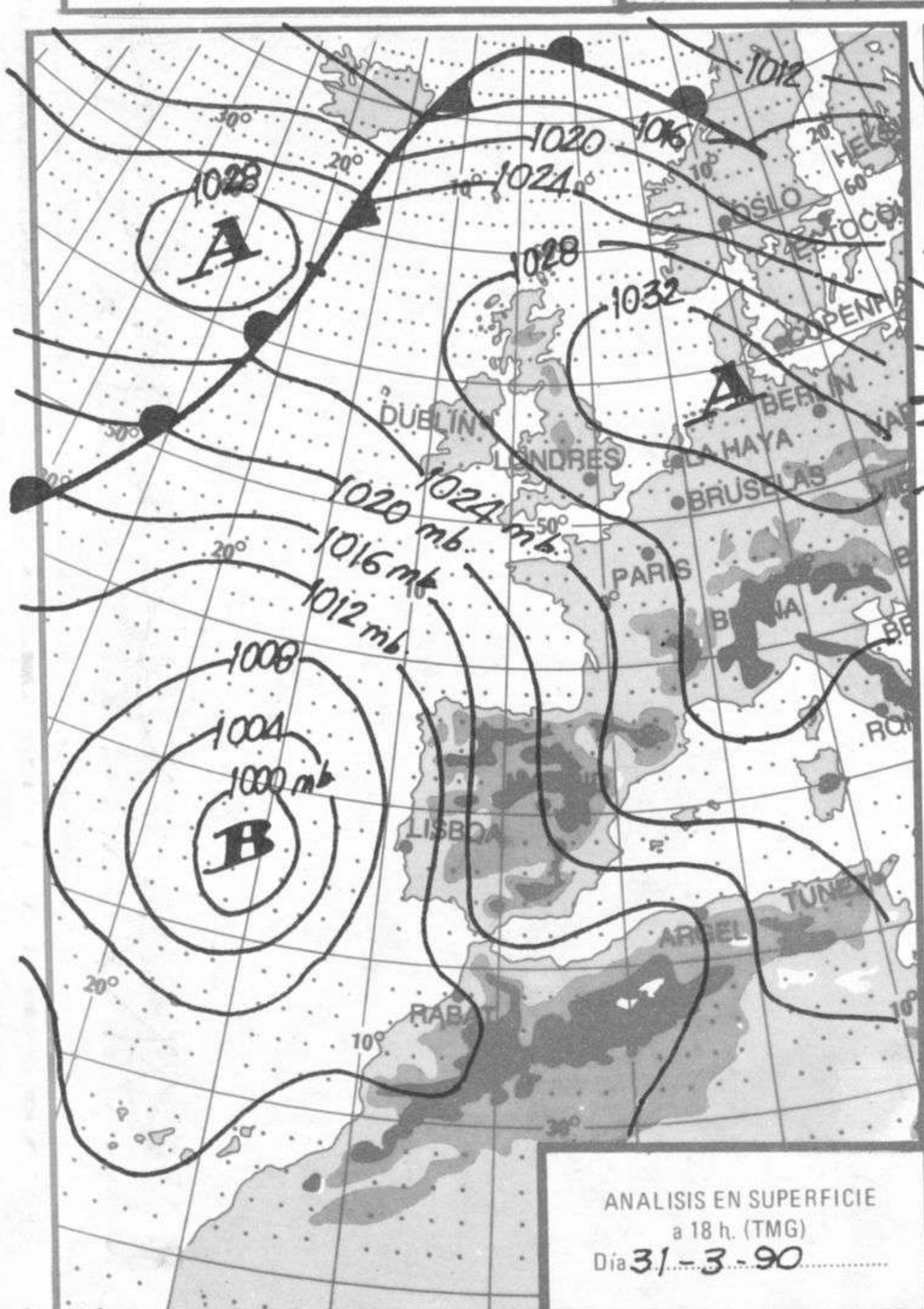




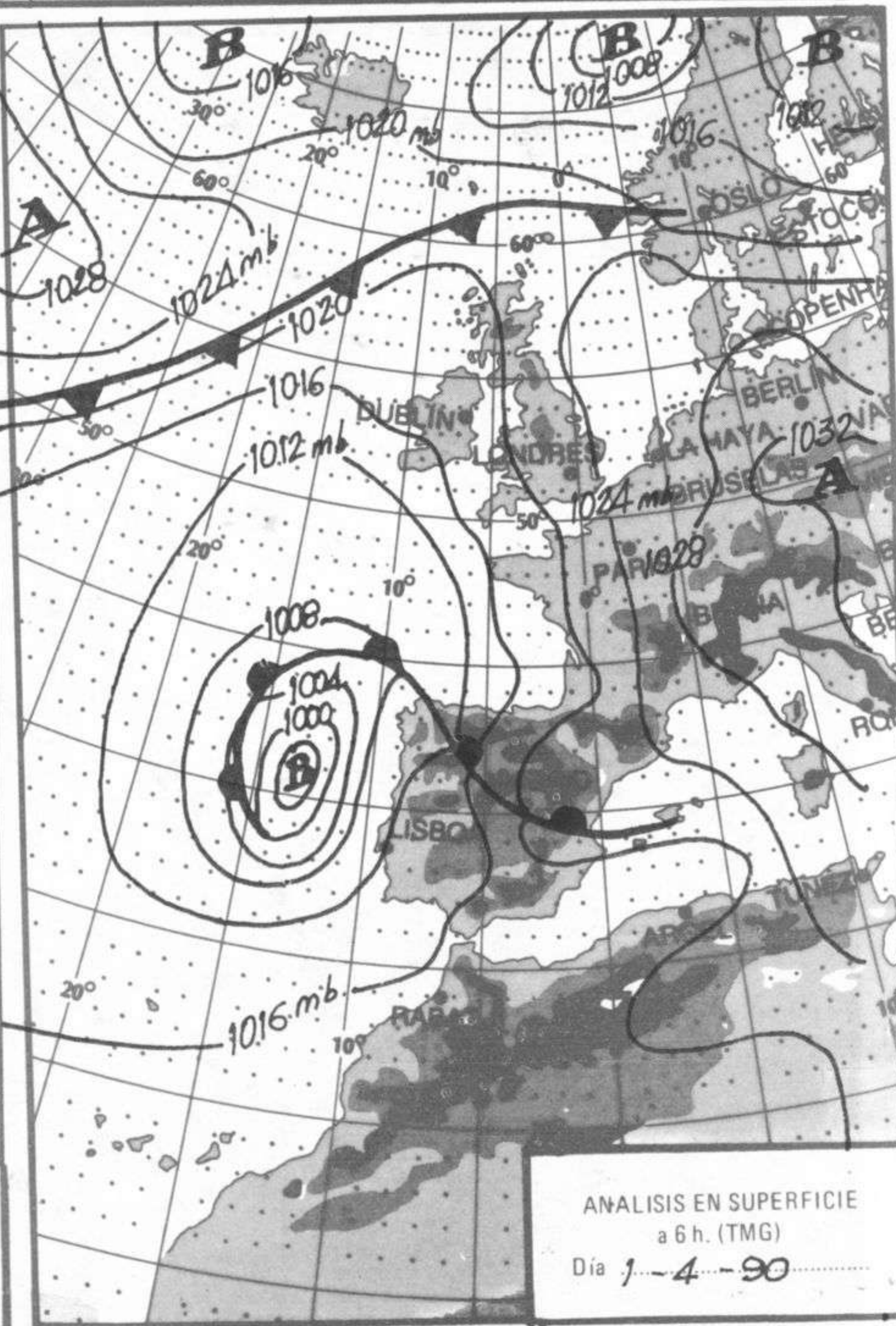


TOPOGRAFIA DE LA SUPERFICIE DE 300 HPa
a 12h. (TMG)
Día 31-3-90

Instituto Nacional de Meteorología.
Escala 1: 40.000.000
Proyección Estereográfica Polar



ANALISIS EN SUPERFICIE
a 18 h. (TMG)
Día 31-3-90



ANALISIS EN SUPERFICIE
a 6 h. (TMG)
Día 1-4-90