



BOLETIN METEOROLOGICO DIARIO

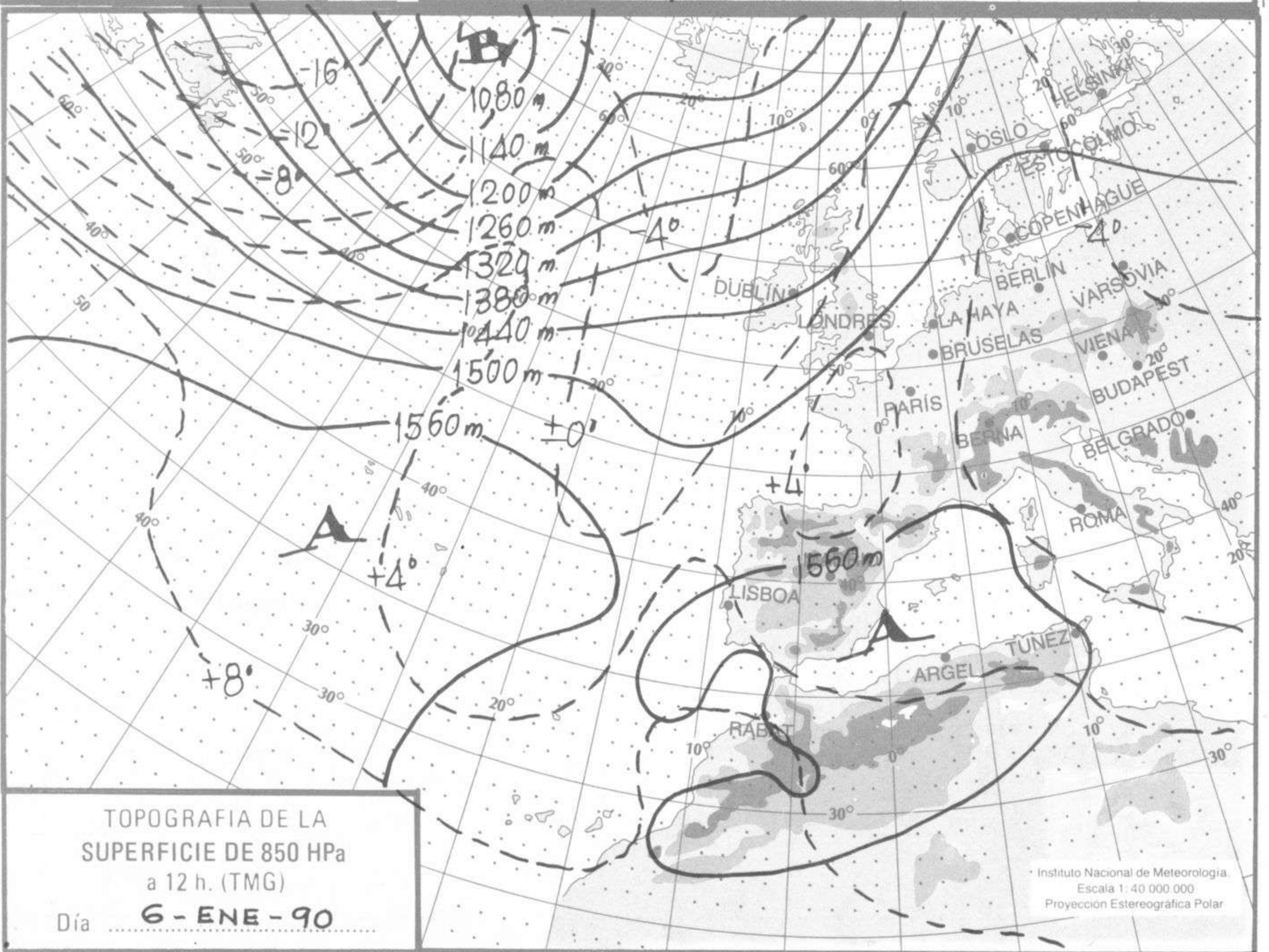
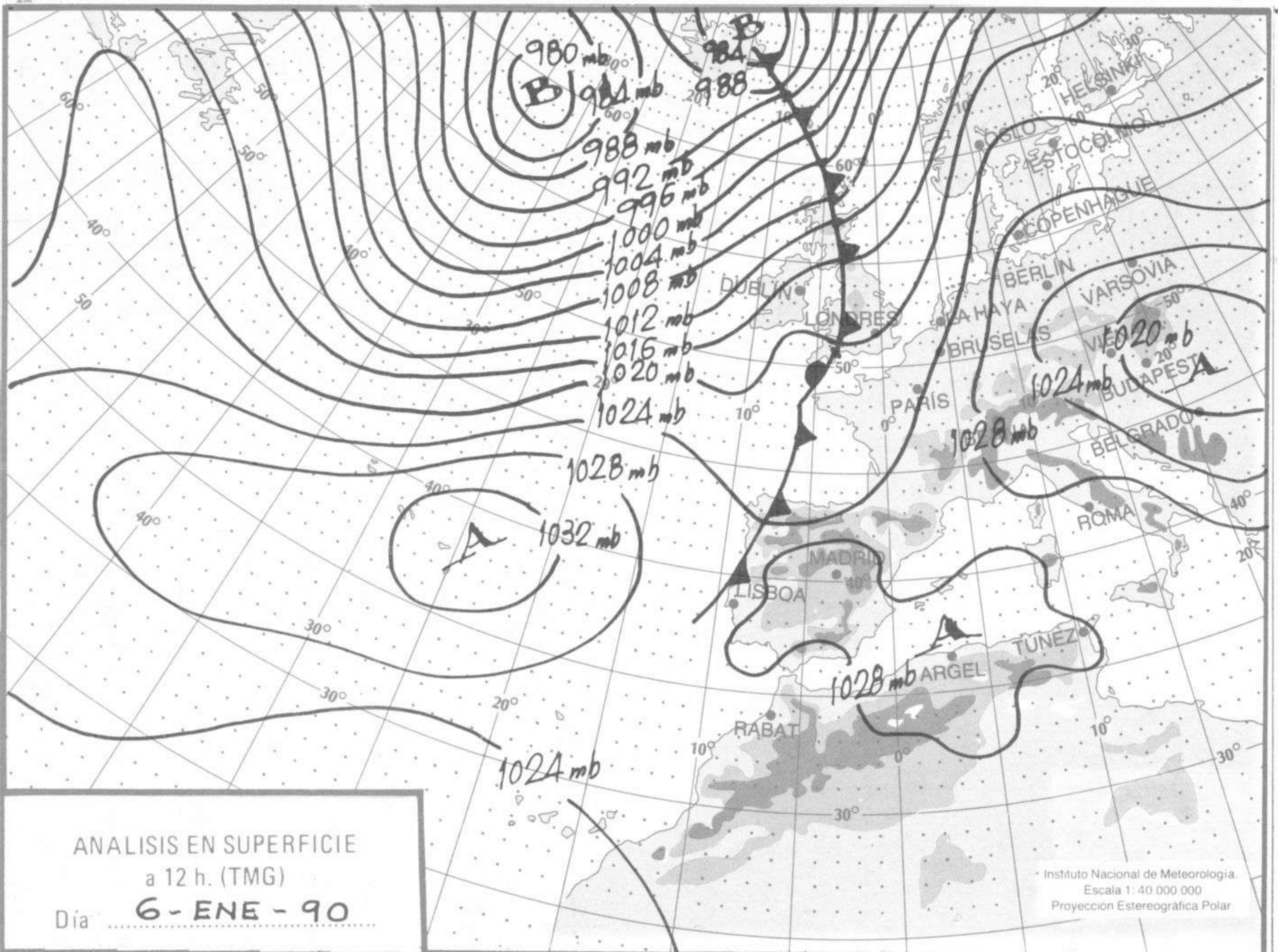
MADRID, DOMINGO 7 de ENERO de 1990 Núm. 7

Sec. de Documentación del Instituto Nacional de Meteorología, Ciudad Universitaria, Apartado de Correos 285, Madrid (España)
 Teléf.: *(341) (91) 581 96 30 - Fonometeo Madrid (información local zona Centro): 094 - Fonometeo España: (91) 532 69 40

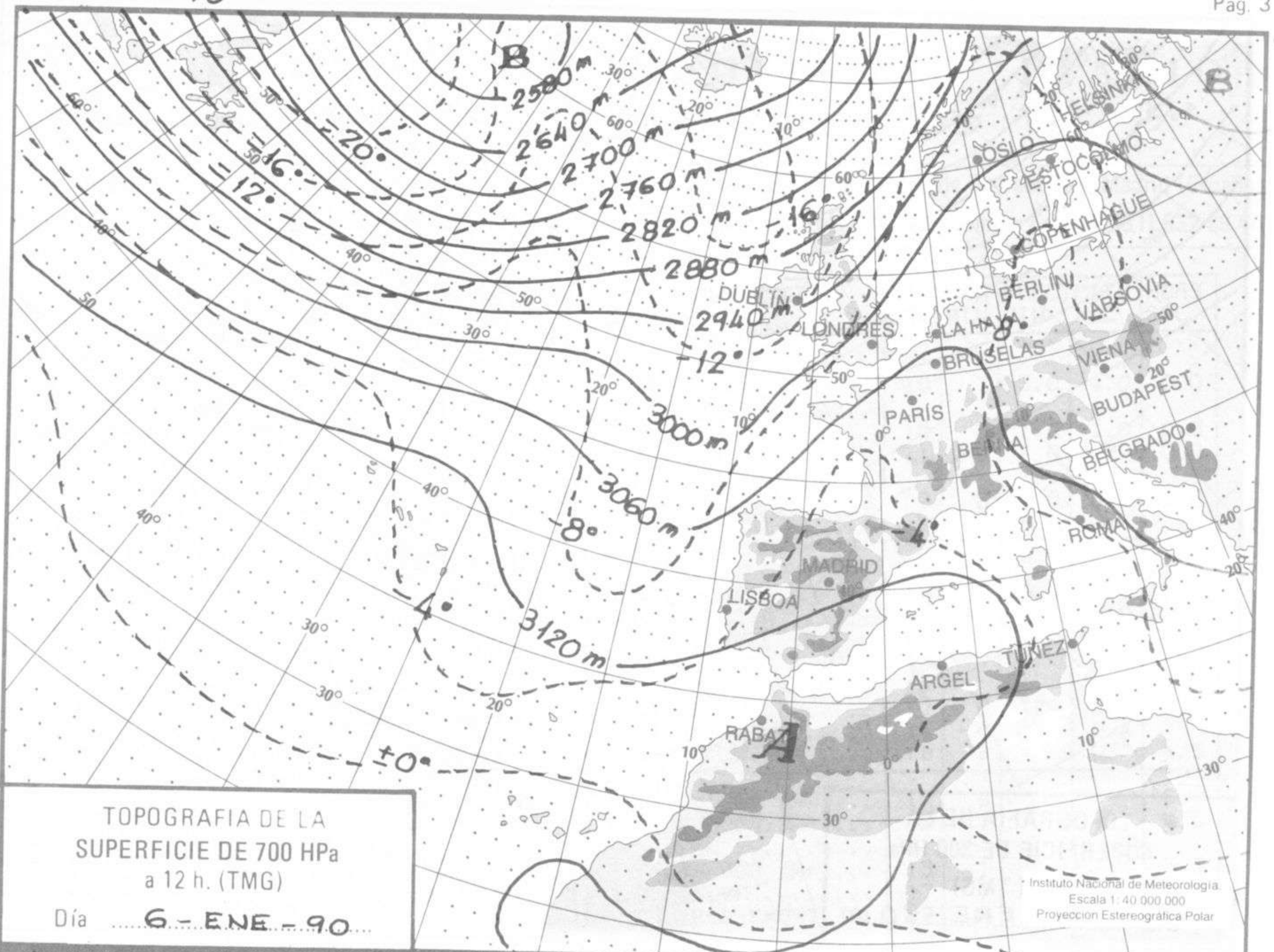
ESTACIONES	TEMPERA		PRECIPITA		HORS SOL	ESTACIONES	TEMPERA		PRECIPITA		HORS SOL
	MAX	MIN	DIA	NOC			MAX	MIN	DIA	NOC	
LA CORUÑA	13	8	22.0		0.0	LERIDA		5		IP	0.0
MONTEVENTOSO	11	7	31.0		0.0	GERONA (A)	14	3			6.8
EL FERROL	14	7	26.0	2.0		BARCELONA					
LUGO (P.C.)	11	1	15.0		0.0	BARCELONA (A)	14	6			7.7
SANTIAGO DE C.	10	0	25.0		0.0	REUS (A)	15	4			7.4
PONTEVEDRA	11	4	23.0		0.0	TARRAGONA					
VIGO (A)	10	3	37.0		0.0	TORTOSA	13	5			8.3
VIGO	13	7	30.0		0.0	MONTSENY					
ORENSE	12	5	12.0		0.0	CASTELLON	15				
PONFERRADA	7		9.0			VALENCIA (A)	16	5			8.2
AVILES (A)	13	6	8.0	6.0	0.0	VALENCIA	17	7			9.3
GIJON		7		7.0	0.0	ALICANTE (A)		6			8.0
OVIEDO	15	5	6.0	3.0	0.0	ALICANTE		6			7.7
SANTANDER (A)	19					MURCIA (A)	16				
SANTANDER	18	9	0.2	19.0	4.2	MURCIA	16				
BILBAO (A)	18	9		7.0	5.4	CARTAGENA	14	11			
SAN SEBASTIAN	16	7		10.0	6.2	SAN JAVIER	16	4			6.7
S. SEBASTIAN (A)	17	9		25.0	5.7	SEVILLA (A)	16	9			5.5
LEON (A)	6	0	3.0	0.2	0.0	CORDOBA (A)		6			7.6
ZAMORA	11	3			1.7	JAEN	11				
PALENCIA						GRANADA (A)	12	1			8.3
BURGOS (A)	9	3		2.0	1.1	HUELVA	17	7			5.5
BURGOS						JEREZ FRONT (A)	18				
VALLADOLID (A)	9	0		0.2	1.7	CADIZ					
VALLADOLID	10	2		0.2	1.9	TARIFA	15	13			7.2
SORIA	8					MALAGA (A)	17	8			5.8
SALAMANCA						ALMERIA (A)	18	8			7.1
SALAMANCA (A)	11	3	0.2	IP	1.6	PALMA DE M. (A)	16	8			8.8
AVILA	8	3		0.7	0.2	MAHON (A)	15	10			7.5
SEGOVIA	10	4		3.0	0.0	IBIZA (A)	16	13			
NAVACERRADA	1	-1		4.0	0.0	S.C. TENERIFE	22	16			
MADRID/BARAJAS	9	6			3.6	TENERIFE NOR(A)	16	12			
MADRID (C.UNIV)	10	5				TENERIFE SUR(A)	23	17			
MADRID (RETIRO)	9	6			3.8	IZAÑA	5	0			
GUADALAJARA						LAS PALMAS (A)	23	15			8.8
TOLEDO	8	6			1.5	FUERTEVENTUR(A)		18			8.2
CUENCA						LANZAROTE (A)	21	16			8.6
MOLINA DE ARA.						LA PALMA (A)	21	16			
CIUDAD REAL	12					HIERRO (A)					
ALBACETE (A)	10	1			7.5	CEUTA	17				
CACERES	13	10		1.0	0.8	MELILLA	17	8			
BADAJÓZ (A)		9			1.2						
VITORIA (A)	9	5		9.0	5.4						
LOGROÑO											
LOGROÑO (A)	3	2		1.0	0.0						
PAMPLONA	5	4		4.0	0.7						
HUESCA (A)	4		0.2								
DAROCA	12	4		0.9	6.6						
ZARAGOZA (A)	6	4		0.3	0.0						
ZARAGOZA											
CALAMOCHA	11	3		1.0	5.3						
TERUEL	10	-2			6.5						

NOTA: LAS MAXIMAS Y PRECIPITACIONES (DIA) SON DE 06 A 18 (TMG) DE AYER LAS MINIMAS Y PRECIPITACIONES (NOCHE) SON DE 18 (TMG) DE AYER A 06 (TMG) DE HOY.
 LAS HORAS DE SOL SON DE AYER.
INFORMACION GENERAL

EN LAS ULTIMAS 24 HORAS HA ESTADO MUY NUBOSO CON LLUVIAS O CHUBASCOS EN GALICIA, CANTABRICO, CASTILLA-LEON, CENTRO Y VALLE DEL EBRÓ. HAN DESTACADO LAS CANTIDADES RECOGIDAS EN VIGO CON 97 L/M2, MONTEVENTOSO 91, FERROL 26 Y SANTIAGO CON 25. SE HAN REGISTRADO NIEBLAS EN EL VALLE DEL EBRÓ, CATALUNA Y VALLES DEL INTERIOR PENINSULAR. VIENTOS MODERADOS CON RACHAS FUERTES DE LEVANTE EN EL ESTRECHO, EN EL RESTO FLOJOS DE DIRECCION VARIABLE.



HPa
1060
1050
1040
1030
1020
1010
1000
990
980
970
960
950
940

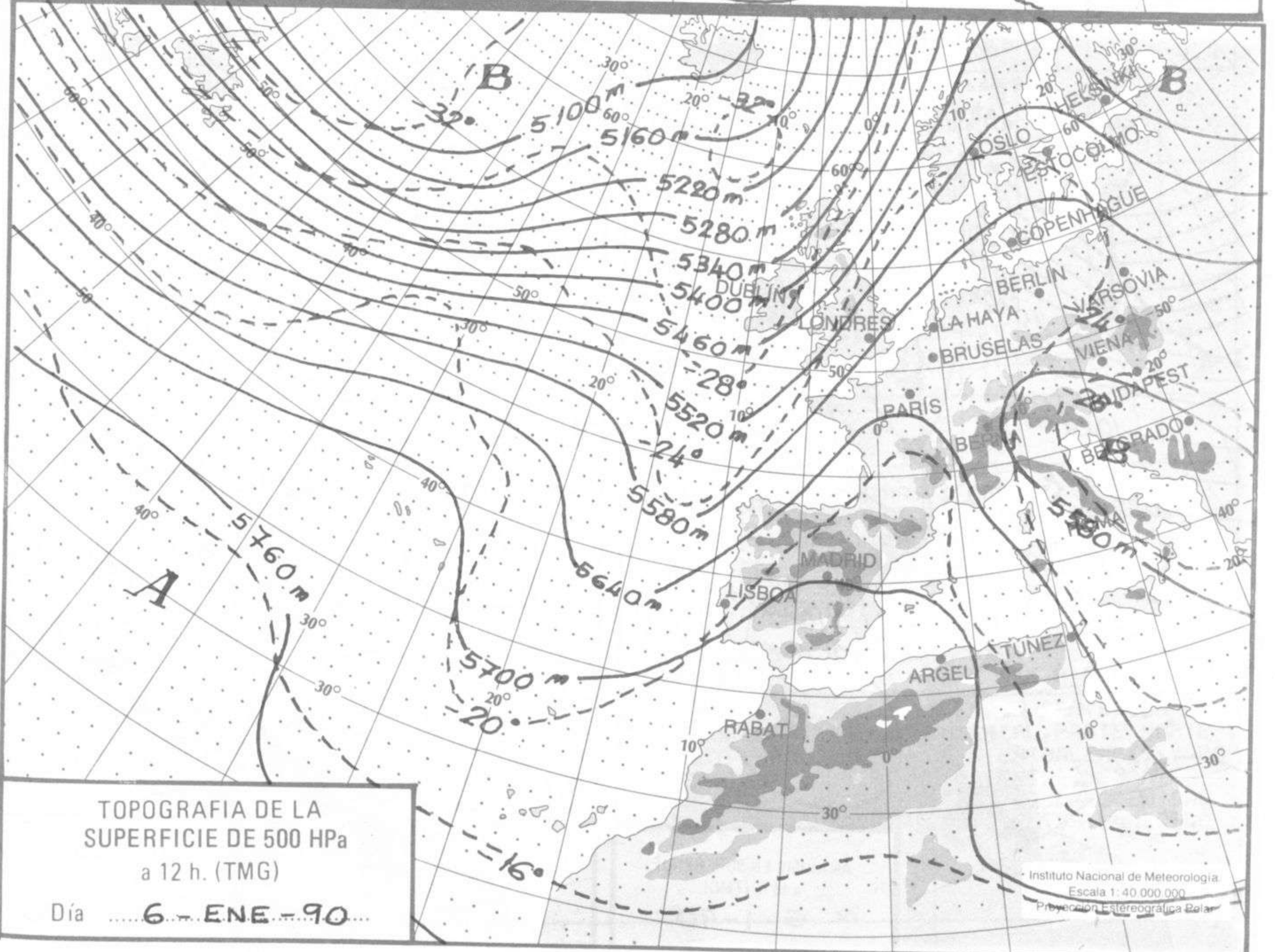


TOPOGRAFIA DE LA SUPERFICIE DE 700 HPa a 12 h. (TMG)

Día 6-ENE-90

Instituto Nacional de Meteorología
Escala 1: 40 000 000
Proyeccion Estereografica Polar

m/h.
200
190
180
170
160
150
140
130
120
110
100
90
80
70
60
50
40
30
20
10
0
0
0
0



TOPOGRAFIA DE LA SUPERFICIE DE 500 HPa a 12 h. (TMG)

Día 6-ENE-90

Instituto Nacional de Meteorología
Escala 1: 40 000 000
Proyeccion Estereografica Polar

