



BOLETIN METEOROLOGICO DIARIO

MADRID, SABADO 2 de DICIEMBRE de 1.988 Núm. 336

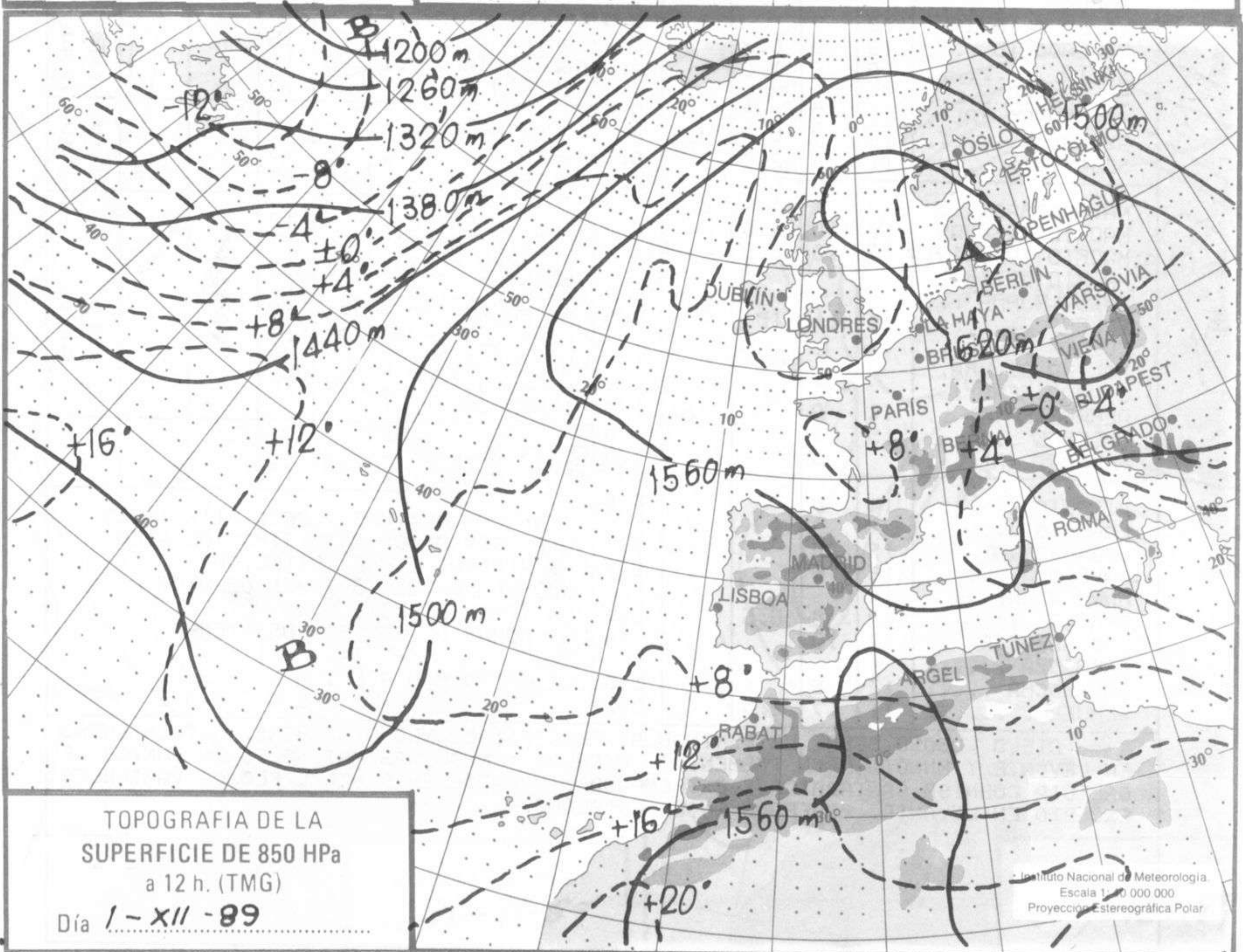
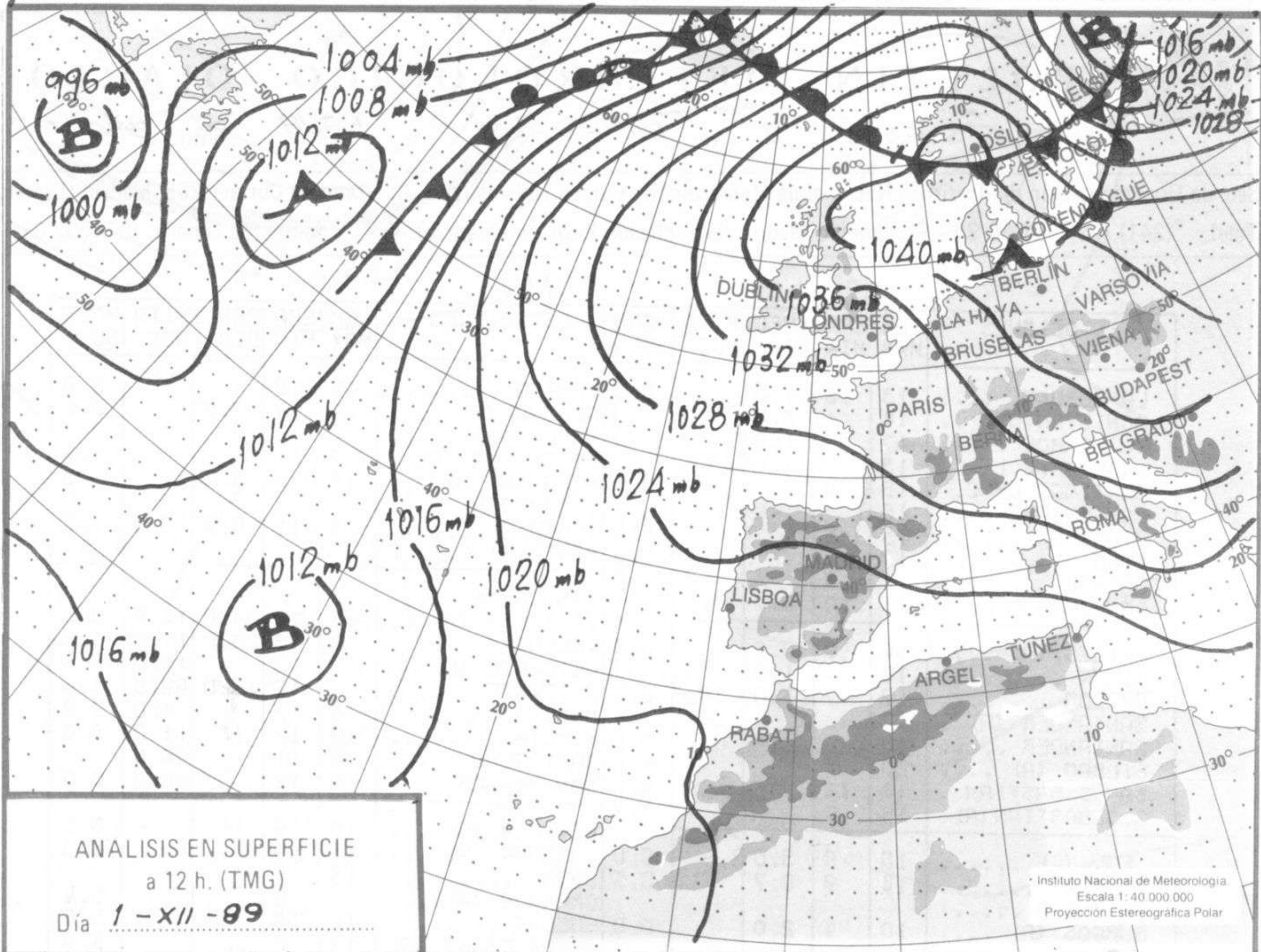
Sec. de Documentación del Instituto Nacional de Meteorología, Ciudad Universitaria, Apartado de Correos 285, Madrid (España)
Teléf.: *(341) (91) 581 96 30 - Fonometeo Madrid (información local zona Centro): 094 - Fonometeo España: (91) 532 69 40

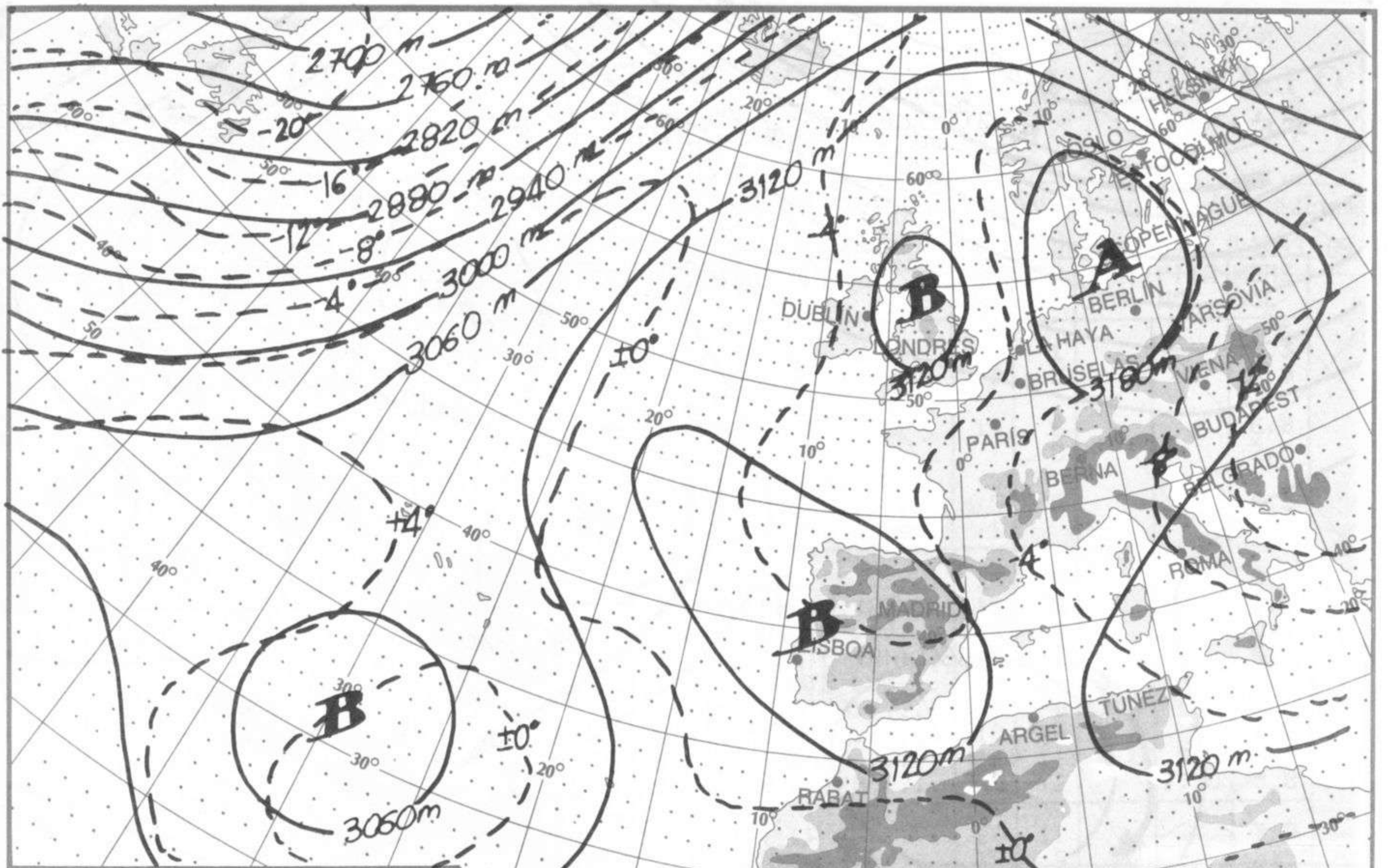
ESTACIONES	TEMPERA		PRECIPITA		HORS SOL	ESTACIONES	TEMPERA		PRECIPITA		HORS SOL
	MAX	MIN	DIA	NOC			MAX	MIN	DIA	NOC	
LA CORUÑA	13	12	1.0		0.3	LERIDA	16	10			2.9
MONTEVENTOSO	14		3.0			GERONA (A)	14	7	9.0		0.0
EL FERROL	17		1.0			BARCELONA					3.7
LUGO (P.C.)	13		1.0			BARCELONA (A)	17	11			0.0
SANTIAGO DE C.	13	9			0.5	REUS (A)	18	8	0.4		0.0
PONTEVEDRA	16					TARRAGONA					
VIGO (A)	13	8			2.6	TORTOSA	18	11	0.8	3.0	1.7
VIGO	17	11			8.0	MONTSENT					
ORENSE		8			0.2	CASTELLON					
PONFERRADA	13	10	0.7			VALENCIA (A)	17	12	34.0	14.0	0.0
AVILES (A)	14	9	0.6		0.0	VALENCIA	18	13	28.0	11.0	0.8
GIJON	15		1.0			ALICANTE (A)		13		15.0	6.6
OVIEDO	12	7	1.0	IP	0.0	ALICANTE		12	17.0	99.0	5.4
SANTANDER (A)	17					MURCIA (A)	18	12		4.0	2.0
SANTANDER	18				3.0	MURCIA	19	12	IP	11.0	3.8
BILBAO (A)	20	8			4.2	CARTAGENA	18	11		16.0	
SAN SEBASTIAN	16	12			4.0	SAN JAVIER	19	12		56.0	0.0
S. SEBASTIAN (A)	16	6			5.2	SEVILLA (A)	18	9			8.2
LEON (A)	10	8	5.0		0.0	CORDOBA (A)	18	9			6.0
ZAMORA	14	9	0.7		0.5	JAEN	13				
PALENCIA						GRANADA (A)		4			6.4
BURGOS (A)	10	4	2.0		0.0	HUELVA	18	10			5.5
BURGOS						JEREZ FRONT (A)	17	8			4.9
VALLADOLID (A)	12	7			0.8	CADIZ					
VALLADOLID	13	9	0.3		0.2	TARIFA	17	15			8.5
SORIA	10	6	1.0		2.1	MALAGA (A)	20	11			8.5
SALAMANCA						ALMERIA (A)	20	13			8.4
SALAMANCA (A)	11	8	0.3		0.2	PALMA DE M. (A)		7			6.5
AVILA	10	7	4.0	0.3	0.2	MAHON (A)	18	13			6.5
SEGOVIA	11	8	2.0		0.0	IBIZA (A)	19	14		0.6	
NAVACERRADA	3	1	12.0	8.0	0.0	S.C. TENERIFE		18			
MADRID/BARAJAS	12	10	4.0		0.0	TENERIFE NOR(A)	20	15			
MADRID (C. UNIV)	12	10	5.0			TENERIFE SUR(A)	24	18			
MADRID (RETIRO)						IZAÑA					
GUADALAJARA						LAS PALMAS (A)	25	17			8.9
TOLEDO	14	11	IP		0.5	FUERTEVENTUR(A)	23	17			8.2
CUENCA						LANZAROTE (A)		17			8.6
MOLINA DE ARA.						LA PALMA (A)	22	18			
CIUDAD REAL						HIERRO (A)					
ALBACETE (A)	14	8		2.0	0.0	CEUTA	19	13			
CACERES	15	9			3.6	MELILLA	20	13			
BADAJOZ (A)		8			1.6						
VITORIA (A)	14	8			0.9						
LOGROÑO											
LOGROÑO (A)	15	9			1.7						
PAMPLONA	15	8			0.1						
HUESCA (A)	14										
DAROCA	12	8	0.5		0.4						
ZARAGOZA (A)	17	10			2.4						
ZARAGOZA											
CALAMOCHA	12	5			1.6						
TERUEL	11	7	2.0		0.2						

NOTA: LAS MAXIMAS Y PRECIPITACIONES (DIA) SON DE 06 A 18 (TMG) DE AYER
LAS MINIMAS Y PRECIPITACIONES (NOCHE) SON DE 18 (TMG) DE AYER A 06 (TMG) DE HOY.
LAS HORAS DE SOL SON DE AYER.

INFORMACION GENERAL

CIELO NUBOSO SOBRE LA PENINSULA. PRECIPITACIONES DISPERSAS, MUY INTENSAS EN LEVANTE Y MURCIA, CON TORMENTAS. NIEBLAS Y NEBLINAS MATINALES EN PUNTOS DE GALICIA CORNISA CANTABRICA Y EXTREMADURA. VIENTOS EN GENERAL FLOJOS: VARIABLES EXCEPTO EN LEVANTE. MODERADO EN EL ESTRECHO.

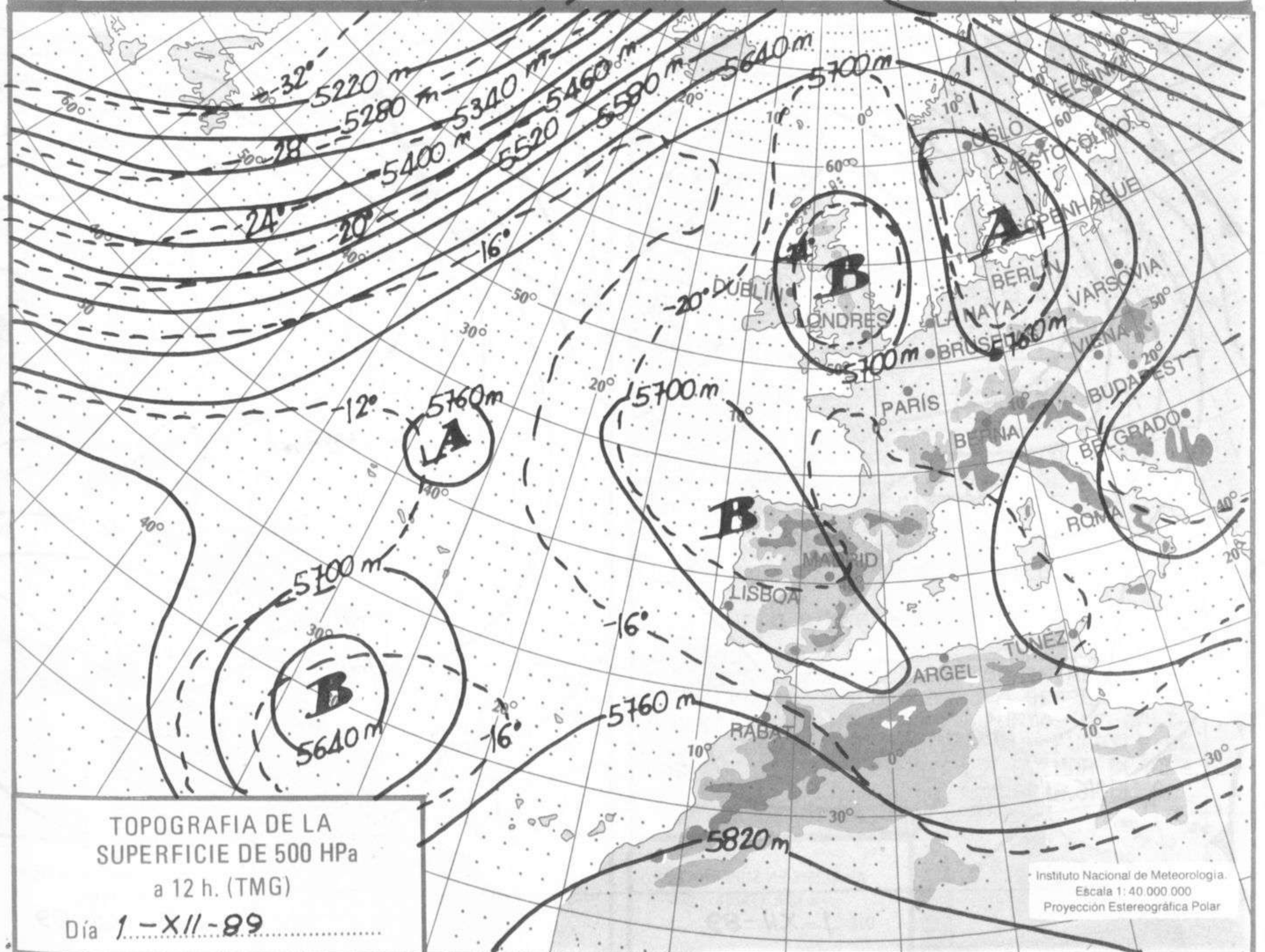




TOPOGRAFIA DE LA SUPERFICIE DE 700 HPa a 12 h. (TMG)

Día 1 - XII - 89

Instituto Nacional de Meteorología
Escala 1: 40 000 000
Proyección Estereográfica Polar



TOPOGRAFIA DE LA SUPERFICIE DE 500 HPa a 12 h. (TMG)

Día 1 - XII - 89

Instituto Nacional de Meteorología
Escala 1: 40 000 000
Proyección Estereográfica Polar

