



BOLETIN METEOROLOGICO DIARIO

MADRID, SABADO 16 de SEPTIEMBRE de 1989 Núm. 259

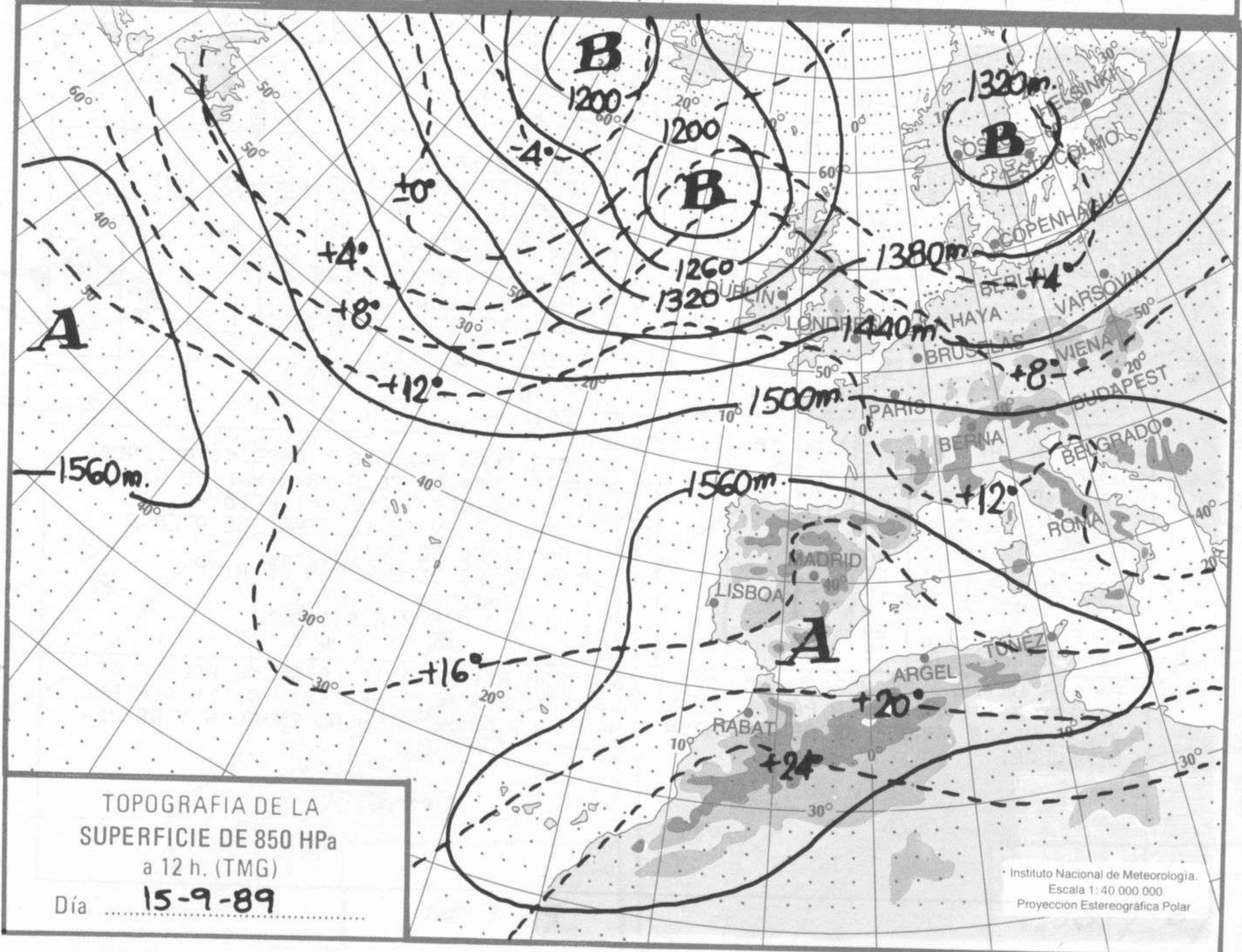
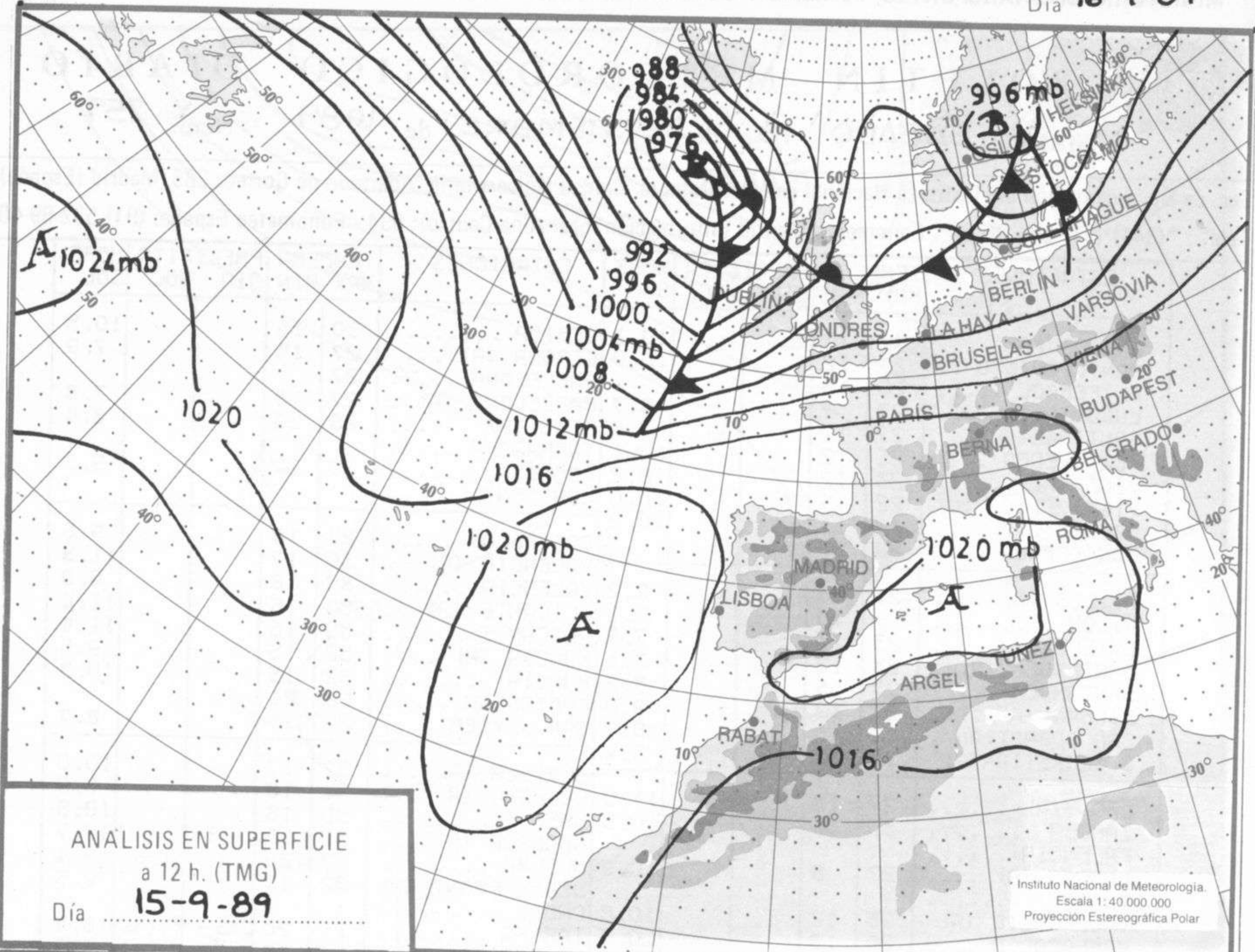
Sec. de Documentación del Instituto Nacional de Meteorología, Ciudad Universitaria, Apartado de Correos 285, Madrid (España)
Teléf.: *(341) (91) 581 96 30 - Fonometeo Madrid (información local zona Centro): 094 - Fonometeo España: (91) 532 69 40

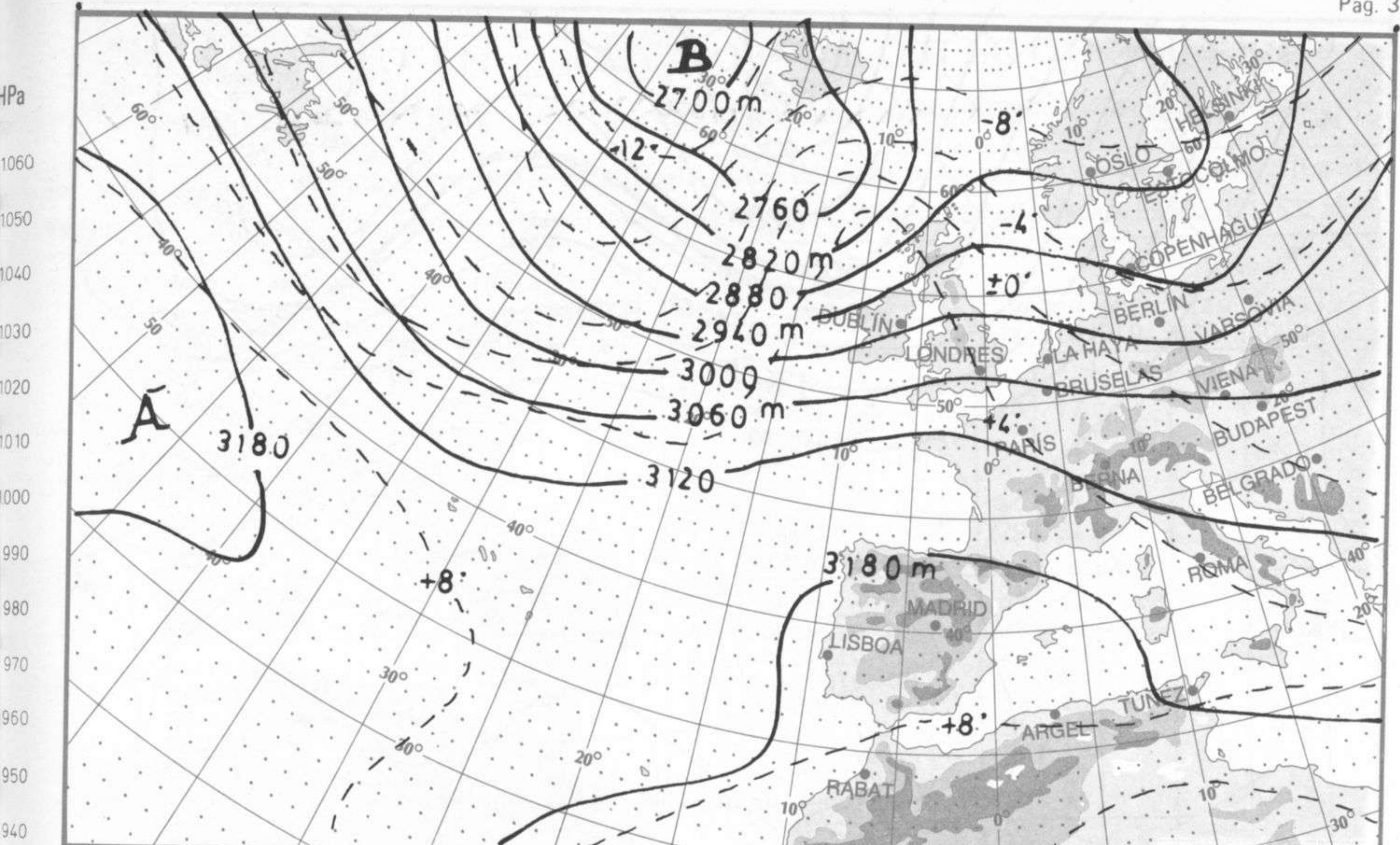
ESTACIONES	TEMPERA		PRECIPITA		HORS SOL	ESTACIONES	TEMPERA		PRECIPITA		HORS SOL
	MAX	MIN	DIA	NOC			MAX	MIN	DIA	NOC	
LA CORUÑA	22	14			10.2	LERIDA	30	15			10.3
MONTEVENTOSO	23	12			10.0	GERONA (A)	27	14			7.9
EL FERROL	25	15				BARCELONA	27				
LUGO (P.C.)	27	7			6.7	BARCELONA (A)	27	18			7.8
SANTIAGO DE C.	27	11			7.6	REUS (A)	26	20			8.4
PONTEVEDRA	25	12			10.1	TARRAGONA					
VIGO (A)	23	12			10.2	TORTOSA	30	19			9.7
VIGO	22	15			10.0	MONTSENT					
ORENSE	32	11			10.2	CASTELLON	27	18			9.6
PONFERRADA	28	12				VALENCIA (A)	30	17			11.3
AVILES (A)	21	13			9.2	VALENCIA	30	18			9.0
GIJON		10			7.1	ALICANTE (A)	30	16			11.4
OVIEDO	23	13			7.9	ALICANTE	30	16			11.4
SANTANDER (A)	23	12			8.1	MURCIA (A)	32	15			9.5
SANTANDER	23	15			8.2	MURCIA	32	15			10.3
BILBAO (A)	25	12			9.0	CARTAGENA	26	21			
SAN SEBASTIAN	22	15			10.7	SAN JAVIER	27	15			8.7
S. SEBASTIAN (A)	23	12			9.4	SEVILLA (A)	32	17			10.0
LEON (A)	27	13			11.0	CORDOBA (A)	34	18			8.9
ZAMORA	31	15			10.6	JAEN	30	18			10.8
PALENCIA						GRANADA (A)	31	12			10.7
BURGOS (A)	27	8			10.9	HUELVA	27	20			9.4
BURGOS						JEREZ FRONT (A)	32	17			9.5
VALLADOLID (A)	28	12			10.8	CADIZ					
VALLADOLID	29	13			10.5	TARIFA	21	20			10.4
SORIA	27	9			11.0	MALAGA (A)	27	16			8.7
SALAMANCA						ALMERIA (A)	28	19			11.1
SALAMANCA (A)	30	12			10.8	PALMA DE M. (A)	26	16			9.3
AVILA	27	12			10.0	MAHON (A)	27	20			11.3
SEGOVIA	28	11			11.0	IBIZA (A)	27	20			
NAVACERRADA	21	12			9.0	S.C. TENERIFE	30	23			4.5
MADRID/BARAJAS	31	14			10.1	TENERIFE NOR(A)	32	19	IP	IP	5.4
MADRID (C.UNIV)	30	14				TENERIFE SUR(A)	33	25			4.8
MADRID (RETIRO)	29	18			10.7	IZAÑA	21		4.0		
GUADALAJARA	30	12			10.1	LAS PALMAS (A)	35	27			7.3
TOLEDO	33	17			10.0	FUERTEVENTUR(A)	27	21			1.9
CUENCA	28	13			10.5	LANZAROTE (A)	35	22			1.7
MOLINA DE ARA.	28	7			9.7	LA PALMA (A)		23	1.0	1.0	3.7
CIUDAD REAL	32	15			9.3	HIERRO (A)					
ALBACETE (A)	28	15			10.0	CEUTA	25	19			
CACERES	32	20			10.1	MELILLA	28	20			7.1
BADAJOS (A)	33	17			10.0						
VITORIA (A)	30	10	IP		9.2						
LOGROÑO											
LOGROÑO (A)	32	13			10.8						
PAMPLONA	29	10			10.4						
HUESCA (A)	31	17			11.0						
DAROCA	30	13			8.9						
ZARAGOZA (A)	32	15			8.6						
ZARAGOZA											
CALAMOCHA	29	10			9.1						
TERUEL	28	10			8.0						

NOTA: LAS MAXIMAS Y PRECIPITACIONES (DIA) SON DE 06 A 18 (TMG) DE AYER
LAS MINIMAS Y PRECIPITACIONES (NOCHE) SON DE 18 (TMG) DE AYER A 06 (TMG) DE HOY.
LAS HORAS DE SOL SON DE AYER.

INFORMACION GENERAL

EN LAS ULTIMAS 24 HORAS HA LLOVIDO EN CANARIAS; DURANTE LA NOCHE PASADA SE REGISTRO 1 L/M2 EN LA PALMA. EN EL RESTO DE LAS REGIONES ESTUVO, EN GENERAL, POCO NUBOSO AUNQUE SE REGISTRARON DURANTE LA NOCHE NIEBLAS EN EL N Y NE PENINSULAR.

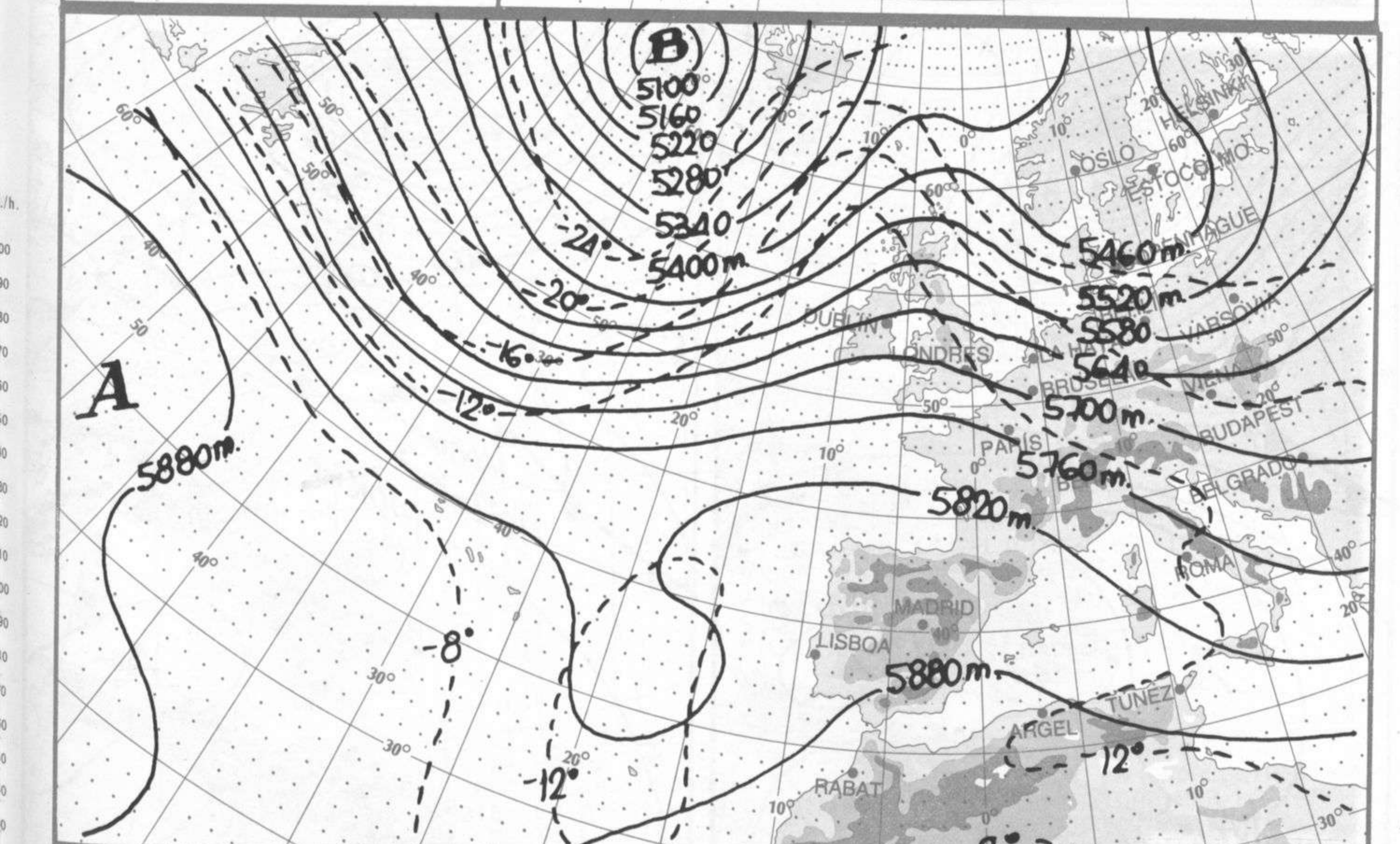




TOPOGRAFIA DE LA SUPERFICIE DE 700 HPa a 12 h. (TMG)

Día 15-9-89

Instituto Nacional de Meteorología. Escala 1: 40.000.000. Proyección Estereográfica Polar



TOPOGRAFIA DE LA SUPERFICIE DE 500 HPa a 12 h. (TMG)

Día 15-9-89

Instituto Nacional de Meteorología. Escala 1: 40.000.000. Proyección Estereográfica Polar

