


BOLETIN METEOROLOGICO DIARIO

MADRID, DOMINGO 25 de JUNIO de 1.989 Núm. 176

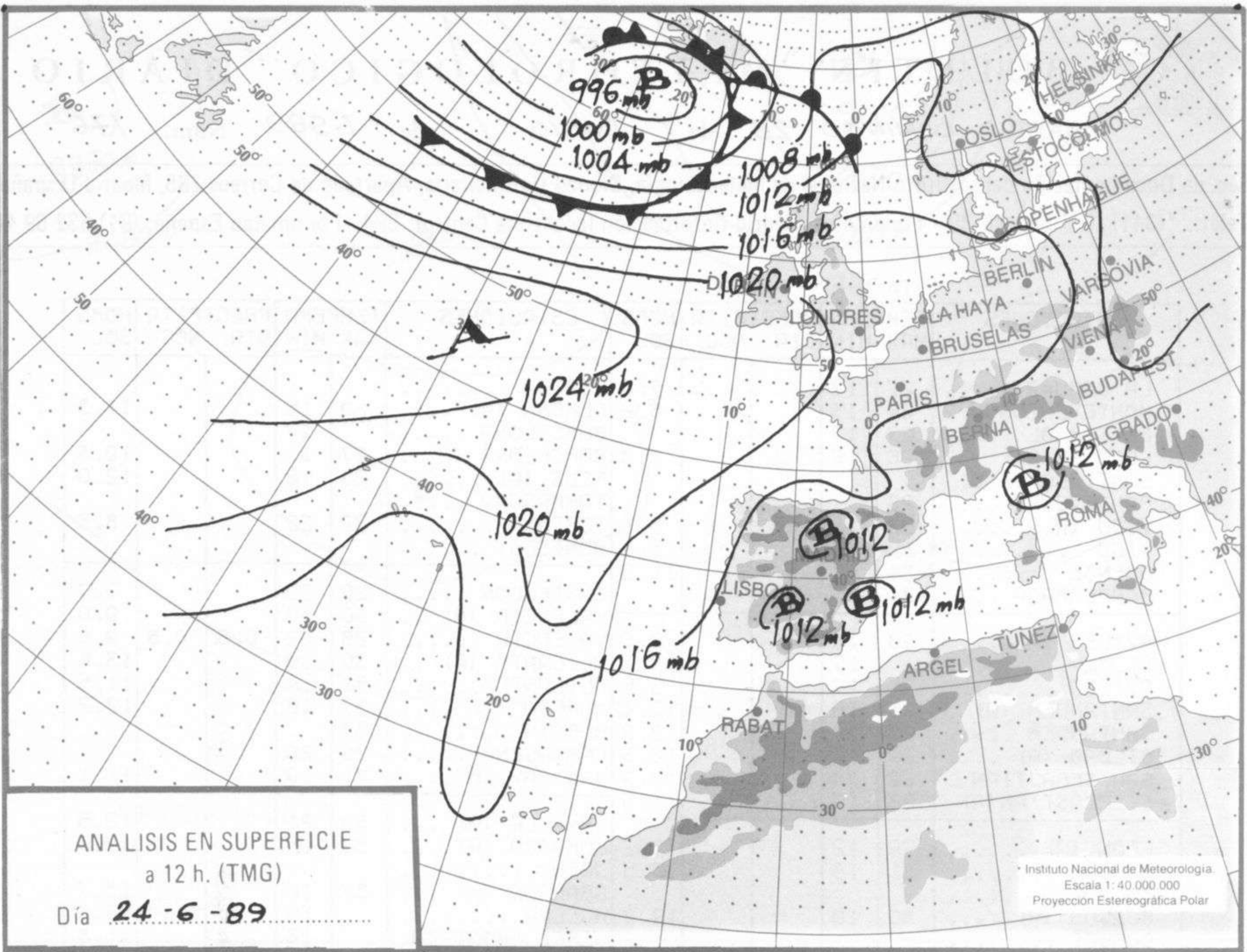
 Sec. de Documentación del Instituto Nacional de Meteorología, Ciudad Universitaria, Apartado de Correos 285, Madrid (España)
 Teléf.: *(341) (91) 581 96 30 - Fonometeo Madrid (información local zona Centro): 094 - Fonometeo España: (91) 532 69 40

ESTACIONES	TEMPERA		PRECIPITA		HORS SOL	ESTACIONES	TEMPERA		PRECIPITA		HORS SOL
	MAX	MIN	DIA	NOC.			MAX	MIN	DIA	NOC.	
LA CORUÑA	21	17			7.0	LERIDA					
MONTEVENTOSO ..	24	15			6.2	GERONA (A)	28	15			11.3
EL FERROL	27	17				BARCELONA		17			
LUGO (P.C.) ...	26	16			8.8	BARCELONA (A) ..	27	17			12.3
SANTIAGO DE C.						REUS (A)	29	18			12.0
PONTEVEDRA	25					TARRAGONA					8.6
VIGO (A)	22	16			8.6	TORTOSA	32	22			
VIGO	22	18			6.1	MONTSENT					
ORENSE	34	14			11.9	CASTELLON	29	20			7.7
PONFERRADA	31	15				VALENCIA (A) ..	30	19			9.0
AVILES (A)	23	16			8.5	VALENCIA	28	22	0.6	0.3	9.6
GIJON		17			13.2	ALICANTE (A) ..	30	19			13.4
OVIEDO	24	17			5.6	ALICANTE	31	19			11.5
SANTANDER (A) ..	25	16			10.4	MURCIA (A)	37	18			12.2
SANTANDER	25	18			12.9	MURCIA	37				
BILBAO (A)	29	14			12.5	CARTAGENA	25	20			
SAN SEBASTIAN ..	22	18			13.9	SAN JAVIER	31	19			11.1
S. SEBASTIAN (A)	26	17			11.5	SEVILLA (A) ...	39	21			12.6
LEON (A)	29	12			14.2	CORDOBA (A) ...	38	16			12.6
ZAMORA	31	16			13.5	JAEN					
PALENCIA						GRANADA (A) ...	37	16			13.7
BURGOS (A)	30	10			12.2	HUELVA		19			12.6
BURGOS						JEREZ FRONT (A)		18			11.8
VALLADOLID (A)	30	11			13.8	CADIZ					
VALLADOLID	32	14			13.4	TARIFA	27	20			12.7
SORIA	29	11	0.6	1.0	9.7	MALAGA (A)	30	19			12.5
SALAMANCA						ALMERIA (A) ...	29	20			12.2
SALAMANCA (A) ..	31	13			13.4	PALMA DE M. (A)	30	17			11.6
AVILA	29	10			11.8	MAHON (A)	30	21			14.0
SEGOVIA	30	13			12.5	IBIZA (A)	29	21			11.2
NAVACERRADA ...	21	12	4.0	1.0	8.4	S.C. TENERIFE ..	27	20			12.0
MADRID/BARAJAS.	36	14			11.9	TENERIFE NOR(A)	27	16			11.6
MADRID (C.UNIV)	34	14				TENERIFE SUR(A)	26				
MADRID (RETIRO)	34	17			12.3	IZABA	21				
GUADALAJARA ...	34	12			9.4	LAS PALMAS (A)	26	21			11.5
TOLEDO	36	19			11.5	FUERTEVENTUR(A)	28	21			10.5
CUENCA		16			12.7	LANZAROTE (A) ..					11.0
MOLINA DE ARA.	28	12			10.0	LA PALMA (A) ..	26	22			9.5
CIUDAD REAL ...	35	21			12.3	HIERRO (A)					
ALBACETE (A) ..	35	16			12.4	CEUTA	29	18			
CACERES	35	20			13.2	MELILLA	31	19			11.6
BADAJOS (A) ...	38	16			13.3						
VITORIA (A) ...	28	10			12.8						
LOGROÑO											
LOGROÑO (A) ...											
PAMPLONA	30	12			13.8						
HUESCA (A)	34										
JAROSA	31	15	0.6		12.3						
ZARAGOZA (A) ..	35	21			12.1						
ZARAGOZA											
CALAMOCHA											
TERUEL	30	13	IP		9.4						

NOTA: LAS MAXIMAS Y PRECIPITACIONES (DIA) SON DE 06 A 18 (TMG) DE AYER
 LAS MINIMAS Y PRECIPITACIONES (NOCHE) SON DE 18 (TMG) DE AYER A 06 (TMG) DE HOY.
 LAS HORAS DE SOL SON DE AYER.

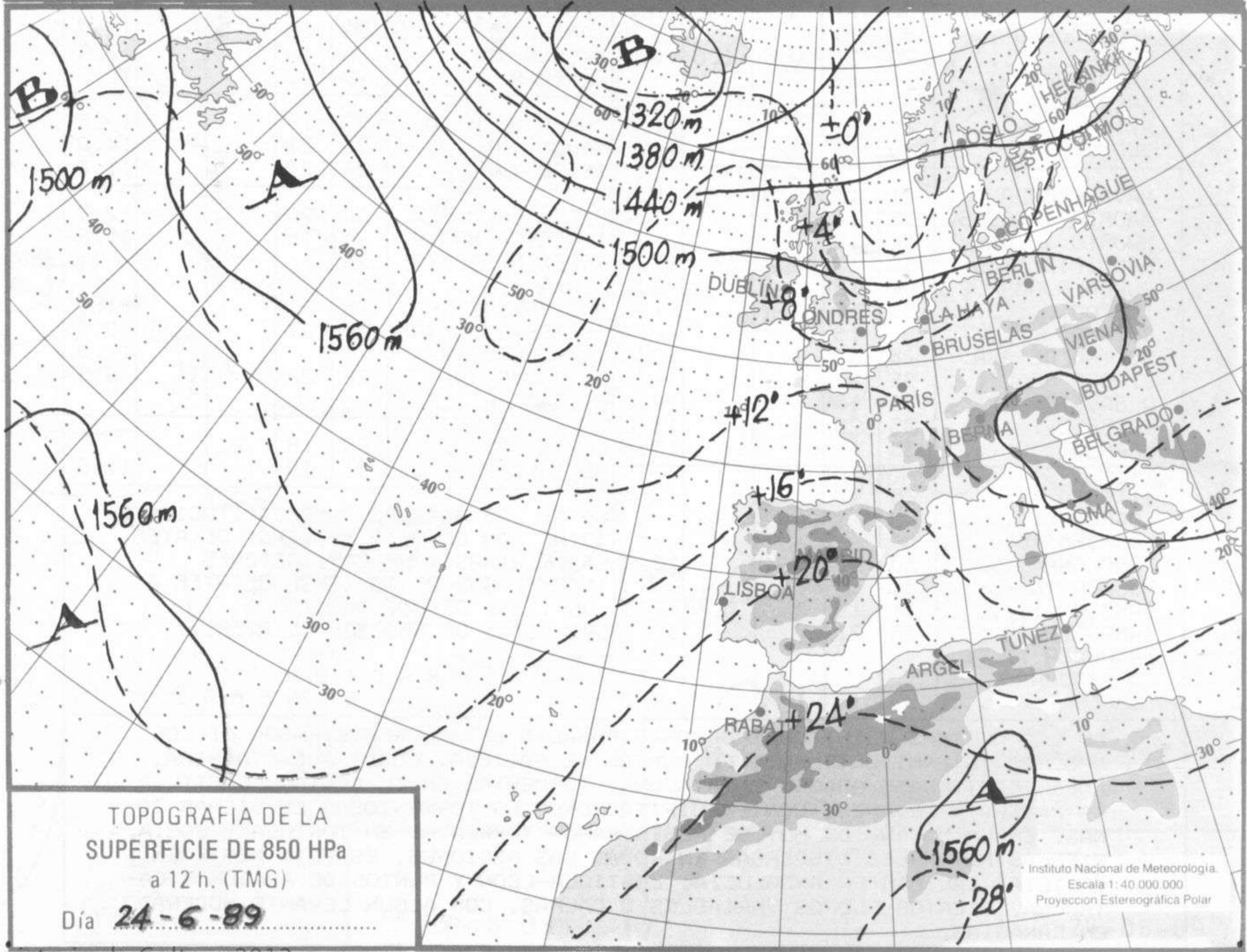
INFORMACION GENERAL

EN LAS ULTIMAS VEINTICUATRO HORAS PASADAS SE HAN REGISTRADO CIELOS NUBOSOS INTERMITENTEMENTE EN PUNTOS DE GALICIA, CORNISA CANTABRICA, AMBAS CASTILLAS, ARAGON Y CATALUNA. TORMENTAS EN EL CENTRO, CASTILLA LA MANCHA Y LEVANTE, CON PRECIPITACIONES NO TORMENTOSAS EN DICHAS ZONAS. EN LA MANANA DE HOY SE REGISTRARON TORMENTAS EN TORTOSA Y SORIA. NIEBLAS MATINALES DISPERSAS EN TODAS LAS REGIONES, ESPECIALMENTE EN GALICIA. CALIMAS EN ANDALUCIA, CASTILLA-LEON Y PUNTOS DE ARAGON Y CATALUNA. VIENTOS FLOJOS VARIABLES O CALMAS, CON ALGUN LEVANTE MODERADO EN CANARIAS.



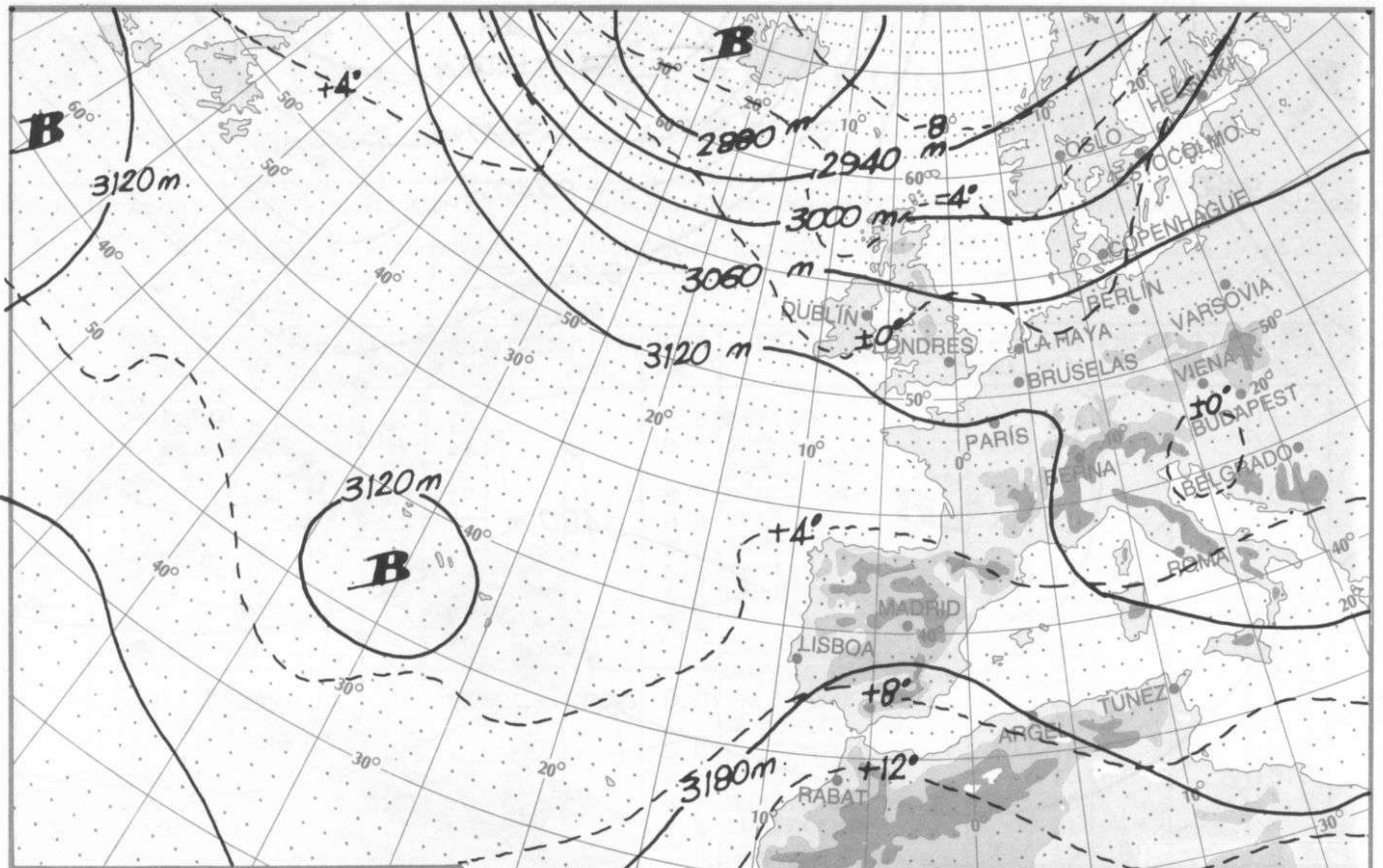
ANALISIS EN SUPERFICIE
a 12 h. (TMG)
Día 24-6-89

Instituto Nacional de Meteorología
Escala 1:40 000 000
Proyeccion Estereografica Polar



TOPOGRAFIA DE LA
SUPERFICIE DE 850 hPa
a 12 h. (TMG)
Día 24-6-89

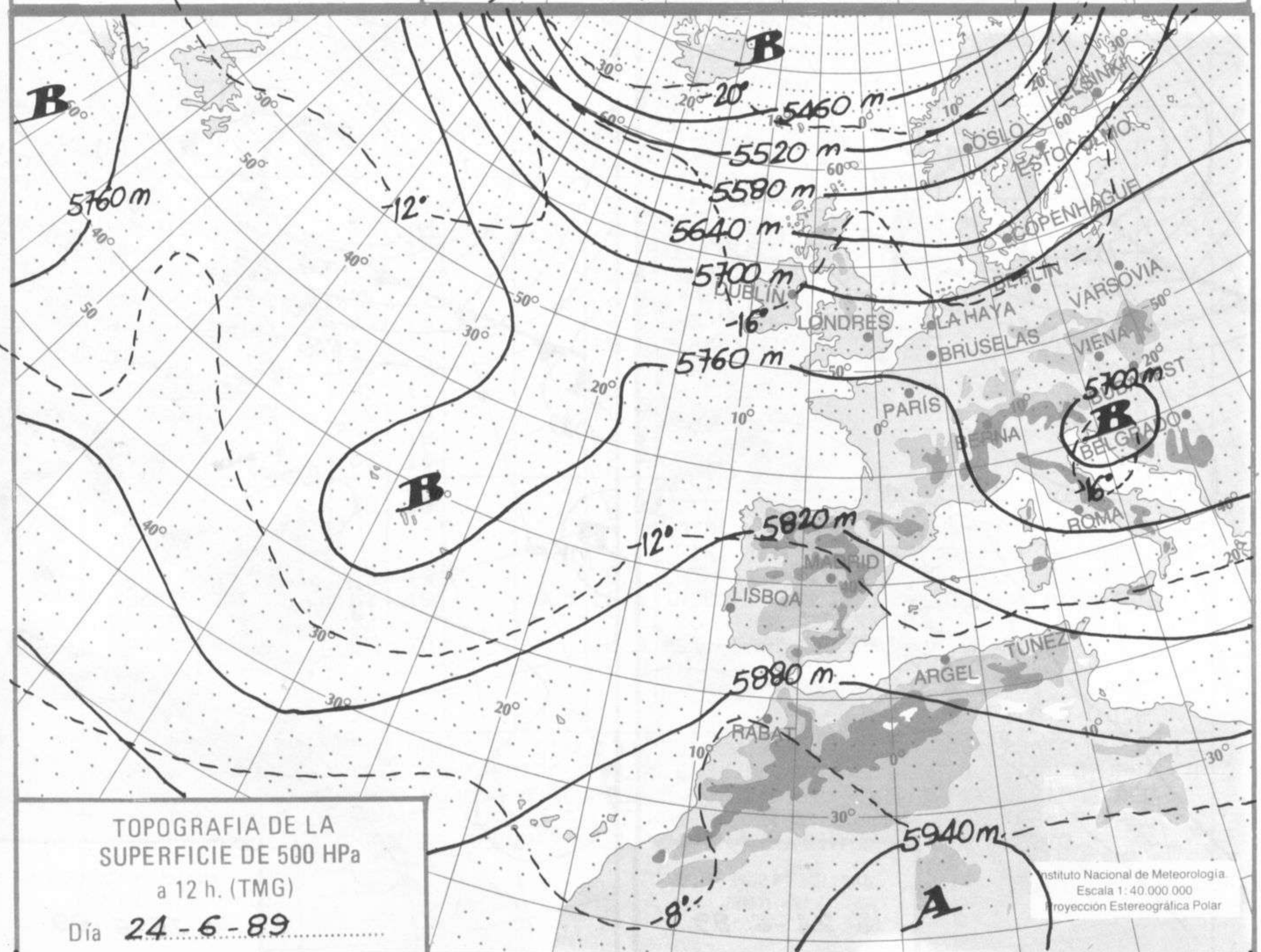
Instituto Nacional de Meteorología
Escala 1:40 000 000
Proyeccion Estereografica Polar



TOPOGRAFIA DE LA SUPERFICIE DE 700 hPa a 12 h. (TMG)

Día 24-6-89

Instituto Nacional de Meteorología.
Escala 1: 40 000 000
Proyección Estereográfica Polar



TOPOGRAFIA DE LA SUPERFICIE DE 500 hPa a 12 h. (TMG)

Día 24-6-89

Instituto Nacional de Meteorología.
Escala 1: 40 000 000
Proyección Estereográfica Polar

