



BOLETIN METEOROLOGICO DIARIO

MADRID, **MIÉRCOLES 11** de **ENERO** de **1989** Núm. **11**

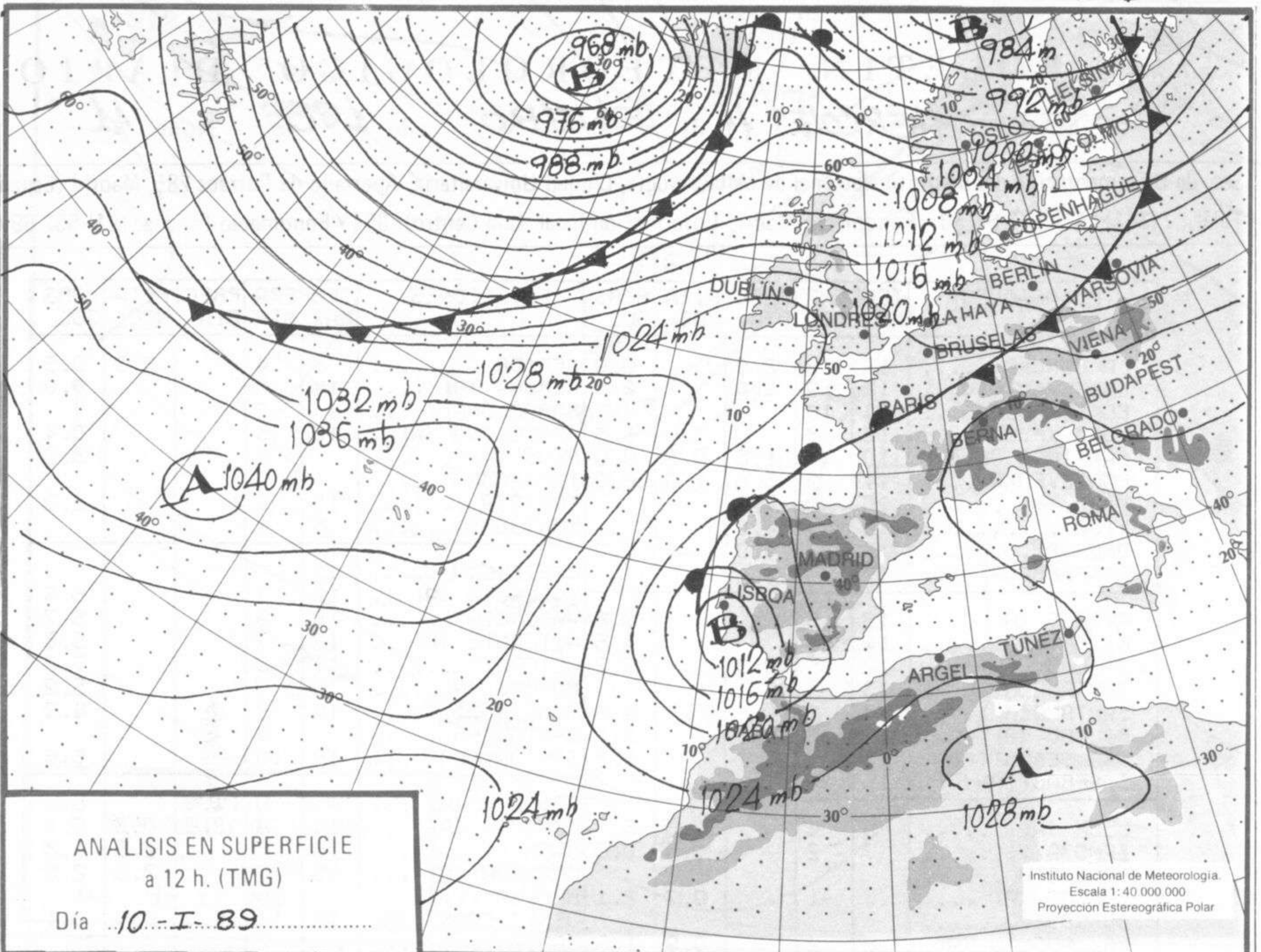
Sec. de Documentación del Instituto Nacional de Meteorología, Ciudad Universitaria, Apartado de Correos 285, Madrid (España)
Teléf.: *(341) (91) 581 96 30 - Fonometeo Madrid (información local zona Centro): 094 - Fonometeo España: (91) 532 69 40

ESTACIONES	TEMPERA MAX MIN	PRECIPITA DIA NOC	HORS SOL	ESTACIONES	TEMPERA MAX MIN	PRECIPITA DIA NOC	HORS SOL
LA CORUÑA	13 9	2.0	0.9	LERIDA	8 4	0.3	0.5
MONTEVENTOSO	12 9	2.0	2.5	GERONA (A)	14 5		0.0
EL FERROL	14 10			BARCELONA	7		
LUGO (P.C.)	12 3	1.0	1.6	BARCELONA (A)	15 5		0.4
SANTIAGO DE C.	10 7	1.0	0.2	REUS (A)	5		3.2
PONTEVEDRA	11 9	5.0	1.0	TARRAGONA			
VIGO (A)	10	7.0		TORTOSA	15 6		2.0
VIGO	12	4.0		MONTSENT	6		
ORENSE	10 4	4.0	0.0	CASTELLON	15		
PONFERRADA	7			VALENCIA (A)	16 7		6.5
AVILES (A)	13 5		3.8	VALENCIA	16 9		6.7
GIJON	14 3		4.5	ALICANTE (A)	17 7		5.8
OVIEDO	12 5	0.3	5.2	ALICANTE	17 6		7.2
SANTANDER (A)	13			MURCIA (A)	16 7		5.9
SANTANDER	13 6		4.9	MURCIA	16 8		4.9
BILBAO (A)	14 3		3.1	CARTAGENA	9		
SAN SEBASTIAN	12 7		4.1	SAN JAVIER	16 10		5.6
S. SEBASTIAN (A)	15 2		5.2	SEVILLA (A)	15 9	14.0	0.0
LEON (A)	9 4	1.0	5.7	CORDOBA (A)	14 9	2.0	0.8
ZAMORA	7 2	1.0	0.0	JAEN	15 8		2.0
PALENCIA				GRANADA (A)	16 7		2.0
BURGOS (A)	3 -1	0.7	2.1	HUELVA			
BURGOS				JEREZ FRONT (A)	16 11	5.0	3.0
VALLADOLID (A)	8 2	0.9	1.5	CADIZ			
VALLADOLID	8 2	1.0	0.7	TARIFA	17 12	9.0	74.0
SORIA	10 -1		6.7	MALAGA (A)	15 12	5.0	24.0
SALAMANCA				ALMERIA (A)	18 11		6.8
SALAMANCA (A)	8 0	0.2	0.9	PALMA DE M. (A)	18 4		2.1
AVILA	8 3	5.0	1.0	MAHON (A)	16 9		2.0
SEGOVIA	11 4		3.4	IBIZA (A)	17 8		4.9
NAVACERRADA	5 -1	8.0	4.7	S.C. TENERIFE	21 15		6.3
MADRID/BARAJAS	11 5	2.0	4.2	TENERIFE NOR (A)	15 10	2.0	5.6
MADRID (C. UNIV)	11 5	4.0		TENERIFE SUR (A)	21 15		6.5
MADRID (RETIRO)	10 6	3.2	3.3	IZABA	4 -1		4.1
GUADALAJARA	12 4	0.4	6.9	LAS PALMAS (A)	21 15		5.3
TOLEDO	11 6	1.0	0.8	FUERTEVENTUR (A)	20 15		6.3
CUENCA	13 5		8.3	LANZAROTE (A)	21 13	5.0	5.0
MOLINA DE ARA.	13			LA PALMA (A)	21 13		8.0
CIUDAD REAL	12 5	1.0	1.4	HIERAC (A)			
ALBACETE (A)	12 3	0.3	3.8	CEUTA	19 13	4.0	44.0
CACERES	10 4	14.0	3.0	MELILLA	21 12		8.1
BADAJOS (A)	15 4	15.0	0.2				
VITORIA (A)	7 0	0.2	IP				
LOGROÑO							
LOGROÑO (A)	5 4		0.0				
PAMPLONA	6 3		0.0				
HUESCA (A)	11 -1		3.1				
DAROCA	14 1		7.0				
ZARAGOZA (A)	6 4		0.0				
ZARAGOZA							
CALAMOCHA	12 0		6.8				
TERUEL	11						

NOTA: LAS MAXIMAS Y PRECIPITACIONES (DIA) SON DE 06 A 18 (TMG) DE AYER
LAS MINIMAS Y PRECIPITACIONES (NOCHE) SON DE 18 (TMG) DE AYER A 06 (TMG) DE HOY.
LAS HORAS DE SOL SON DE AYER.

I N F O R M A C I O N
G E N E R A L

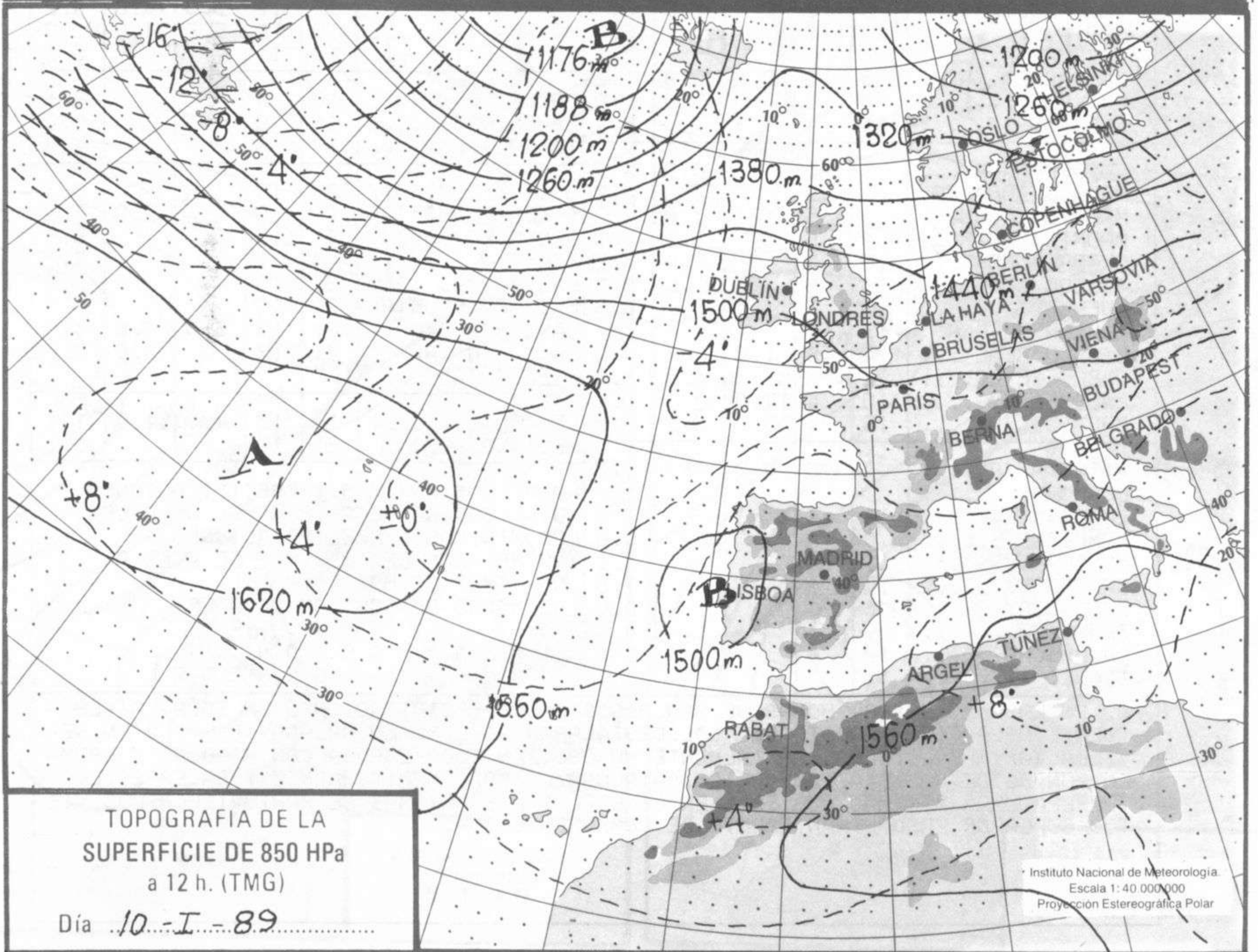
EN LAS ULTIMAS 24 HORAS SE HAN REGISTRADO PRECIPITACIONES EN TODA LA VER - TIENTE ATLANTICA Y COSTA DEL SOL. DESTACARON 29 L/M2 EN MALAGA (A) Y 12 EN SEVILLA (A). HUBO CIELOS PARCIALMENTE NUBOSOS EN TODA ESPANA CON NIEBLAS Y BRUMA EN PUNTOS DE GALICIA, CANTABRICO, CATALUNA, LITORAL MEDITERRANEO Y BALEARES. LAS TEMPERATURAS MINIMAS SUBIERON EN GENERAL Y LAS MAXIMAS SE MANTUVIERON. LOS VIENTOS SOPLARON PREDOMINANTEMENTE DE COMPONENTE SUR.



ANALISIS EN SUPERFICIE a 12 h. (TMG)

Día 10 - I - 89

Instituto Nacional de Meteorología. Escala 1: 40 000 000. Proyección Estereográfica Polar

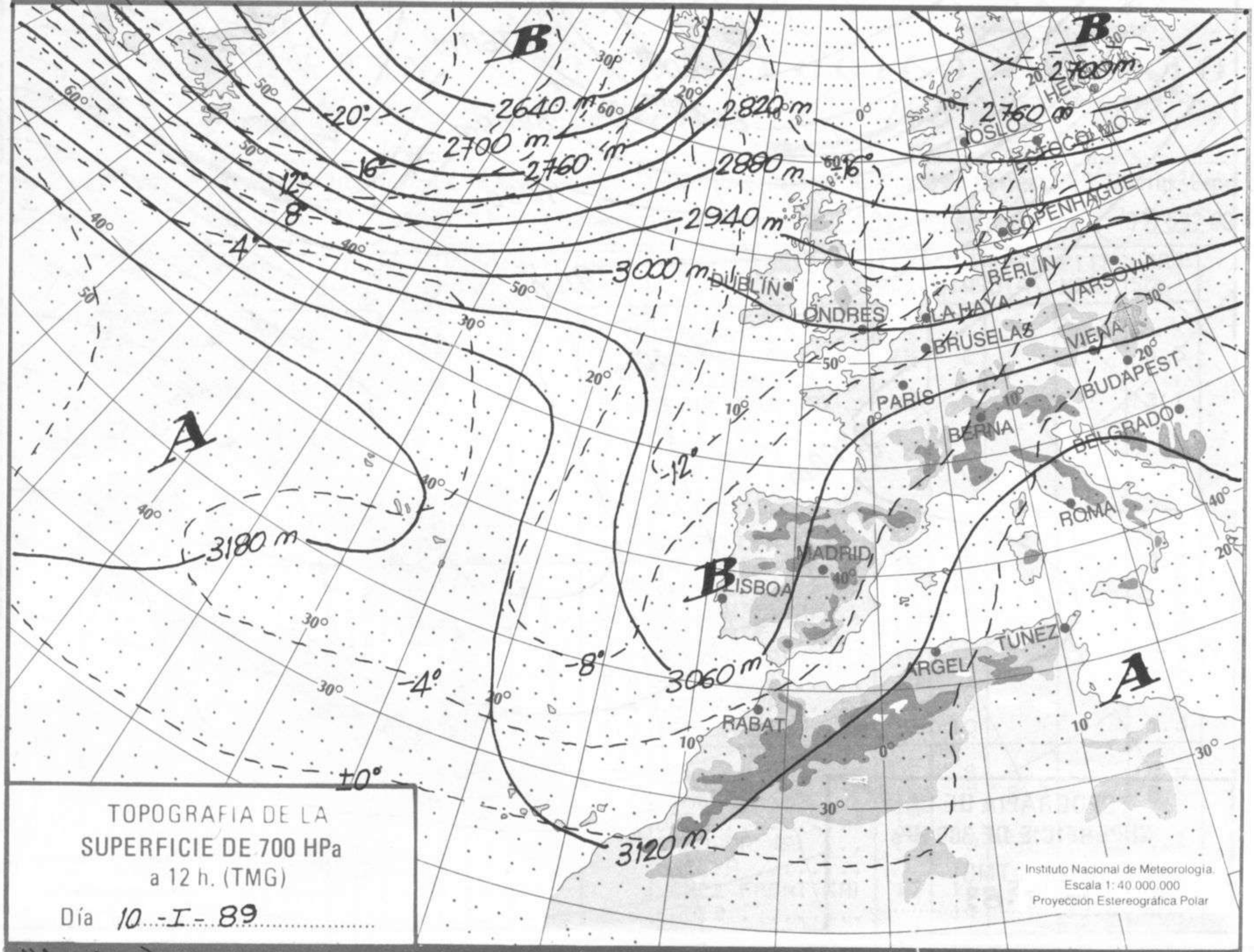


TOPOGRAFIA DE LA SUPERFICIE DE 850 HPa a 12 h. (TMG)

Día 10 - I - 89

Instituto Nacional de Meteorología. Escala 1: 40 000 000. Proyección Estereográfica Polar

Pa
060
050
040
030
020
010
000
990
980
970
960
950
940



h.
00
90
80
70
60
50
40
30
20
10
00
90
80
70
60
50
40
30
20
10
00

