



BOLETIN METEOROLOGICO DIARIO

MADRID, *JUEVES 29* de *DICIEMBRE* de *1988* Núm. *364*

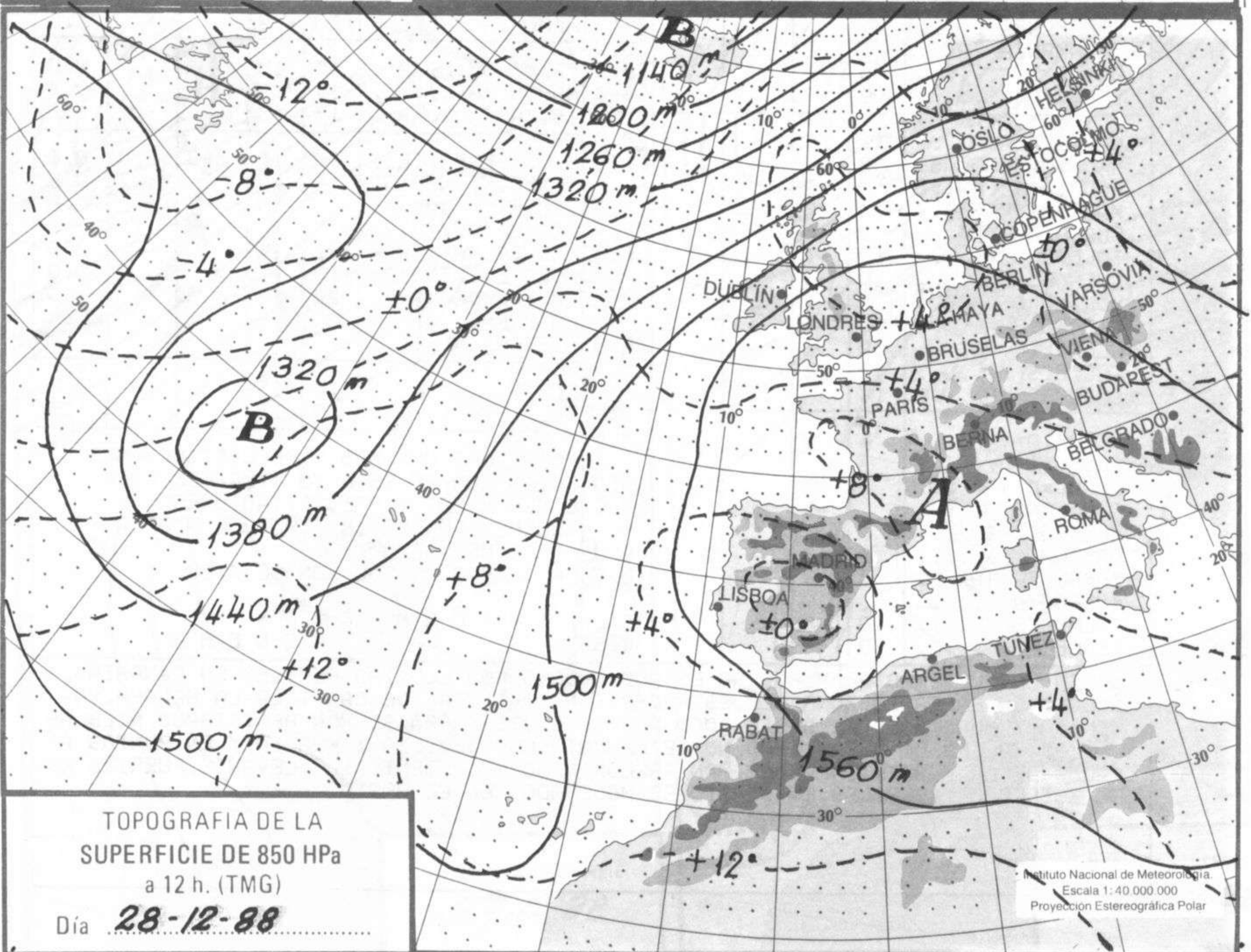
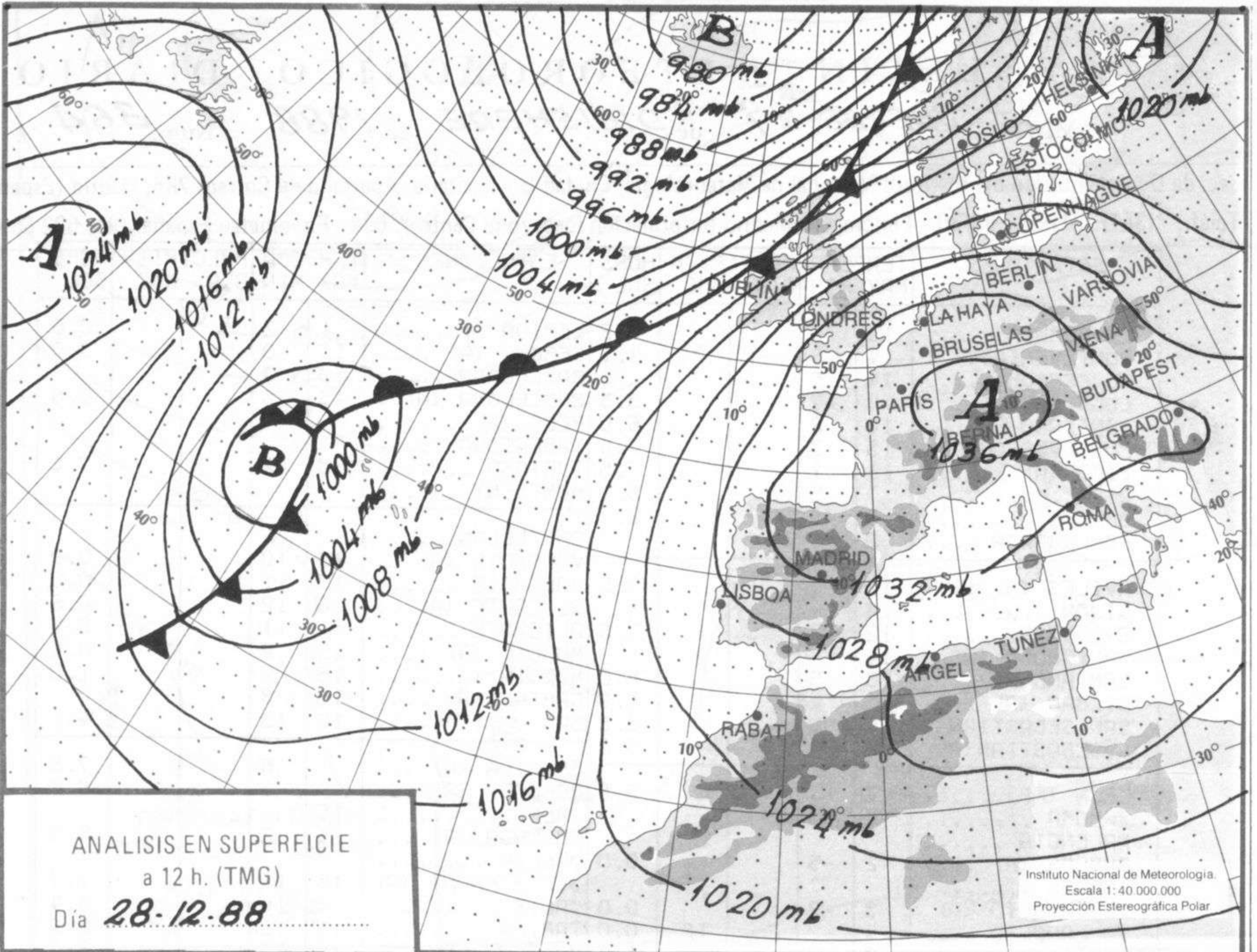
Sec. de Documentación del Instituto Nacional de Meteorología, Ciudad Universitaria, Apartado de Correos 285, Madrid (España)
 Teléf.: *(341) (91) 581 96 30 - Fonometeo Madrid (información local zona Centro): 094 - Fonometeo España: (91) 532 69 40

ESTACIONES	TEMPERA		PRECIPITA		HORS SOL	ESTACIONES	TEMPERA		PRECIPITA		HORS SOL
	MAX	MIN	DIA	NOC			MAX	MIN	DIA	NOC	
LA CORUÑA	15	5			7.2	LERIDA	1	-2			0.0
MONTEVENTOSO	14	6			4.1	GERONA (A)	11	0			3.0
EL FERROL	14	5				BARCELONA	13	7			
LUGO (P.C.)	10	-7			3.5	BARCELONA (A)	15	5			6.6
SANTIAGO DE C.	14	2			6.0	REUS (A)					
PONTEVEDRA	15	3			7.0	TARRAGONA					
VIGO (A)	11	1			7.5	TORTOSA	8	2			7.4
VIGO		5			5.1	MONTSENY					
ORENSE	8	-1			2.7	CASTELLON					
PONFERRADA	2	-5				VALENCIA (A)	13	10			0.0
AVILES (A)	12	4			7.5	VALENCIA	13	11			0.0
GIJON	13					ALICANTE (A)	16	12			0.6
OVIEDO	12	3			7.6	ALICANTE		11			0.4
SANTANDER (A)	14					MURCIA (A)	15	9			0.4
SANTANDER	13	5			6.0	MURCIA	16	9			1.0
BILBAO (A)	14	4			6.9	CARTAGENA	14	8			
SAN SEBASTIAN	14	6			8.3	SAN JAVIER	15	13			1.1
S. SEBASTIAN (A)	12	0			5.0	SEVILLA (A)		6			7.8
LEON (A)	4	-7			5.8	CORDOBA (A)		-1			8.4
ZAMORA	5					JAEN	15				
PALENCIA						GRANADA (A)	14	2			8.5
BURGOS (A)	2	-5			0.0	HUELVA					
BURGOS					0.0	JEREZ FRONT (A)	18	10			7.7
VALLADOLID (A)	3	-2			0.0	CADIZ		14			6.4
VALLADOLID	4	-2	IP		0.0	TARIFA	15	15			2.9
SORIA	2	-7			1.8	MALAGA (A)	16	13			3.2
SALAMANCA						ALMERIA (A)	18	9			8.5
SALAMANCA (A)	1	-2			0.0	PALMA DE M. (A)	15	10			0.0
AVILA	6	1			8.2	MAHON (A)	14	11			0.3
SEGOVIA	9	-3			6.8	IBIZA (A)	15	13			0.0
NAVACERRADA	11	5			8.0	S.C. TENERIFE	19	15	3.0	3.0	0.0
MADRID/BARAJAS	9	-4			1.9	TENERIFE NOR (A)	14	11			0.9
MADRID (C.UNIV)		-2				TENERIFE SUR (A)		15			4.9
MADRID (RETIRO)	8	2			1.3	IZAÑA	3				
GUADALAJARA	9	-4			1.9	LAS PALMAS (A)	21	14			2.0
TOLEDO	11	-1			6.3	FUERTEVENTUR (A)	19	17			0.0
CUENCA	10	-3				LANZAROTE (A)	20	17			1.9
MOLINA DE ARA.						LA PALMA (A)	20	16			5.4
CIUDAD REAL	10					HIERRO (A)					
ALBACETE (A)	10	6			5.0	CEUTA	16	15			0.0
CACERES	12	4			8.1	MELILLA	16	13			1.5
BADAJOS (A)	14										
VITORIA (A)	4	0			3.6						
LOGROÑO											
LOGROÑO (A)	2	-1			0.0						
PAMPLONA		-1			0.0						
HUESCA (A)	0										
DAROCA	2	-3			0.0						
ZARAGOZA (A)	3	0			0.0						
ZARAGOZA											
CALAMOCHA	10	-8			5.5						
TERUEL	10	0			4.5						

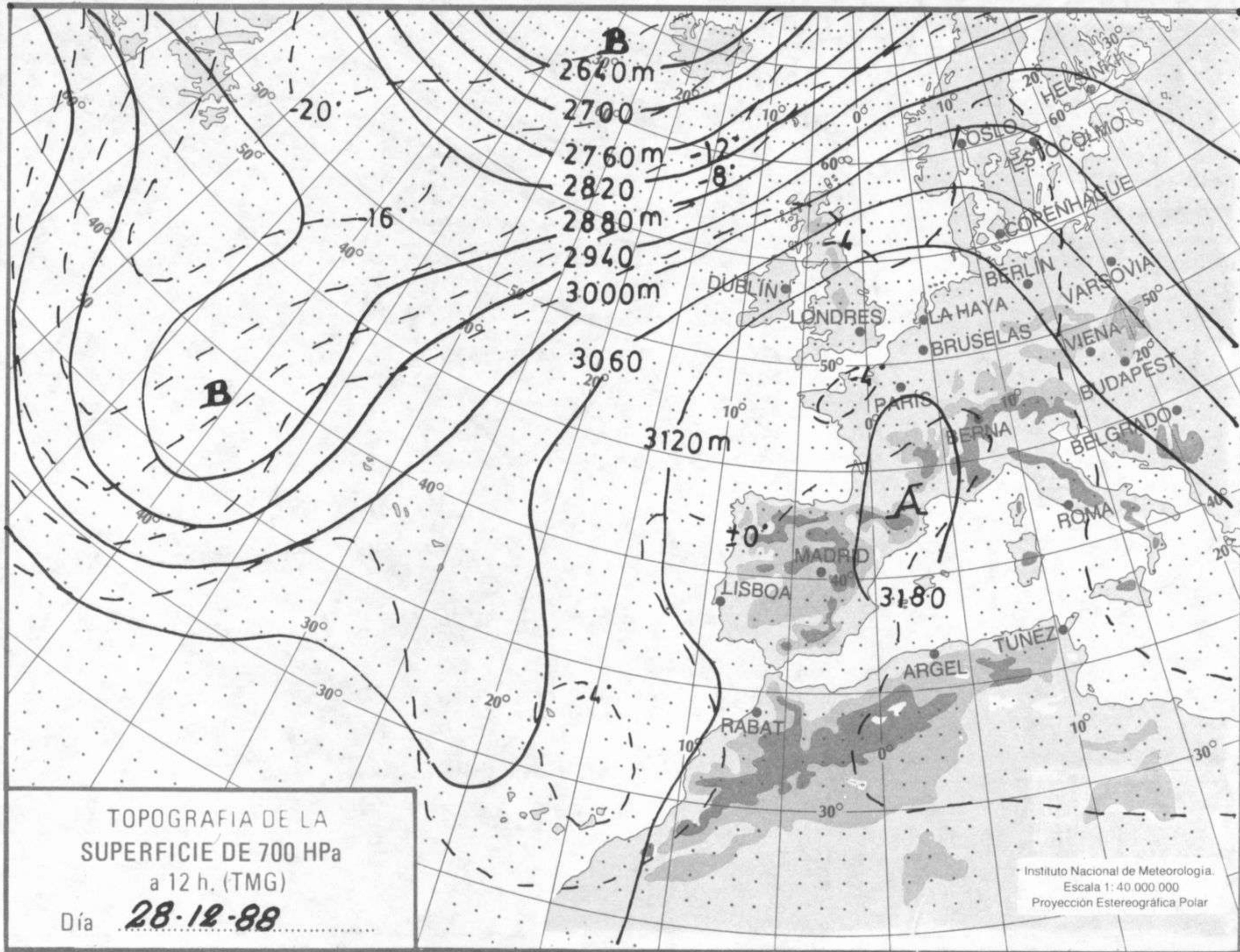
NOTA: LAS MAXIMAS Y PRECIPITACIONES (DIA) SON DE 06 A 18 (TMG) DE AYER
 LAS MINIMAS Y PRECIPITACIONES (NOCHE) SON DE 18 (TMG) DE AYER A 06 (TMG) DE HOY.
 LAS HORAS DE SOL SON DE AYER.

I N F O R M A C I O N
G E N E R A L

EN LAS ULTIMAS 24 HORAS HA ESTADO NUBOSO CON LLUVIAS DEBILES EN CANARIAS, NUBOSO EN BALEARES, ZONA DEL ESTRECHO, ZONA ORIENTAL DE CASTILLA-LA MANCHA, VALENCIA Y MURCIA, EN EL RESTO POCO NUBOSO O DESPEJADO. SE HAN REGISTRADO NIEBLAS EN LOS VALLES DE DUERO, EBRÓ, NORTE DE CATALUNA, SEVILLA Y MURCIA Y EN PUNTOS AISLADOS DE LA MESETA INFERIOR. HAN PREDOMINADO LOS VIENTOS DE LEVANTE, FUERTES EN EL ESTRECHO Y DEBILES, EN OCASIONES MODERADOS EN EL RESTO.



HPa
1060
1050
1040
1030
1020
1010
1000
990
980
970
960
950
940

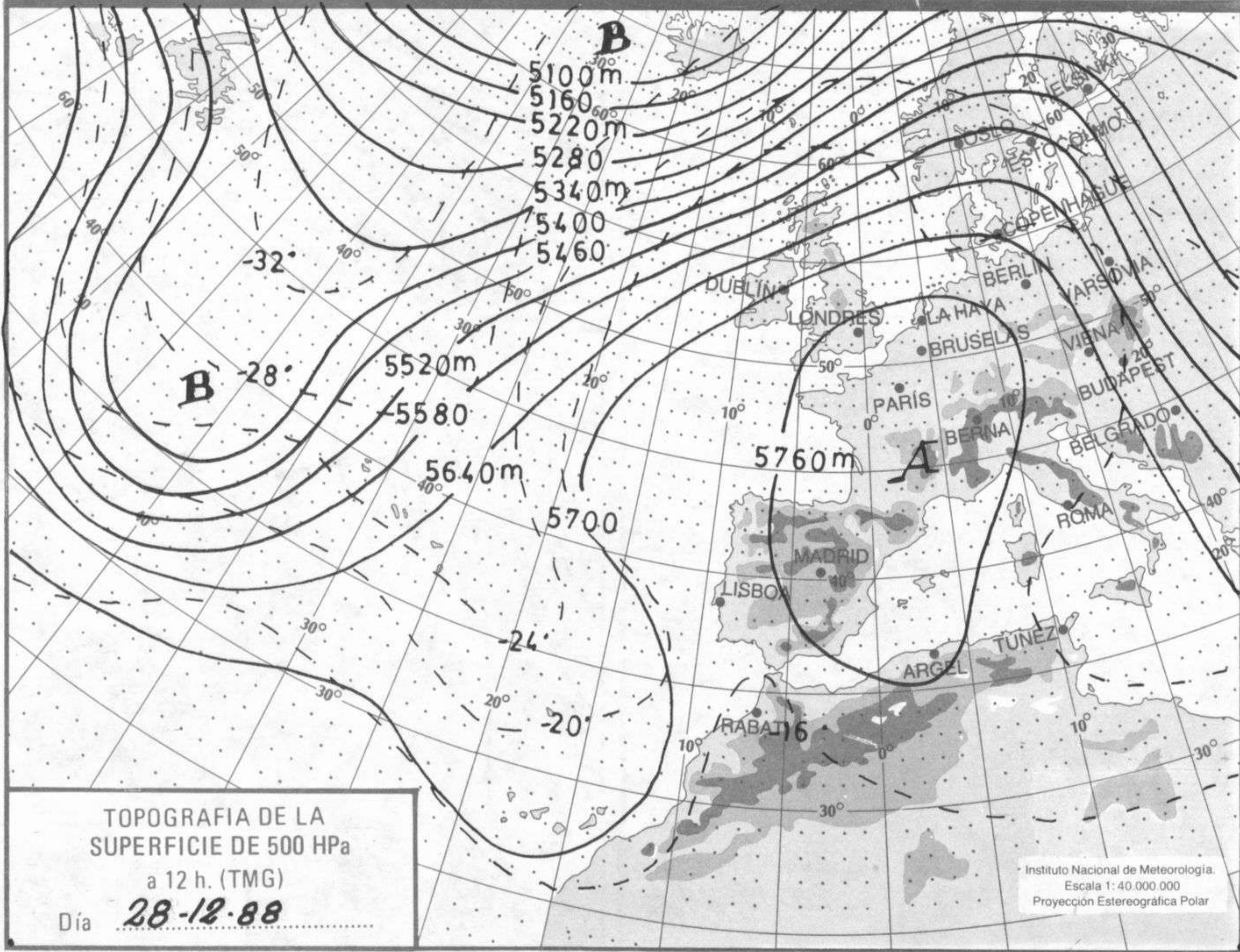


TOPOGRAFIA DE LA SUPERFICIE DE 700 HPa a 12 h. (TMG)

Día **28-12-88**

Instituto Nacional de Meteorología.
Escala 1: 40.000.000
Proyección Estereográfica Polar

m./h.
200
190
180
170
160
150
140
130
120
110
100
90
80
70
60
50
40
30
20
10



TOPOGRAFIA DE LA SUPERFICIE DE 500 HPa a 12 h. (TMG)

Día **28-12-88**

Instituto Nacional de Meteorología.
Escala 1: 40.000.000
Proyección Estereográfica Polar

