



BOLETIN METEOROLOGICO DIARIO

MADRID, *SABADO 3* de *SEPTIEMBRE* de *1.988*

Núm. *247*

Sec. de Documentación del Instituto Nacional de Meteorología, Ciudad Universitaria, Apartado de Correos 285, Madrid (España)

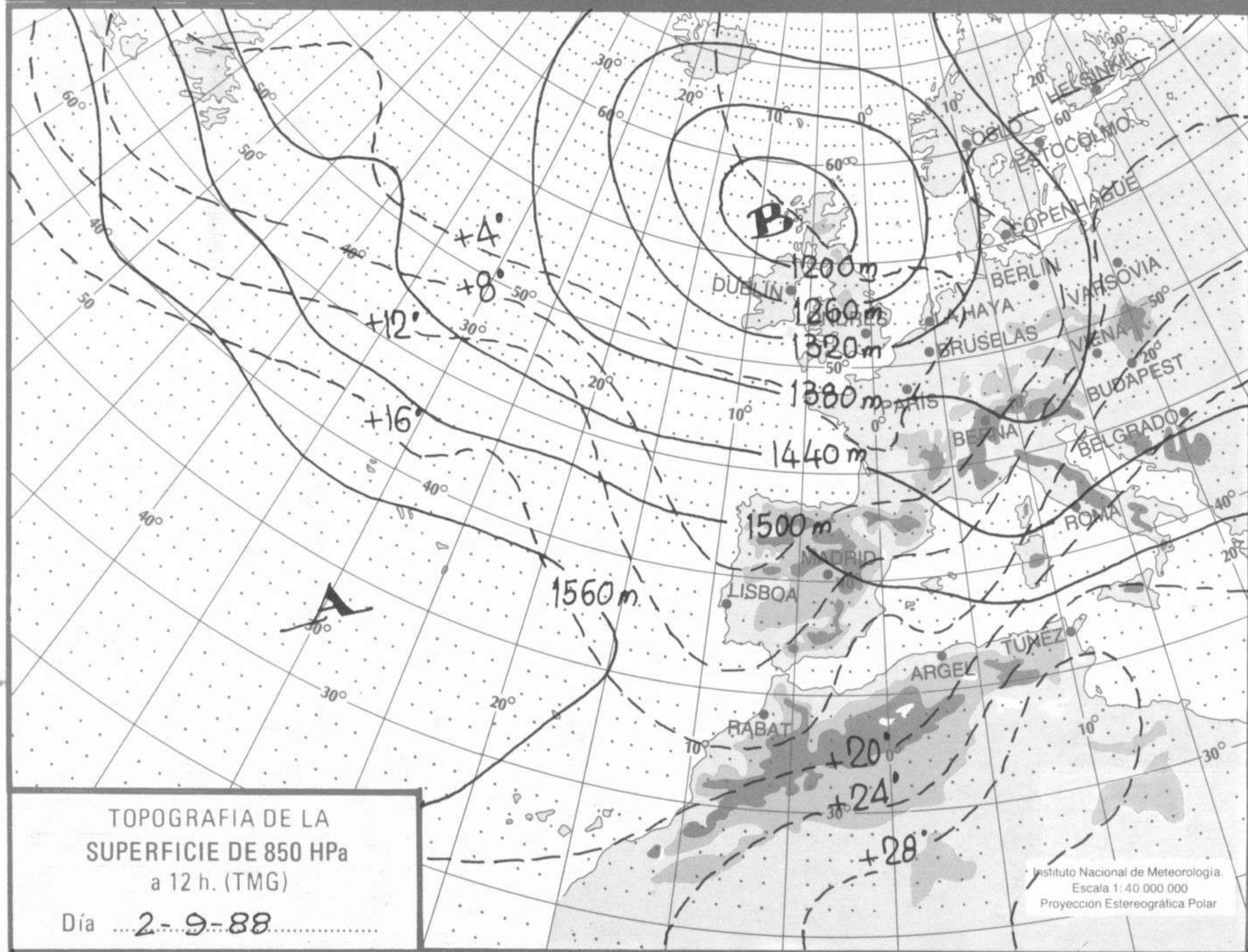
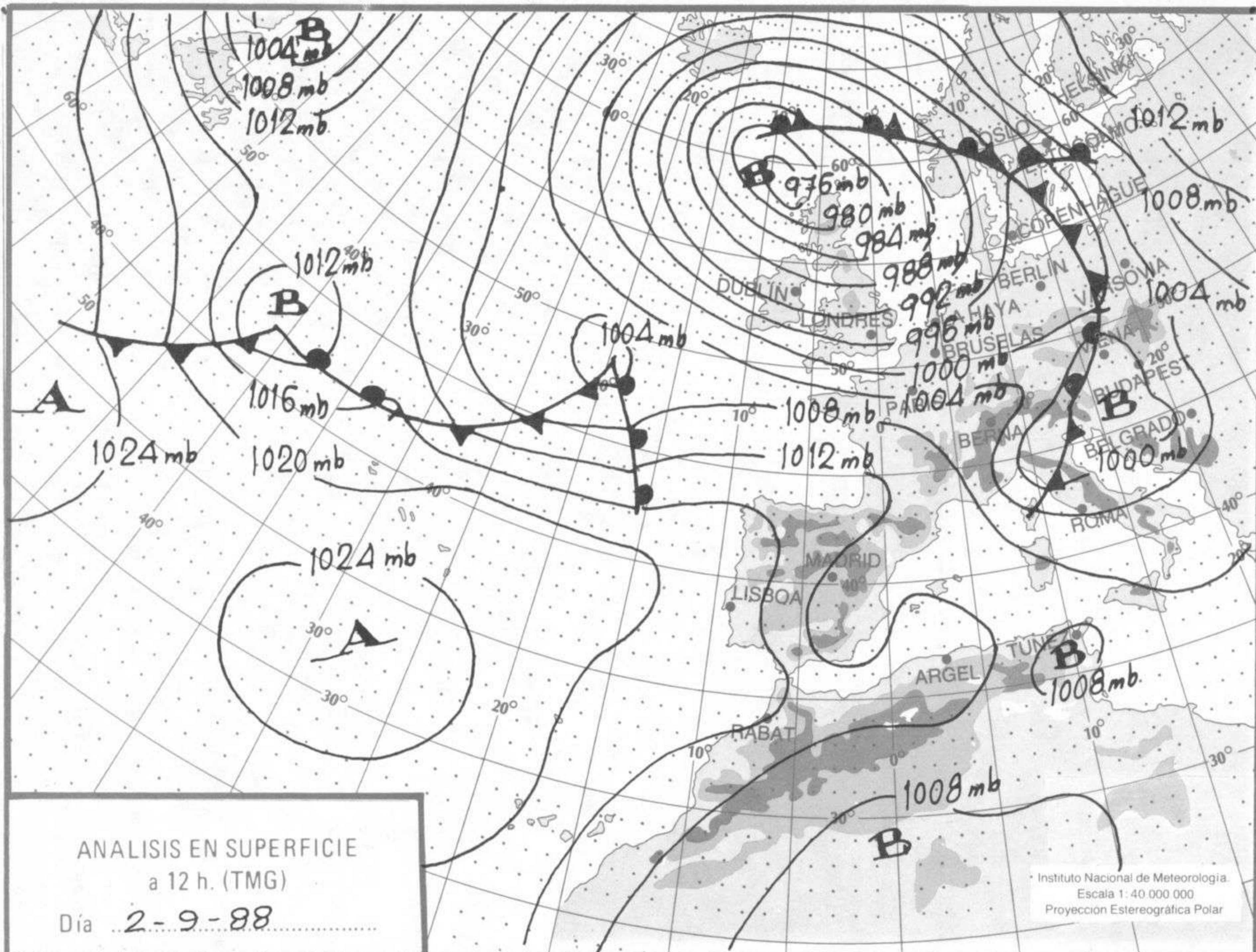
Teléf.: *(341) (91) 581 96 30 - Fonometeo Madrid (información local zona Centro): 094 - Fonometeo España: (91) 532 69 40

ESTACIONES	TEMPERA		PRECIPITA DIA	HORS VOC	HORS SOL	ESTACIONES	TEMPERA		PRECIPITA DIA	HORS VOC	HORS SOL
	MAX	MIN					MAX	MIN			
LA CORUÑA	20	17			3.1	LERIDA					
MONTEVENTOSO	19	13			4.5	GERONA (A)	26	17			3.5
EL FERROL	20	15				BARCELONA		19			
LUGO (P.C.I)	19					BARCELONA (A)	30	13			3.5
SANTIAGO DE C.	19	13			5.0	REUS (A)	29	17			3.4
PONTEVEDRA	21	15			3.7	TARRAGONA					
VIGO (A)	20	15			10.2	TORTOSA	30	18			3.7
VIGO	20	17			11.0	MONTSENT	15				
JAENSE	23	13			3.5	CASTELLON					
PONFERRADA	20	12				VALENCIA (A)	34	19			10.3
AVILES (A)	22	14			9.9	VALENCIA	33				
BIJON		12			7.2	ALICANTE (A)	34	21			11.3
OVIEDO	21	12			9.5	ALICANTE	34	19			11.5
SANTANDER (A)	22	13				MURCIA (A)	34	17			10.5
SANTANDER	21	15			7.1	MURCIA	34	13			11.0
BILBAO (A)	23	11			5.0	CARTAGENA					
SAN SEBASTIAN	13	12	2.0		3.0	SAN JAVIER	30	19			3.0
S. SEBASTIAN (A)	22	12	4.0		3.3	SEVILLA (A)	32	15			10.7
LEON (A)	20	3			12.0	CORDOBA (A)	32	14			11.0
ZAMORA	21	11			11.3	JAEN	27				
PALENCIA						GRANADA (A)	29	12			10.4
BURGOS (A)	20	3			10.3	HUELVA		15			10.3
BURGOS						JEREZ FRONT (A)	28	15			11.1
VALLADOLID (A)						CADIZ					
VALLADOLID	23	3			11.3	TARIFA	21	23			3.5
SORIA	21					MALAGA (A)	33	13			11.3
SALAMANCA						ALMERIA (A)	31	20			10.3
SALAMANCA (A)	21	3			11.3	PALMA DE M. (A)	30	16			10.7
AVILA	20	5	1.2		11.2	MAHON (A)	26	20			5.0
SEGOVIA						IBIZA (A)	31	22			11.4
NAVACERRADA	13	3	3.5		3.1	S.C. TENERIFE	23	21			10.3
MADRID/BARAJAS	27	10			10.3	TENERIFE NOR (A)	21	17	0.9	0.9	3.3
MADRID (C. UNIV)	27	10				TENERIFE SUR (A)	27	21			7.3
MADRID (RETIRO)	24	14			11.7	IZABA	21				
GUADALAJARA	27	7			10.3	LAS PALMAS (A)	28	22			3.0
TOLEDO	27	13			12.0	FUERTEVENTUR (A)	29	21			3.7
DUENCA	24	3			3.7	LANZAROTE (A)	28	21			3.3
MOLINA DE ARA.		5			10.2	LA PALMA (A)	27	21			5.1
CIUDAD REAL	27	11			10.3	HIERRO (A)					
ALBACETE (A)	28	11			11.2	CEUTA	27	19			9.3
CACERES	28					MELILLA	27	20			11.3
SARAJUZ (A)	28	13			12.0						
VITORIA (A)	20	7			11.0						
LOGROÑO	24	3			10.5						
LOGROÑO (A)	24	11			11.1						
PAMPLONA	20	3			3.5						
HUESCA (A)	24										
JARROCA	24	3			10.1						
ZARAGOZA (A)	26	12			11.3						
ZARAGOZA											
SALAMOCHA	28										
TERUEL	26	7			3.3						

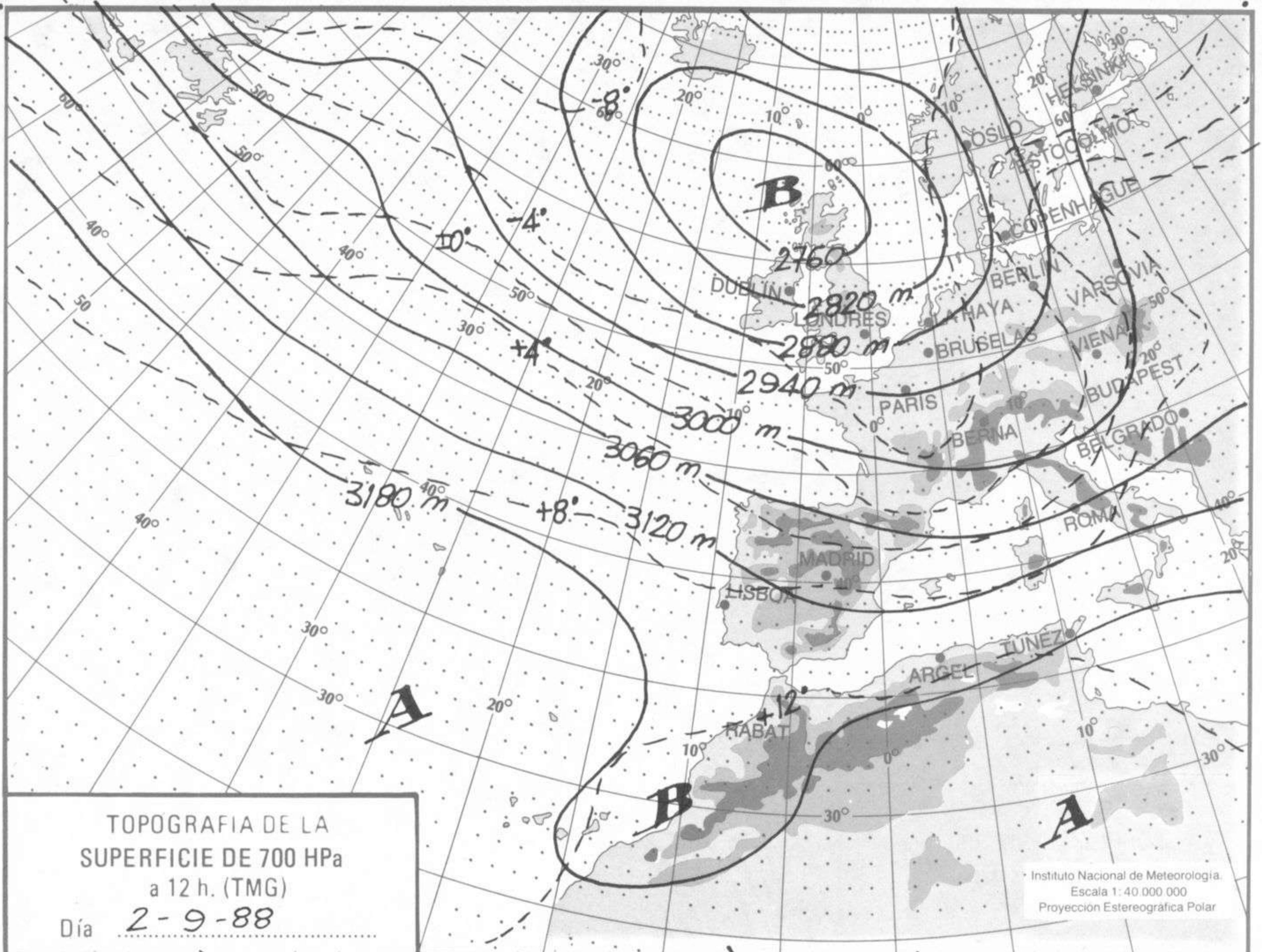
NOTA: LAS MAXIMAS Y PRECIPITACIONES (DIA) SON DE 06 A 18 (TMG) DE AYER
 LAS MINIMAS Y PRECIPITACIONES (NOCHE) SON DE 18 (TMG) DE AYER A 06 (TMG) DE HOY.
 LAS HORAS DE SOL SON DE AYER.

INFORMACION GENERAL

EN LAS ULTIMAS 24 HORAS HA ESTADO MUY NUBOSO O CUBIERTO CON LLOVIZNAS Y ALGUN CHUBASCO AISLADO EN GALICIA Y CANTABRICO, NUBOSO CON LLOVIZNAS AISLADAS EN CASTILLA-LEON Y CANARIAS, ALGO NUBOSO EN CATALUNA Y ALTO EBRO. EN EL RESTO POCO NUBOSO O DESPEJADO. LOS VIENTOS FUERON MODERADOS DEL SW EN FINISTERRE Y VALLE DEL GUADALQUIVIR, DEL N EN CANARIAS, EN EL RESTO DEBILES CON PREDEMINIO DE LA DIRECCION DEL W.



HPa
1060
1050
1040
1030
1020
1010
1000
990
980
970
960
950
940

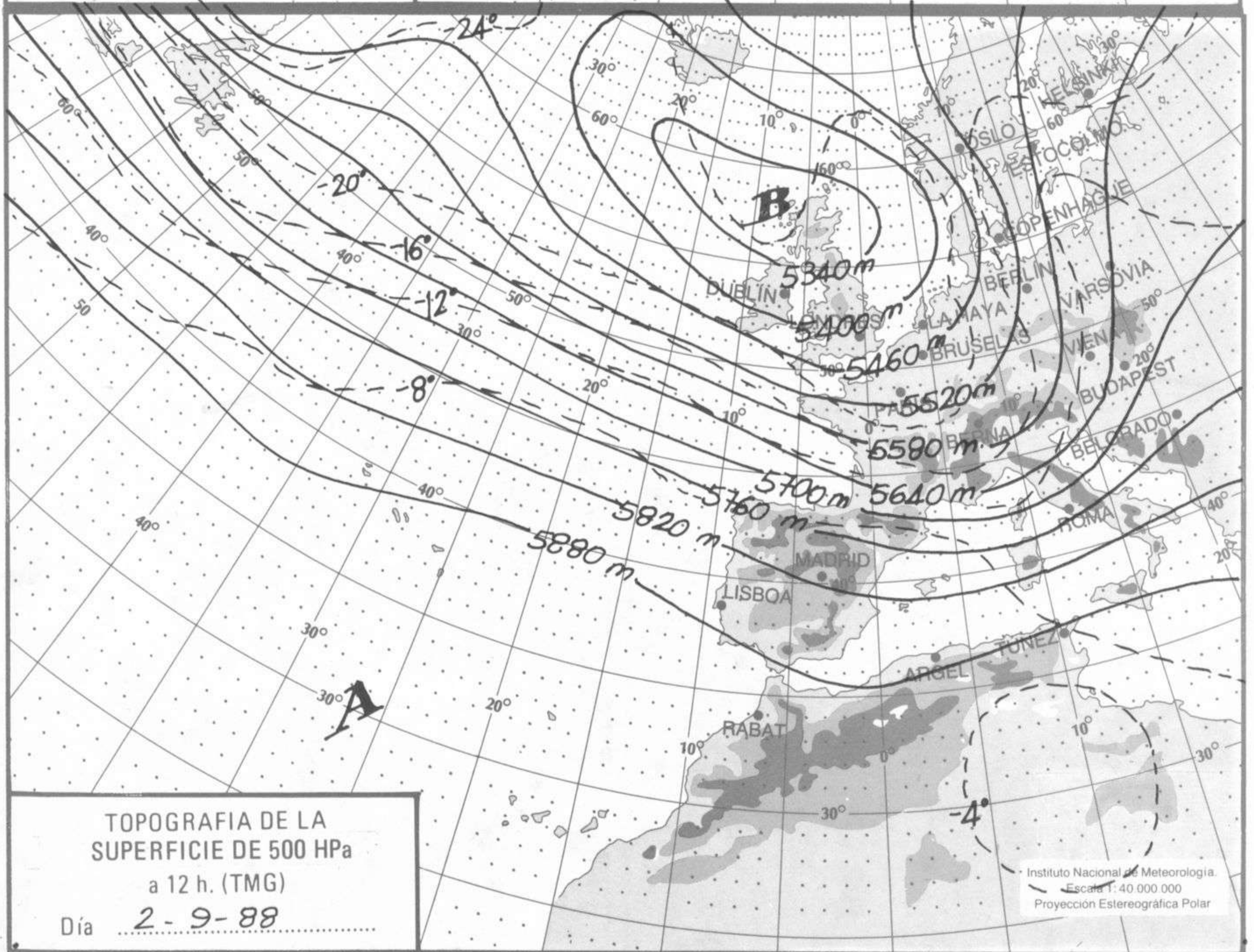


TOPOGRAFIA DE LA SUPERFICIE DE 700 HPa a 12 h. (TMG)

Día 2-9-88

Instituto Nacional de Meteorología.
Escala 1: 40 000 000
Proyección Estereográfica Polar

m./h.
200
190
180
170
160
150
140
130
120
110
100
90
80
70
60
50
40
30
20
10



TOPOGRAFIA DE LA SUPERFICIE DE 500 HPa a 12 h. (TMG)

Día 2-9-88

Instituto Nacional de Meteorología.
Escala 1: 40 000 000
Proyección Estereográfica Polar

