



BOLETIN METEOROLOGICO DIARIO

MADRID, *MIÉRCOLES 31* de *AGOSTO* de *1988* Núm. *244*

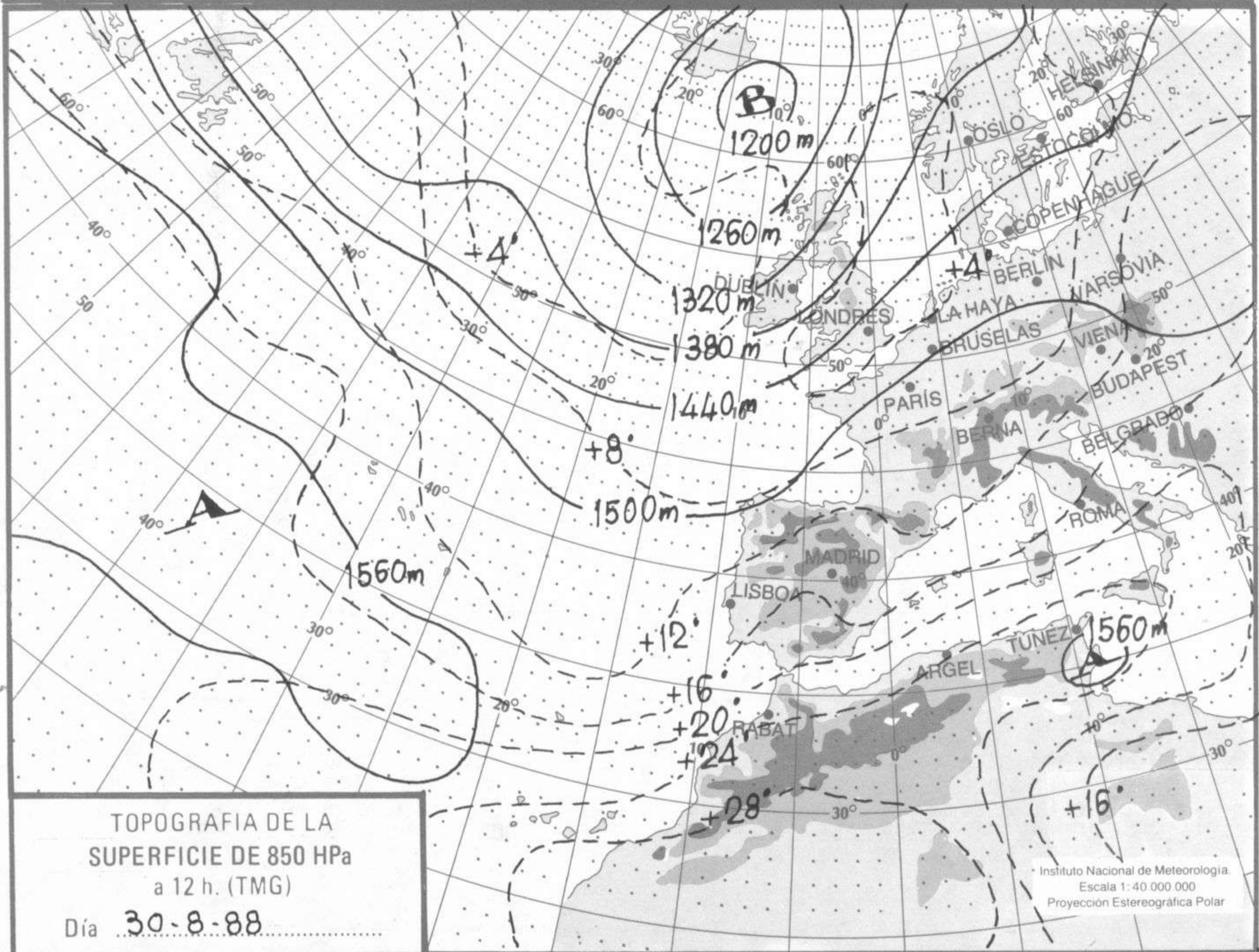
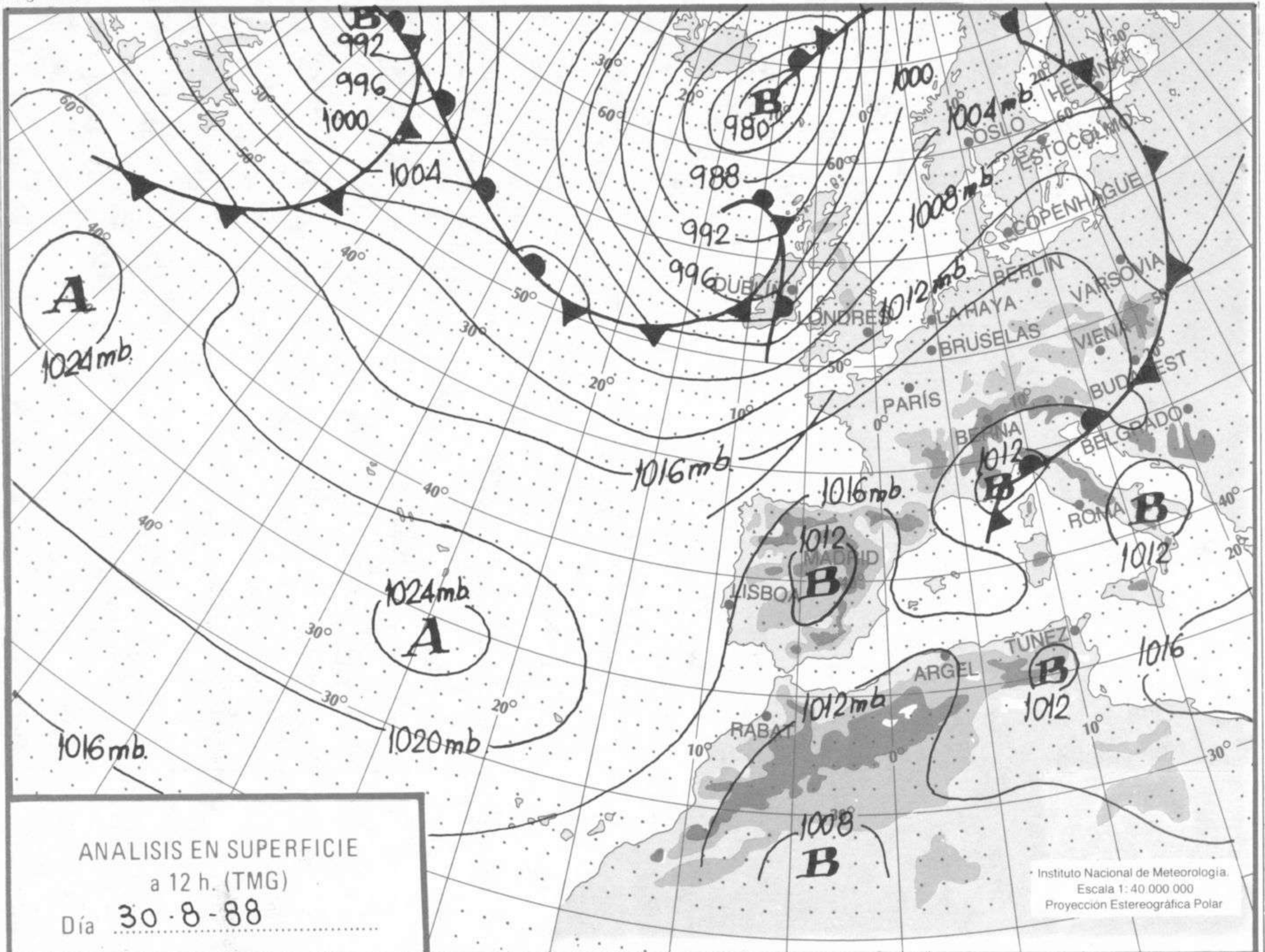
Sec. de Documentación del Instituto Nacional de Meteorología, Ciudad Universitaria, Apartado de Correos 285, Madrid (España)
Teléf.: *(341) (91) 581 96 30 - Fonometeo Madrid (información local zona Centro): 094 - Fonometeo España: (91) 532 69 40

ESTACIONES	TEMPERA MAX MIN	PRECIPITA DIA NOC	HORS SOL	ESTACIONES	TEMPERA MAX MIN	PRECIPITA DIA NOC	HORS SOL
LA CORUÑA	20 15		8.5	LERIDA			5.4
MONTEVENTOSO	19 12		8.4	GERONA (A)	24 15		9.3
EL FERROL	21 12			BARCELONA			
LUGO (P.C.)	23 4		8.2	BARCELONA (A)	26 18		6.8
SANTIAGO DE C.	21 9		7.1	REUS (A)	26 21		5.6
PONTEVEDRA	23 10		8.3	TARRAGONA			
VIGO (A)	20 11		9.3	TORTOSA	29 21		4.4
VIGO	20 13		10.0	MONTSENT			
ORENSE	27 8		9.2	CASTELLON	26 21	IP 0.3	1.8
PONFERRADA	25 9			VALENCIA (A)	26 22	12.0	1.7
AVILES (A)	20 13		8.0	VALENCIA	27 22		2.0
GIJON	22 12		9.4	ALICANTE (A)	31 21		7.5
OVIEDO	21 12		9.1	ALICANTE	30 21		4.6
SANTANDER (A)	23 14		11.7	MURCIA (A)			6.0
SANTANDER	22 15		12.5	MURCIA	32 20		9.5
BILBAO (A)	27 14		10.7	CARTAGENA			
SAN SEBASTIAN	21 16	0.8	11.2	SAN JAVIER	29 21		6.4
S. SEBASTIAN (A)	24 18		11.3	SEVILLA (A)	33 15		11.9
LEON (A)	24 7		12.3	CORDOBA (A)	33 16		11.4
ZAMORA	27 12		10.7	JAEN	32 19		11.2
PALENCIA				GRANADA (A)	33 14		11.7
BURGOS (A)	26 6		11.5	HUELVA			
BURGOS				JEREZ FRONT (A)	31 14		12.0
VALLADOLID (A)				CADIZ			10.4
VALLADOLID	28 11		11.1	TARIFA	22 18		11.1
SORIA	27 9		7.5	MALAGA (A)	29 22		10.8
SALAMANCA				ALMERIA (A)	35 25		7.8
SALAMANCA (A)	28 10		11.4	PALMA DE M. (A)	32 18		9.7
AVILA	27 8		10.2	MAHON (A)	27 21		12.0
SEGOVIA				IBIZA (A)	30 24		5.8
NAVACERRADA	21 12		11.5	S.C. TENERIFE	29 22		10.3
MADRID/BARAJAS	31 12		9.6	TENERIFE NOR(A)	24 16		9.5
MADRID (C. UNIV)	31 12			TENERIFE SUR(A)	29 21		7.9
MADRID (RETIRO)	29 16		8.3	IZAÑA	27 18		10.4
GUADALAJARA	32 10		9.2	LAS PALMAS (A)	26 21		10.7
TOLEDO				FUERTEVENTUR(A)	28 21		9.3
CUENCA	29 17			LANZAROTE (A)	27 20		9.8
MOLINA DE ARA.	28 12			LA PALMA (A)	25 21		7.0
CIUDAD REAL	32 18		11.4	HIERRO (A)			
ALBACETE (A)	30 2		11.0	CEUTA	24 19		10.8
CACERES	31 11		11.9	MELILLA	30 22		11.1
BADAJÓZ (A)	32 11		10.5				
VITORIA (A)	25 12		8.5				
LOGROÑO	26		11.0				
LOGROÑO (A)	27 16		10.0				
PAMPLONA	27 16		6.0				
HUESCA (A)	26 18		10.5				
DAROCA	27 19		9.5				
ZARAGOZA (A)	29 19						
ZARAGOZA							
CALAMOCHA	29 15		10.1				
TERUEL	28 14		10.5				

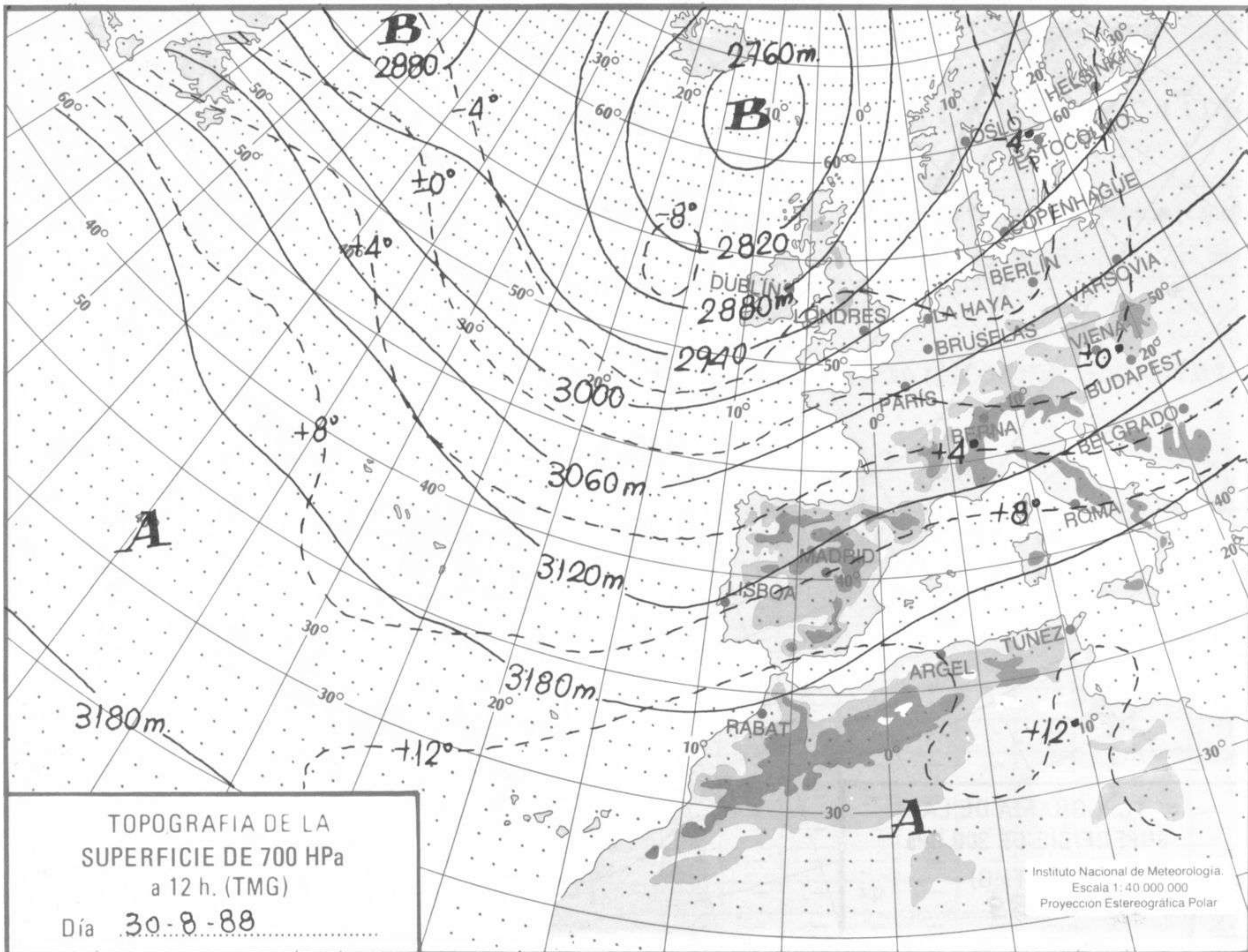
NOTA: LAS MAXIMAS Y PRECIPITACIONES (DIA) SON DE 06 A 18 (TMG) DE AYER LAS MINIMAS Y PRECIPITACIONES (NOCHE) SON DE 18 (TMG) DE AYER A 06 (TMG) DE HOY. LAS HORAS DE SOL SON DE AYER.

INFORMACION GENERAL

DURANTE LAS ULTIMAS 24 HORAS SE HAN REGISTRADO PRECIPITACIONES EN PUNTOS D DEL PAIS VASCO Y DE LA COMUNIDAD VALENCIANA, CON 12 L/M2 EN VALENCIA (A). LA NUBOSIDAD HA SIDO VARIABLE EN TODO EL PAIS Y CON MAYOR ABUNDANCIA EN LA MITAD NORTE Y EN EL LITORAL MEDITERRANEO. LAS TEMPERATURAS HAN SIDO SUAVES: EN GALICIA Y CANTABRICO Y LIGERAMENTE ALTAS EN EL RESTO. LOS VIENTOS HAN SOPLADO FLOJOS: DE DIRECCION VARIABLE EXCEPTO EN CANARIAS DONDE SOPLARON DE MODERADOS A FUERTES DE COMPONENTE NORTE.



Pa
1060
1050
1040
1030
1020
1010
1000
990
980
970
960
950
940

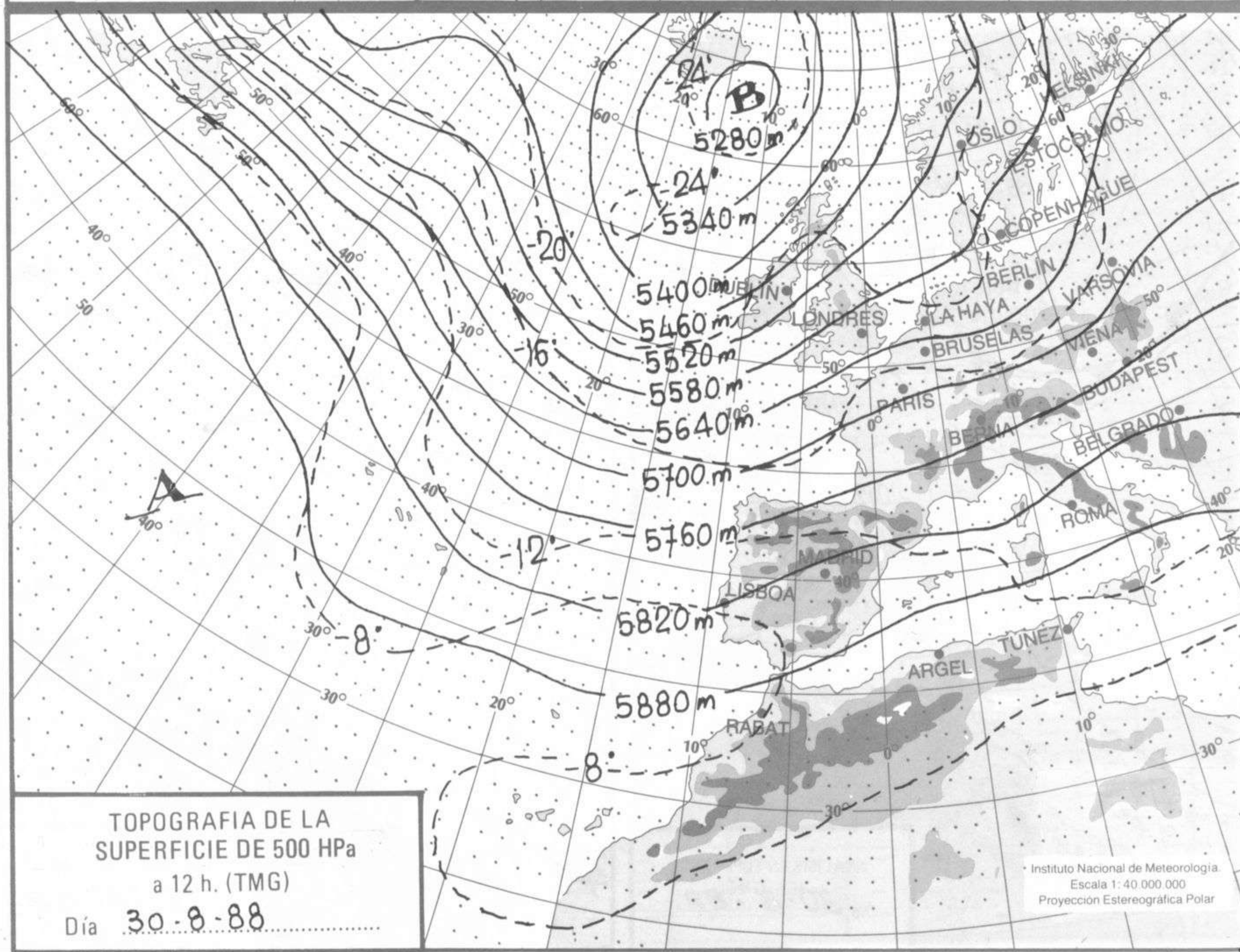


TOPOGRAFIA DE LA SUPERFICIE DE 700 HPa a 12 h. (TMG)

Día 30-8-88

Instituto Nacional de Meteorología.
Escala 1: 40 000 000
Proyección Estereográfica Polar

m./h.
200
190
180
170
160
150
140
130
120
110
100
90
80
70
60
50
40
30
20
10



TOPOGRAFIA DE LA SUPERFICIE DE 500 HPa a 12 h. (TMG)

Día 30-8-88

Instituto Nacional de Meteorología.
Escala 1: 40 000 000
Proyección Estereográfica Polar

