



BOLETIN METEOROLOGICO DIARIO

MADRID, *MIÉRCOLES 20 de JULIO*

de 1988 Núm. 202

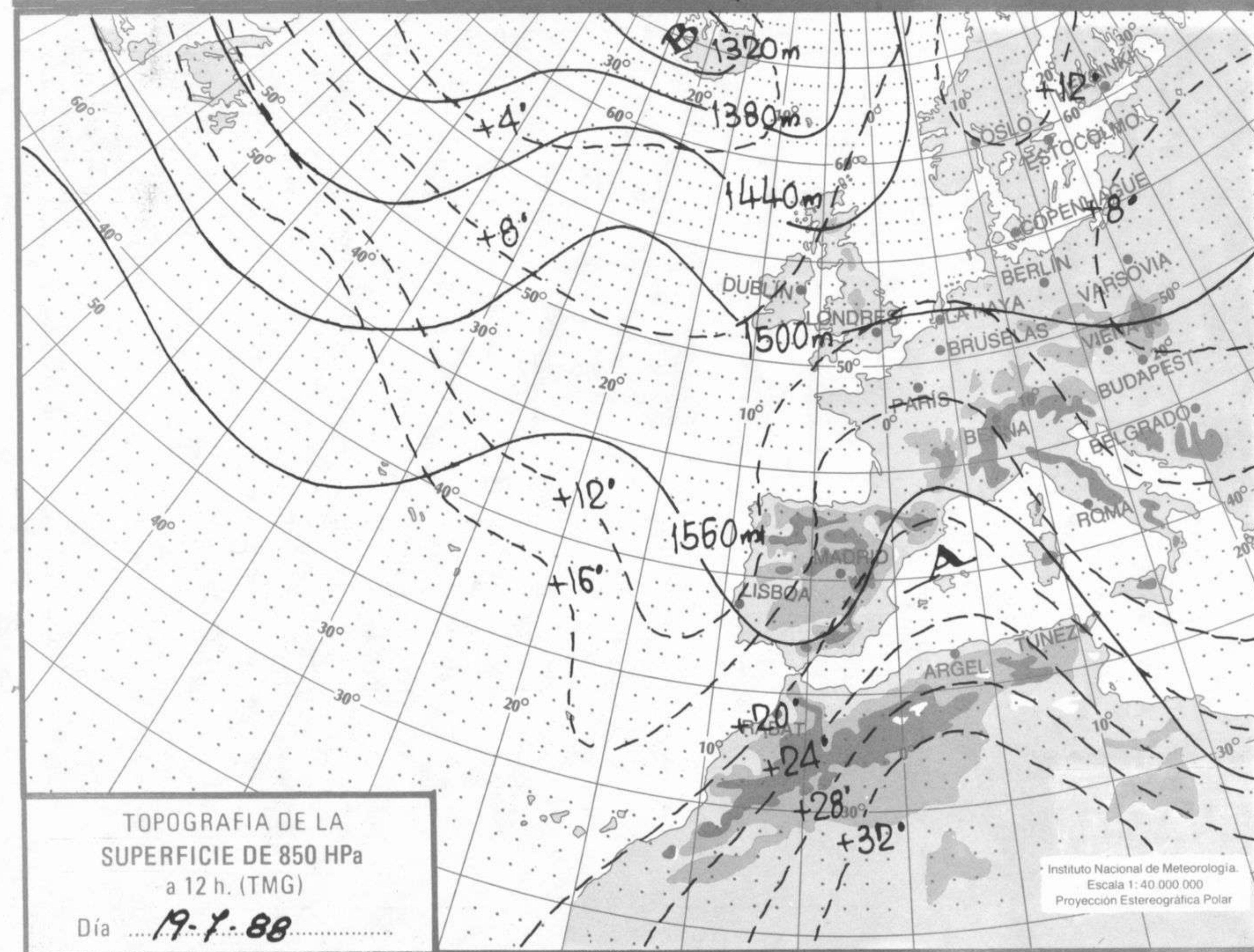
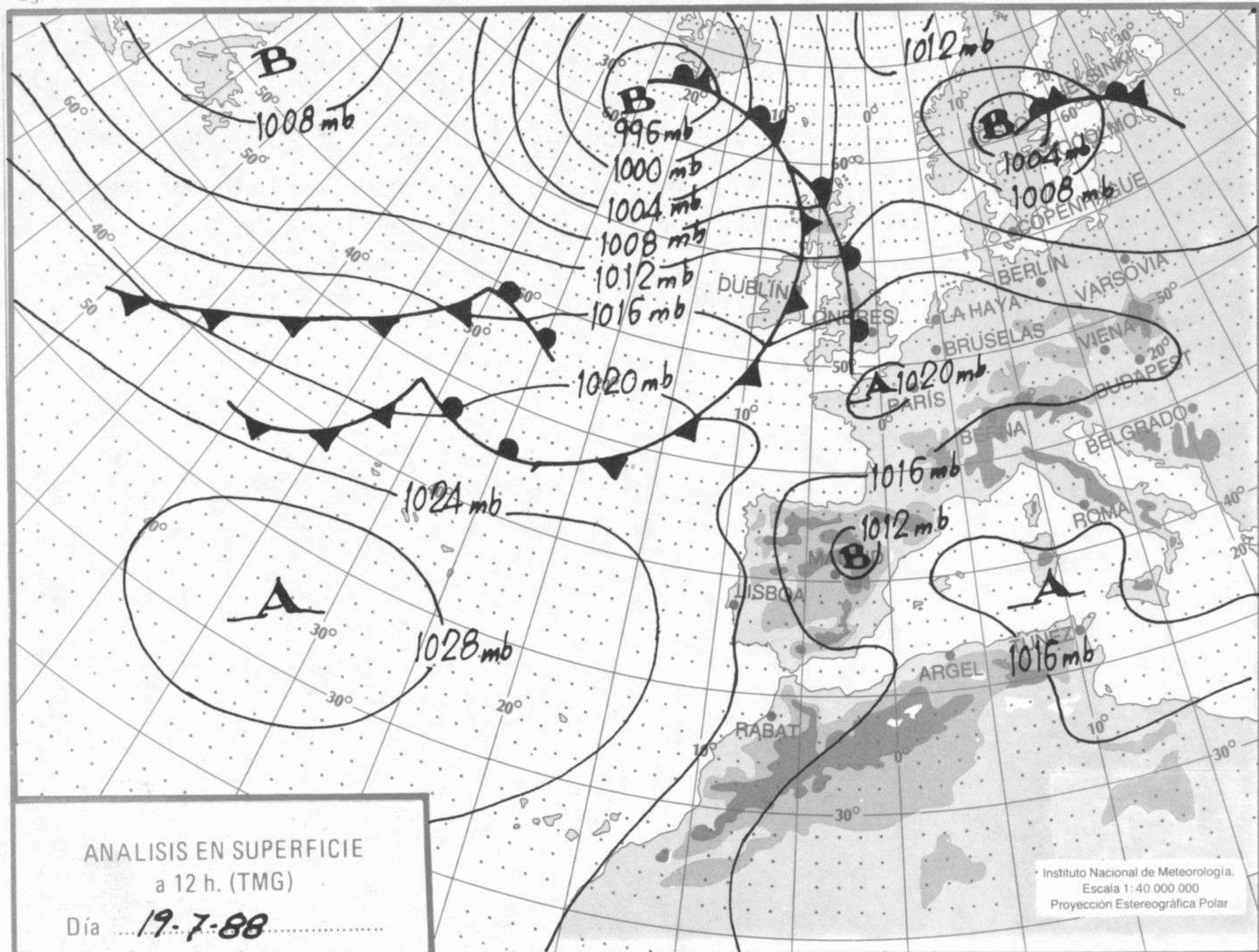
Sec. de Documentación del Instituto Nacional de Meteorología, Ciudad Universitaria, Apartado de Correos 285, Madrid (España)

Teléf.: *(341) (91) 581 96 30 - Fonometeo Madrid (información local zona Centro): 094 - Fonometeo España: (91) 532 69 40

ESTACIONES	TEMPERA		PRECIPITA		HORS SOL	ESTACIONES	TEMPERA		PRECIPITA		HORS SOL
	MAX	MIN	DIA	NOC			MAX	MIN	DIA	NOC	
LA CORUÑA	24	16			0.0	LERIDA		19		0.7	
MONTEVENTOSO		14			0.0	GERONA (A)		18			10.1
EL FERROL	22	16				BARCELONA	30	21			
LUGO (P.C.)						BARCELONA (A)	28	20			11.3
SANTIAGO DE C.	20	14			0.2	REUS (A)		20		0.3	11.3
PONTEVEDRA	22	17			1.0	TARRAGONA					
VIGO (A)	21	16	4.0		1.3	TORTOSA	31	20		0.5	11.9
VIGO	22	17	2.0		3.6	MONTSENT	25				
ORENSE	20	17	20.0		0.0	CASTELLON	29				
PONFERRADA	24	14	5.0			VALENCIA (A)	31	20			12.6
AVILES (A)	22	16	2.0	0.6	1.8	VALENCIA	30	21			11.8
GIJON	23		1.0			ALICANTE (A)	31	23			12.4
OVIEDO	23	15	7.0	0.4	2.8	ALICANTE	30	23			11.8
SANTANDER (A)	25	13	15.0	6.0	3.9	MURCIA (A)		22			11.1
SANTANDER	25	18	5.0	12.0	4.5	MURCIA	37	22			11.0
BILBAO (A)	30	17	0.4	21.0	6.5	CARTAGENA		25			
SAN SEBASTIAN	23	16	7.0	17.0	5.0	SAN JAVIER		20			5.4
S. SEBASTIAN (A)	26	18	5.0	7.0	3.2	SEVILLA (A)	31	17			13.2
LEON (A)	24	13	1.0		6.5	CORDOBA (A)					
ZAMORA	25	15	5.0		7.9	JAEN	28				10.0
PALENCIA						GRANADA (A)	31	14			12.8
BURGOS (A)		12	2.0		7.5	HUELVA	26	18			11.4
BURGOS						JEREZ FRONT (A)	26	16			10.4
VALLADOLID (A)						CADIZ					
VALLADOLID	33	13	5.0		5.1	TARIFA	21	19			12.2
SORIA	28	12	4.0	0.5	9.6	MALAGA (A)	36	22			12.2
SALAMANCA						ALMERIA (A)	29	20			11.0
SALAMANCA (A)	25	12			9.9	PALMA DE M. (A)	38	24			11.3
AVILA	23	13	0.5	0.2	10.0	MAHON (A)	30	23			11.5
SEGOVIA						IBIZA (A)	29	23			9.2
NAVACERRADA	17	8		0.2	9.4	S.C. TENERIFE	26	21			12.3
MADRID/BARAJAS	30	14			11.4	TENERIFE NOR (A)	24	14			10.2
MADRID (C.UNIV)	28	13				TENERIFE SUR (A)	27	21			11.2
MADRID (RETIRO)	28	16			12.7	IZAÑA	23				
GUADALAJARA	31	11			11.6	LAS PALMAS (A)	25	19			12.4
TOLEDO		15			11.7	FUERTEVENTUR (A)	28				
CUENCA	29	14			13.4	LANZAROTE (A)	27	20			10.9
MOLINA DE ARA.	29					LA PALMA (A)	26	21			5.5
CIUDAD REAL	29	17			11.8	HIERRO (A)					
ALBACETE (A)	33	16			12.4	CEUTA	25	21			12.3
CACERES	26	18			12.0	MELILLA	26	22			10.3
BADAJOZ (A)	28	16			11.3						
VITORIA (A)	29	15	10.0	36.0	7.0						
LOGROÑO	32	17	0.5	32.0	8.1						
LOGROÑO (A)	32	16			8.0						
PAMPLONA	32	15	4.0	43.0	5.6						
HUESCA (A)	34	15			7.8						
DAROCA	33										
ZARAGOZA (A)	33	18	7.0	0.3	7.5						
ZARAGOZA											
CALAMOCHA	31	14	4.0		10.8						
TERUEL	32	15			12.4						

NOTA: LAS MAXIMAS Y PRECIPITACIONES (DIA) SON DE 06 A 18 (TMG) DE AYER LAS MINIMAS Y PRECIPITACIONES (NOCHE) SON DE 18 (TMG) DE AYER A 06 (TMG) DE HOY.
LAS HORAS DE SOL SON DE AYER.
I N F O R M A C I O N
G E N E R A L

LLOVIO EN GALICIA, REGIONES DEL CANTABRICO, CASTILLA-LEON, NAVARRA, RIOJA Y ARAGON. HUBO CHUBASCOS TORMENTOSOS, ALGUNOS CON GRANIZO, EN EL CANTABRICO ORIENTAL, PAIS VASCO, NAVARRA, RIOJA Y ARAGON. SE RECOGIERON 43 L/M2 EN PAMPLONA Y 36 EN VITORIA.



Pa

060

050

040

030

020

010

000

990

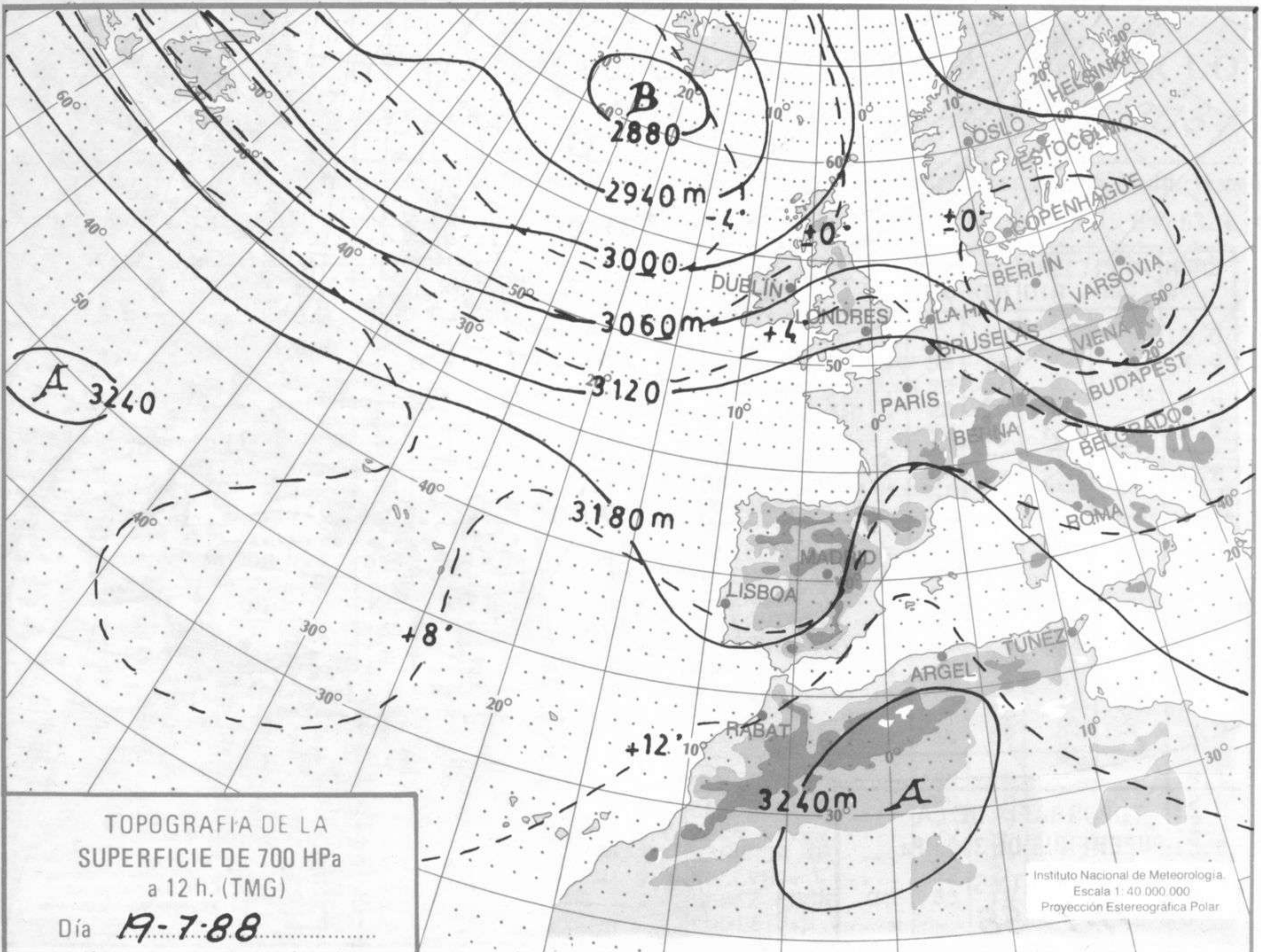
980

970

960

950

940



h.

000

90

80

70

60

50

40

30

20

10

000

90

80

70

60

50

