



BOLETIN METEOROLOGICO DIARIO

MADRID, JUEVES 17 de MARZO de 1.988 Núm. 77

Sec. de Documentación del Instituto Nacional de Meteorología, Ciudad Universitaria, Apartado de Correos 285, Madrid (España)

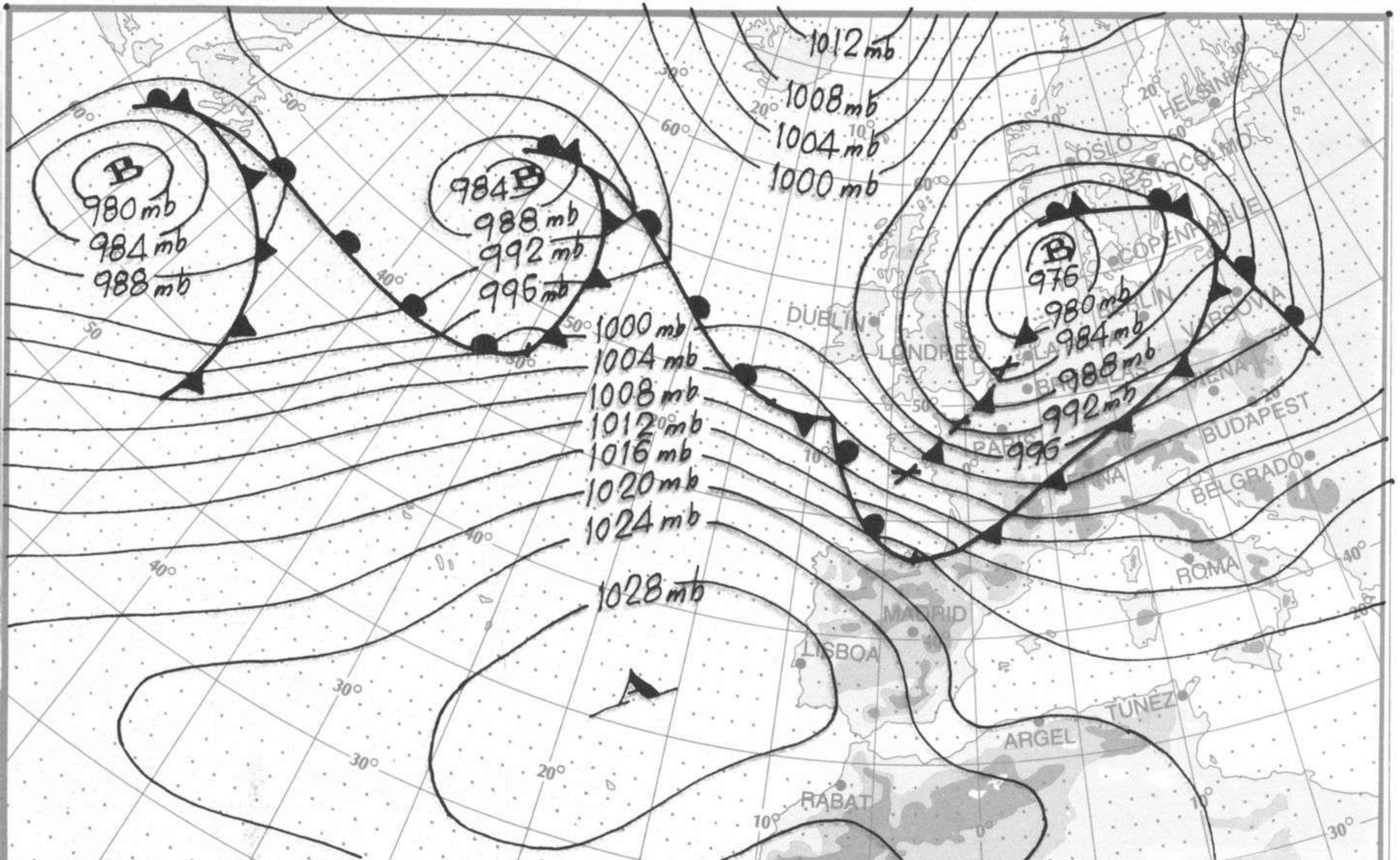
Teléf.: *(341) (91) 581 96 30 - Fonometeo Madrid (información local zona Centro): 094 - Fonometeo España: (91) 232 69 40

ESTACIONES	TEMPERA MAX MIN	PRECIPITA DIA NOC	HORS SOL	ESTACIONES	TEMPERA MAX MIN	PRECIPITA DIA NOC	HORS SOL
LA CORUÑA	15 13		0.4 0.0	LERIDA	20 13		2.6
MONTEVENTOSO ..	13 11		0.3 0.0	GERONA (A)	22 10		4.3
EL FERROL	16 13			BARCELONA	20 13		
LUGO (P.C.) ...				BARCELONA (A) .	21 9		8.4
SANTIAGO DE C.	13 10		0.7 0.3	REUS (A)	22		
PONTEVEDRA	14 13	1.0	1.0 0.0	TARRAGONA			
VIGO (A)	14			TORTOSA	25 16		5.7
VIGO	16			MONTSENT	9		
ORENSE	17 12		3.7	CASTELLON	25		
PONFERRADA	16 10			VALENCIA (A) ..	24 15		5.8
AVILES (A)	18 13		4.4	VALENCIA	24 16		4.5
GIJON	19 14		4.0	ALICANTE (A) ..	23 17		8.9
OVIEDO	19 13			ALICANTE	22 17		6.6
SANTANDER (A) .	17			MURCIA (A)	24 10		7.3
SANTANDER	16 13		0.9 1.1	MURCIA		13	9.3
BILBAO (A)	18 12		7.0 0.1	CARTAGENA	19		
SAN SEBASTIAN .	15 10	0.2	20.0 0.0	SAN JAVIER	24 10		7.2
S. SEBASTIAN (A)	17	0.2		SEVILLA (A) ...	25 8		9.3
LEON (A)	15 6		7.8	CORDOBA (A) ...	24 5		8.8
ZAMORA	17 7		5.6	JAEN			
PALENCIA				GRANADA (A) ...	19 2		9.5
BURGOS (A)	17 6		5.6	HUELVA	23		
BURGOS				JEREZ FRONT (A)	20 5		10.1
VALLADOLID (A)				CADIZ		11	10.5
VALLADOLID	15 7		0.9	TARIFA	16 11		9.6
SORIA	14 6		3.7	MALAGA (A)	22 14		10.8
SALAMANCA				ALMERIA (A) ...	22 14		9.0
SALAMANCA (A) .	16 5		4.9	PALMA DE M. (A)	19 15		6.2
AVILA	15 3		7.5	MAHON (A)	17 11		3.4
SEGOVIA	14 5		2.2	IBIZA (A)	19 15		6.4
NAVACERRADA ...	6 0		2.6	S.C. TENERIFE .	21 14		9.4
MADRID/BARAJAS.	20 10		3.7	TENERIFE NOR(A)	17 10		7.9
MADRID (C.UNIV)	20 9		5.3	TENERIFE SUR(A)	23 15		9.7
MADRID (RETIRO)	19 10		5.4	IZABA	14 8		10.7
GUADALAJARA ...			2.2	LAS PALMAS (A)	21 15		9.1
TOLEDO	19 8		8.0	FUERTEVENTUR(A)	20 15		8.6
CUENCA	14 7			LANZAROTE (A) .	23 15		8.5
MOLINA DE ARA.				LA PALMA (A) ..	20 17		7.0
CIUDAD REAL ...	19 7		7.3	HIERRO (A)			
ALBACETE (A) ..	17 6		6.1	CEUTA	19		
CACERES	19 6		9.2	MELILLA	21 16		9.2
BADAJOS (A) ...	21 6		9.7				
VITORIA (A) ...	18 9		2.0 3.2				
LOGROÑO	21 12		5.5				
LOGROÑO (A) ...	20 11	0.3	4.0				
PAMPLONA	16						
HUESCA (A)	16						
DAROCA	16 9		3.8				
ZARAGOZA (A) ..	20 11		0.6				
ZARAGOZA							
CALAMOCHA	16 7		4.3				
TERUEL	16 8		4.5				

NOTA: LAS MAXIMAS Y PRECIPITACIONES (DIA) SON DE 06 A 18 (TMG) DE AYER LAS MINIMAS Y PRECIPITACIONES (NOCHE) SON DE 18 (TMG) DE AYER A 06 (TMG) DE HOY. LAS HORAS DE SOL SON DE AYER.

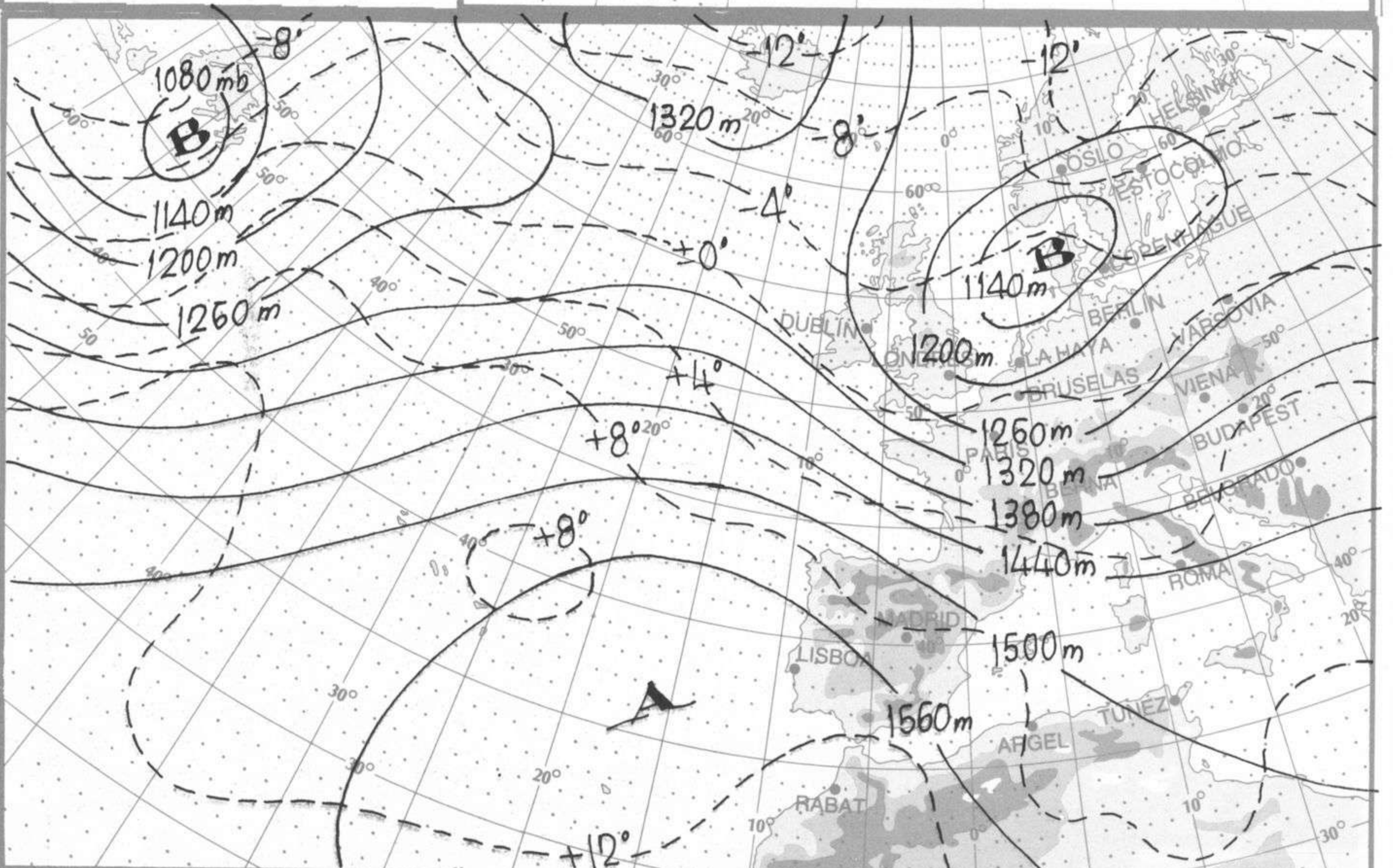
INFORMACION GENERAL

EN LAS ULTIMAS 24 HORAS SE HAN REGISTRADO PRECIPITACIONES EN PUNTOS DE GALICIA, VERTIENTE CANTABRICA, CABECERA DEL EBRÓ Y EN FORMA DISPERSA Y MUY DEBIL LES EN LA CABECERA DEL DUERO. HAN SOPLADO ALGUNAS RACHAS DE VIENTO FUERTE EN CANTABRIA, ASTURIAS Y VASCONGADAS.



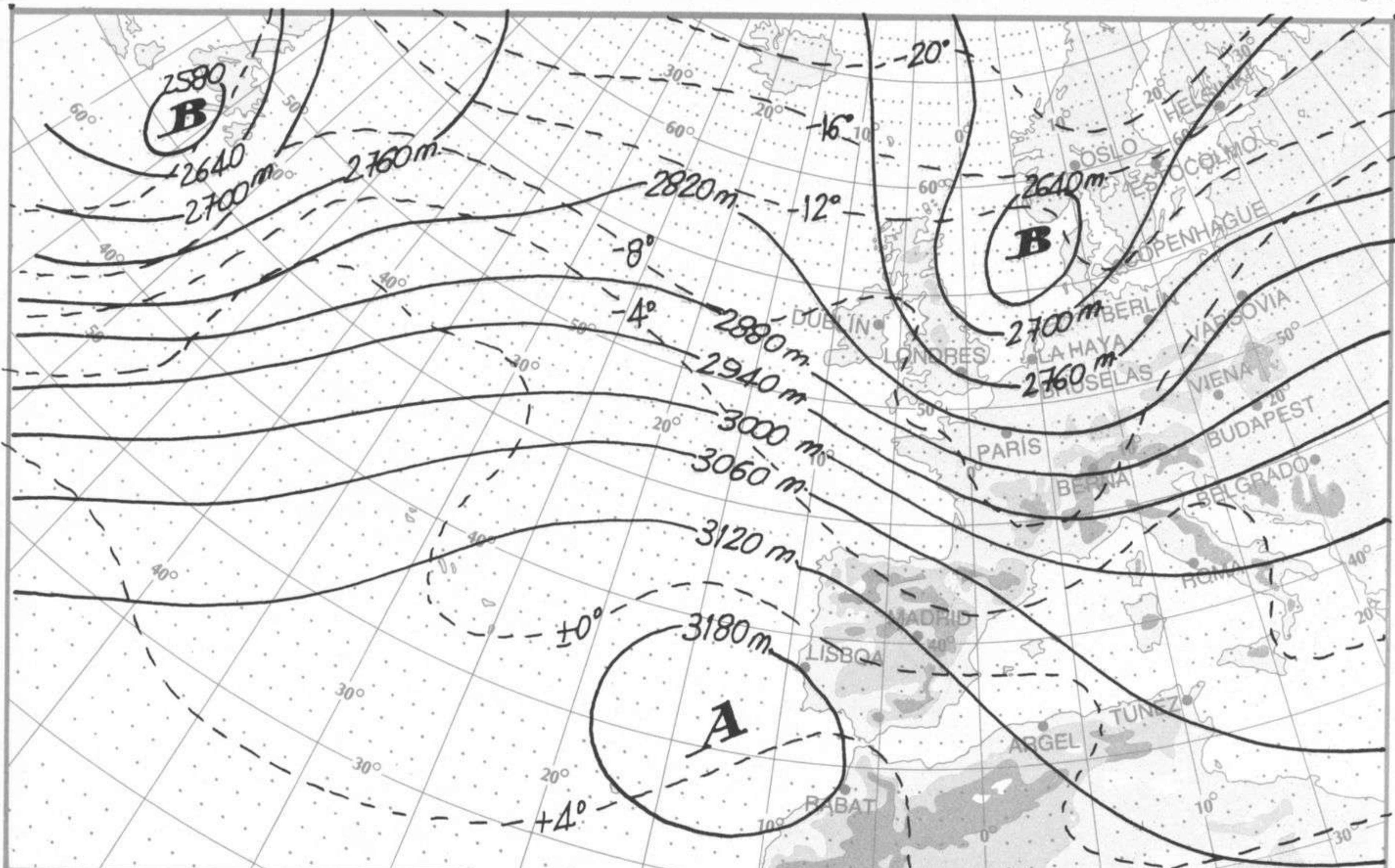
ANALISIS EN SUPERFICIE
a 12 h. (TMG)
Día 16-3-88

Instituto Nacional de Meteorología
Escala 1:40 000 000
Proyeccion Estereografica Polar



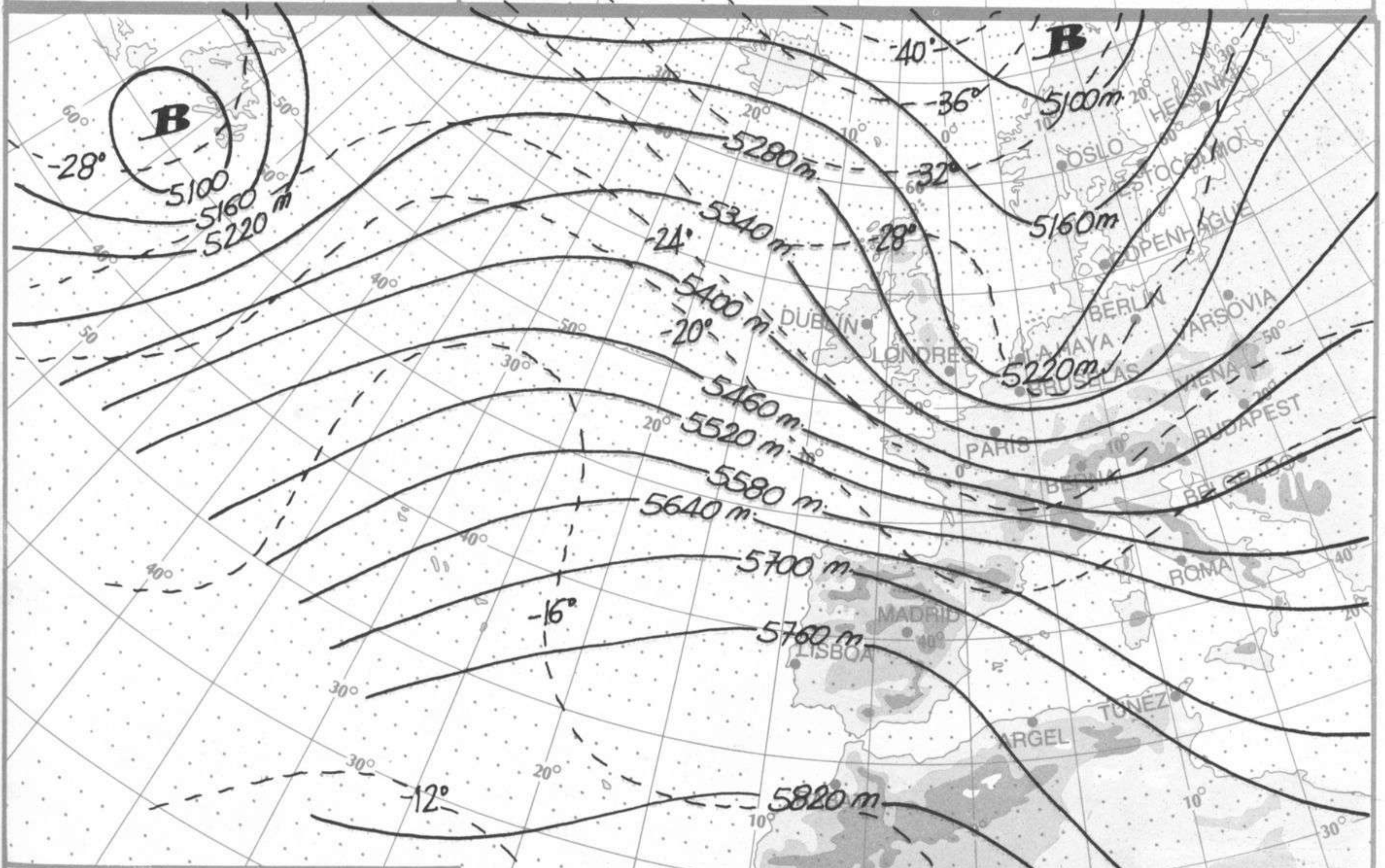
TOPOGRAFIA DE LA
SUPERFICIE DE 850 HPa
a 12 h. (TMG)
Día 16-3-88

Instituto Nacional de Meteorología
Escala 1:40 000 000
Proyeccion Estereografica Polar



TOPOGRAFIA DE LA SUPERFICIE DE 700 HPa a 12 h. (TMG)
Día 16-3-88

Instituto Nacional de Meteorología
Escala 1:40 000 000
Proyección Estereográfica Polar



TOPOGRAFIA DE LA SUPERFICIE DE 500 HPa a 12 h. (TMG)
Día 16-3-88

Instituto Nacional de Meteorología
Escala 1:40 000 000
Proyección Estereográfica Polar

