



BOLETIN METEOROLOGICO DIARIO
 MADRID **MARTES 22** de **SEPTIEMBRE** de **1987** Núm. **265**

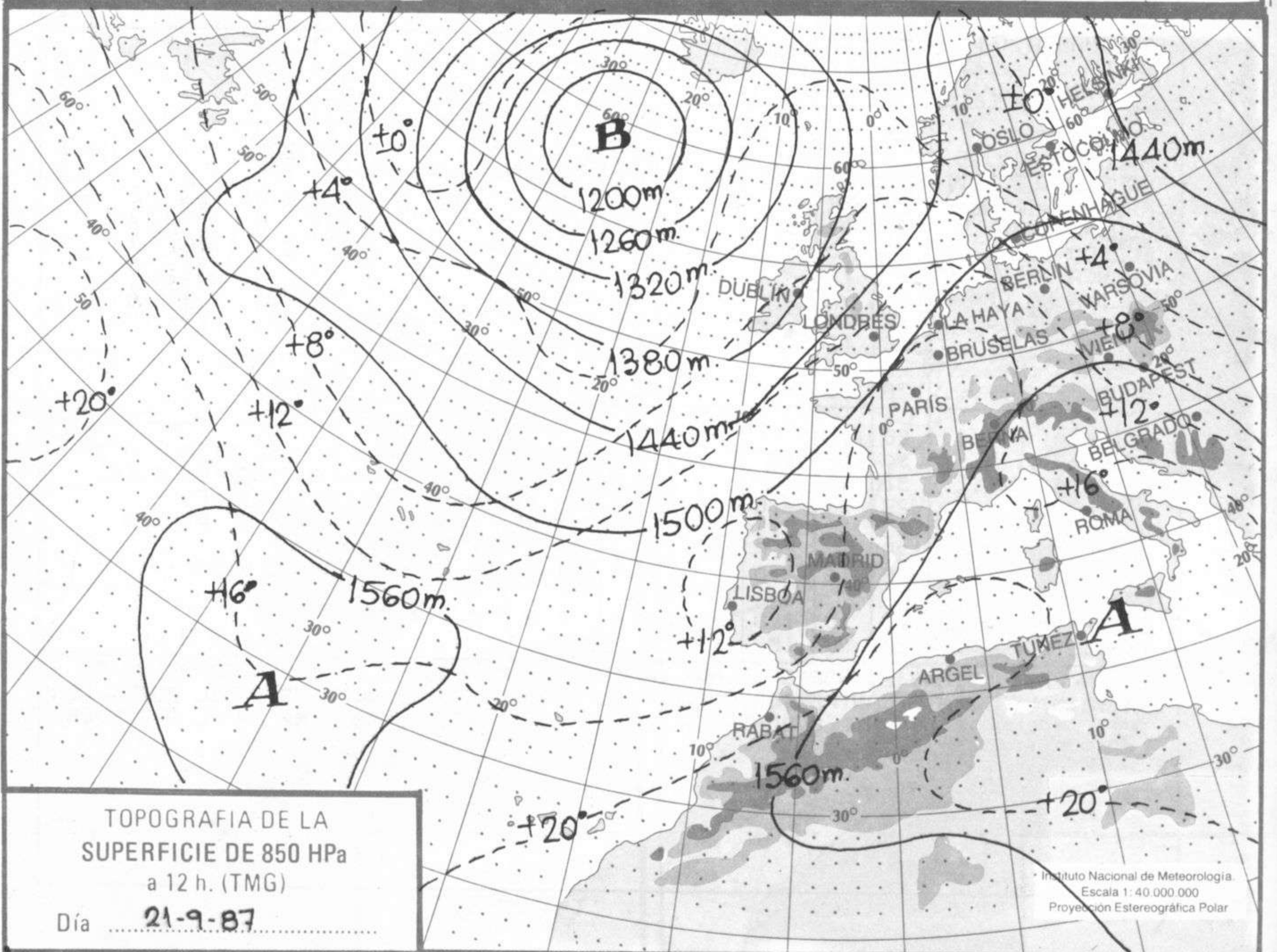
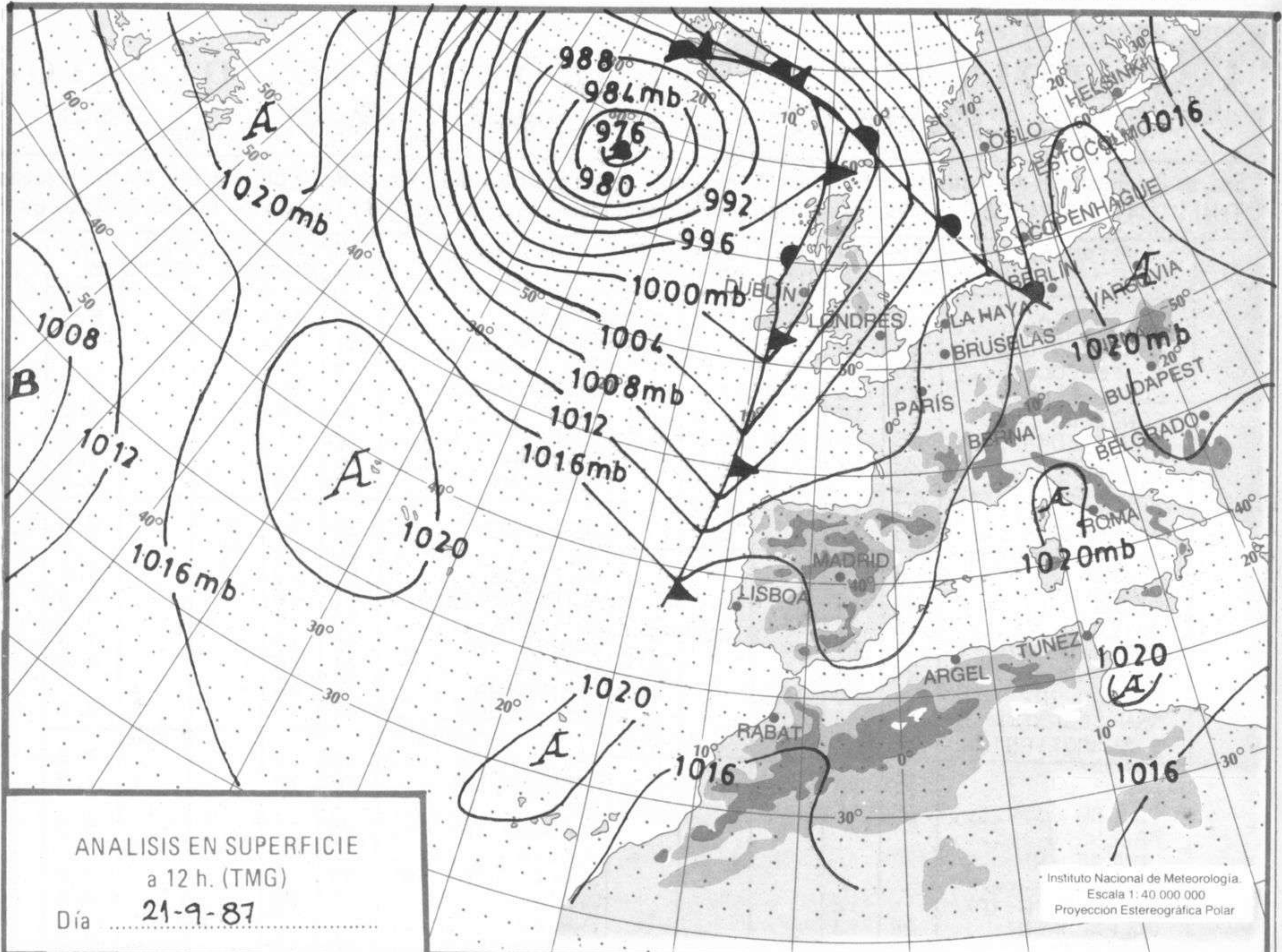
Sec. de Publicaciones del Instituto Nacional de Meteorología, Ciudad Universitaria, Apartado de Correos 285, Madrid (España)
 Teléf.: *(341) (91) 244 35 00 - Fonometeo Madrid (información local zona Centro): 094 - Fonometeo España: (91) 232 69 40

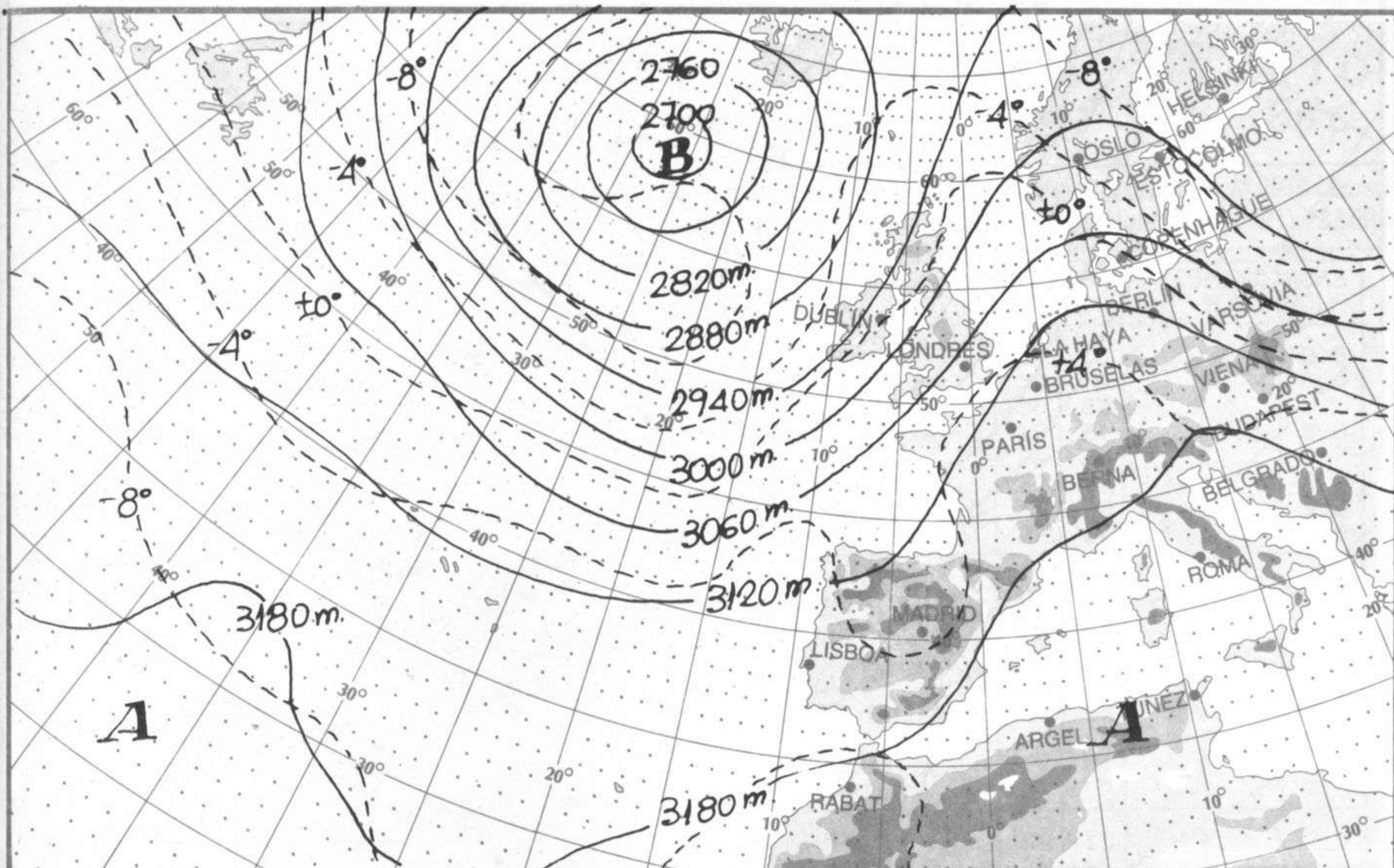
ESTACIONES	TEMPERA		PRECIPITA		HORS SOL	ESTACIONES	TEMPERA		PRECIPITA		HORS SOL
	MAX	MIN	DIA	NOC			MAX	MIN	DIA	NOC	
LA CORUÑA	24	18	2.0	10.0	3.7	LERIDA	31	15	IP		6.7
MONTEVENTOSO	23	16	1.0		3.4	GERONA (A)	31	16			7.5
EL FERROL	25	14		5.0		BARCELONA	29	20			
LUGO (P.C.)	23	15	0.3	27.0	4.3	BARCELONA (A)	28	19			8.3
SANTIAGO DE C.	23	15	1.0	58.0	3.0	REUS (A)	30	16			0.0
PONTEVEDRA	25	18	3.0	24.0	4.2	TARRAGONA	27	21			6.0
VIGO (A)	22	17	3.0	13.0	1.7	TORTOSA	32	21			6.0
VIGO	24		1.0			MONTSENT	24	13			8.3
ORENSE	27	17	IP	4.0	3.7	CASTELLON	29	20	IP		6.9
PONFERRADA	25	15		2.0		VALENCIA (A)	30	19	IP		7.0
AVILES (A)	24					VALENCIA	29	20	IP		6.8
GIJON	24	19		3.0	8.3	ALICANTE (A)	31	20			9.3
OVIEDO	26	17		4.0	8.7	ALICANTE	30	18			8.9
SANTANDER (A)		17			5.1	MURCIA (A)	35	17			7.9
SANTANDER	24	19			5.5	MURCIA	34	16			9.0
BILBAO (A)	31	16	IP		6.3	CARTAGENA	25	23			
SAN SEBASTIAN	30	16	0.9		5.2	SAN JAVIER	31	17			6.1
S. SEBASTIAN (A)	32	17	4.0	0.2	6.2	SEVILLA (A)	30	17			7.4
LEON (A)	24	13		0.2	6.4	CORDOBA (A)	29	18			7.3
ZAMORA	25	16			10.5	JAEN					
PALENCIA						GRANADA (A)	28	11			5.5
BURGOS (A)						HUELVA					
BURGOS						JEREZ FRONT (A)	30				8.6
VALLADOLID (A)		12				CADIZ	25	22			9.4
VALLADOLID	26	13				TARIFA					
SORIA	24	9	0.3		6.9	MALAGA (A)	30	19			8.7
SALAMANCA						ALMERIA (A)	29	18			9.2
SALAMANCA (A)	24	12			8.4	PALMA DE M. (A)	35	19			8.8
AVILA	22	7	IP		6.3	MAHON (A)	31	22			10.3
SEGOVIA	26	13			4.2	IBIZA (A)	30	23			6.8
NAVACERRADA	15	9			2.4	S.C. TENERIFE	27	22			10.8
MADRID/BARAJAS	26	12			6.6	TENERIFE NOR(A)	25	16			7.0
MADRID (C.UNIV)	25	12			6.9	TENERIFE SUR(A)	28	22			9.1
MADRID (RETIRO)	24	14			6.6	IZAÑA	19				
GUADALAJARA	26	11	IP		5.5	LAS PALMAS (A)	28	23			9.0
TOLEDO	26	16			9.0	FUERTEVENTUR(A)	31	21			8.1
CUENCA	24	11			9.7	LANZAROTE (A)	30	20			8.0
MOLINA DE ARA.	24	8			7.0	LA PALMA (A)	26	21			8.8
CIUDAD REAL	27	14			9.3	HIERRO (A)					
ALBACETE (A)	28	13			9.4	CEUTA	25				
CACERES	25	16			8.5	MELILLA	27	22			3.4
BADAJOS (A)	28	16			6.6						
VITORIA (A)	28	11			7.2						
LOGROÑO	30	12	IP		4.9						
LOGROÑO (A)	31	13			4.4						
PAMPLONA	29	13	3.0		5.5						
HUESCA (A)	30	16	0.4		4.8						
DAROCA	26	13	4.0		5.7						
ZARAGOZA (A)	28	16	8.0		5.9						
ZARAGOZA											
CALAMOCHA	27	10	1.0		6.9						
TERUEL	28	9	IP		9.2						

NOTA: LAS MAXIMAS Y PRECIPITACIONES (DIA) SON DE 06 A 18 (TMG) DE AYER
 LAS MINIMAS Y PRECIPITACIONES (NOCHE) SON DE 18 (TMG) DE AYER A 06 (TMG) DE HOY.
 LAS HORAS DE SOL SON DE AYER.

**I N F O R M A C I O N
 G E N E R A L**

EN LAS ULTIMAS 24 HORAS SE HAN REGISTRADO CHUBASCOS Y ALGUNA TORMENTA EN GALICIA, VERTIENTE CANTABRICA, CUENCA DEL EBRÓ Y PUNTOS DISPERSOS DEL DUERO, CENTRO, CATALUNA Y LEVANTE. DURANTE LA NOCHE SE HAN MEDIDO 58 L/M2 EN EL AEROPUERTO DE SANTIAGO.

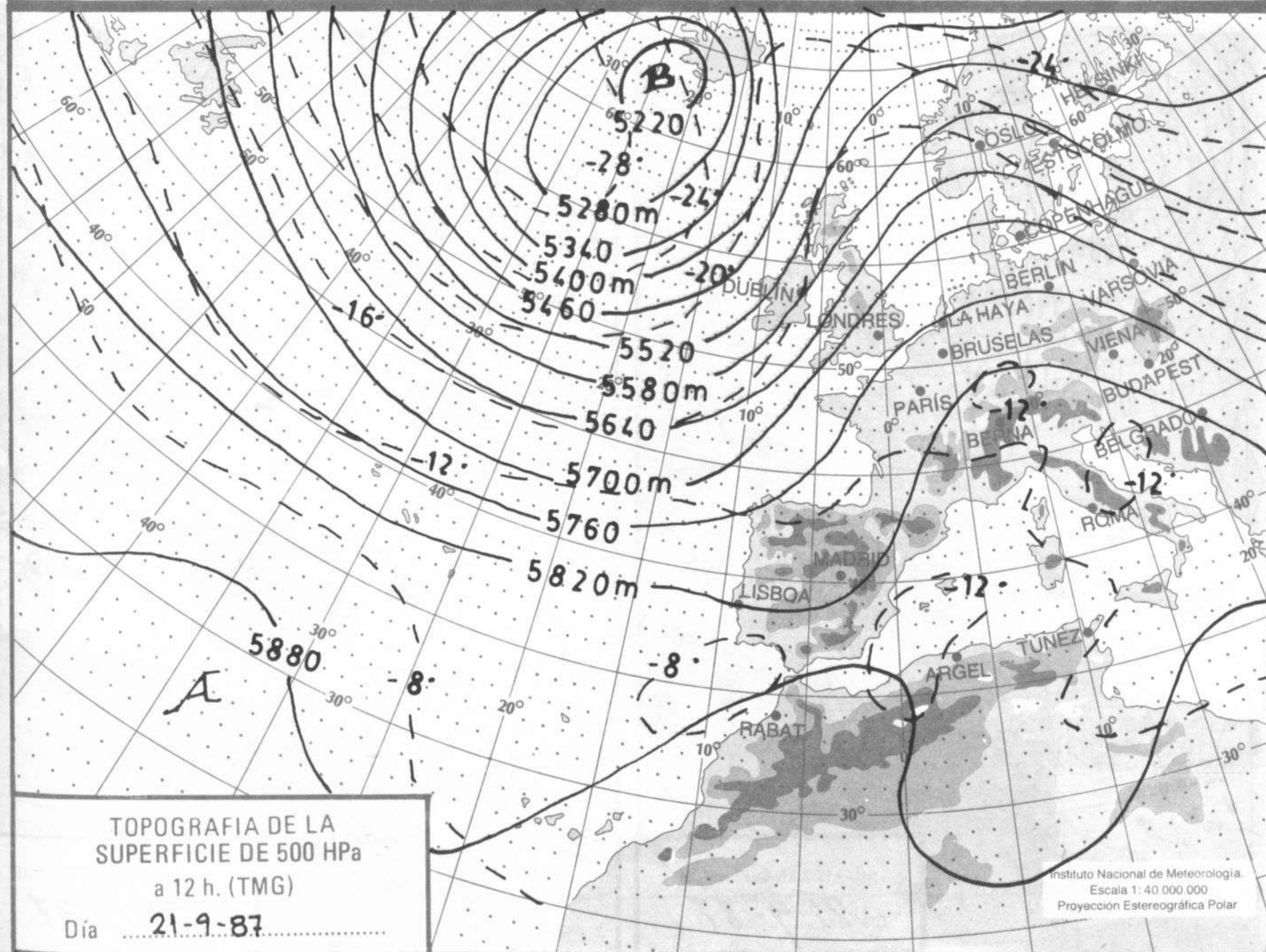




TOPOGRAFIA DE LA SUPERFICIE DE 700 HPa a 12 h. (TMG)

Día 21-9-87

Instituto Nacional de Meteorología
Escala 1: 40 000 000
Proyección Estereográfica Polar



TOPOGRAFIA DE LA SUPERFICIE DE 500 HPa a 12 h. (TMG)

Día 21-9-87

Instituto Nacional de Meteorología
Escala 1: 40 000 000
Proyección Estereográfica Polar

