


BOLETIN METEOROLOGICO DIARIO

MADRID, 26 de DICIEMBRE de 1.986 Núm.360

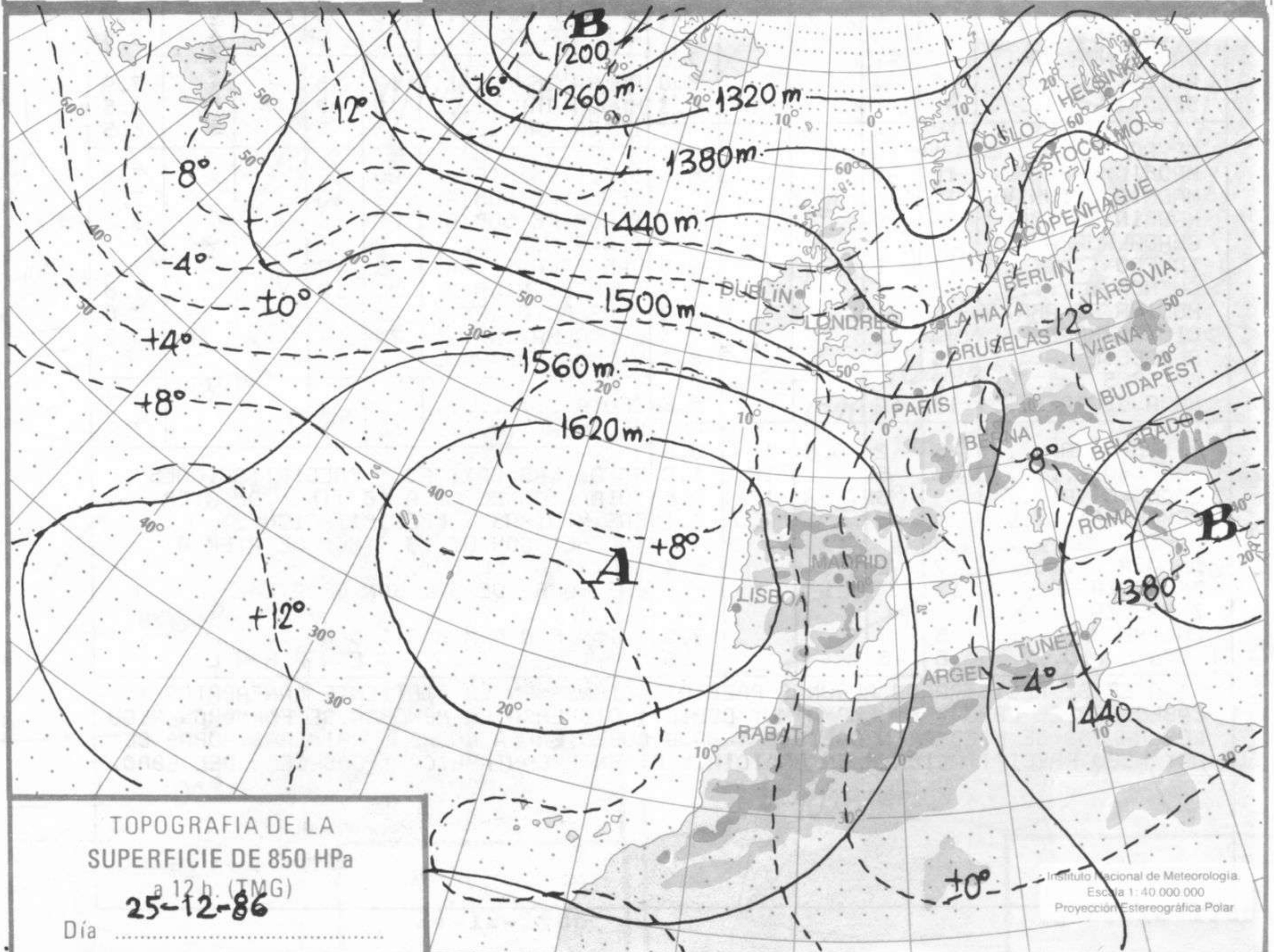
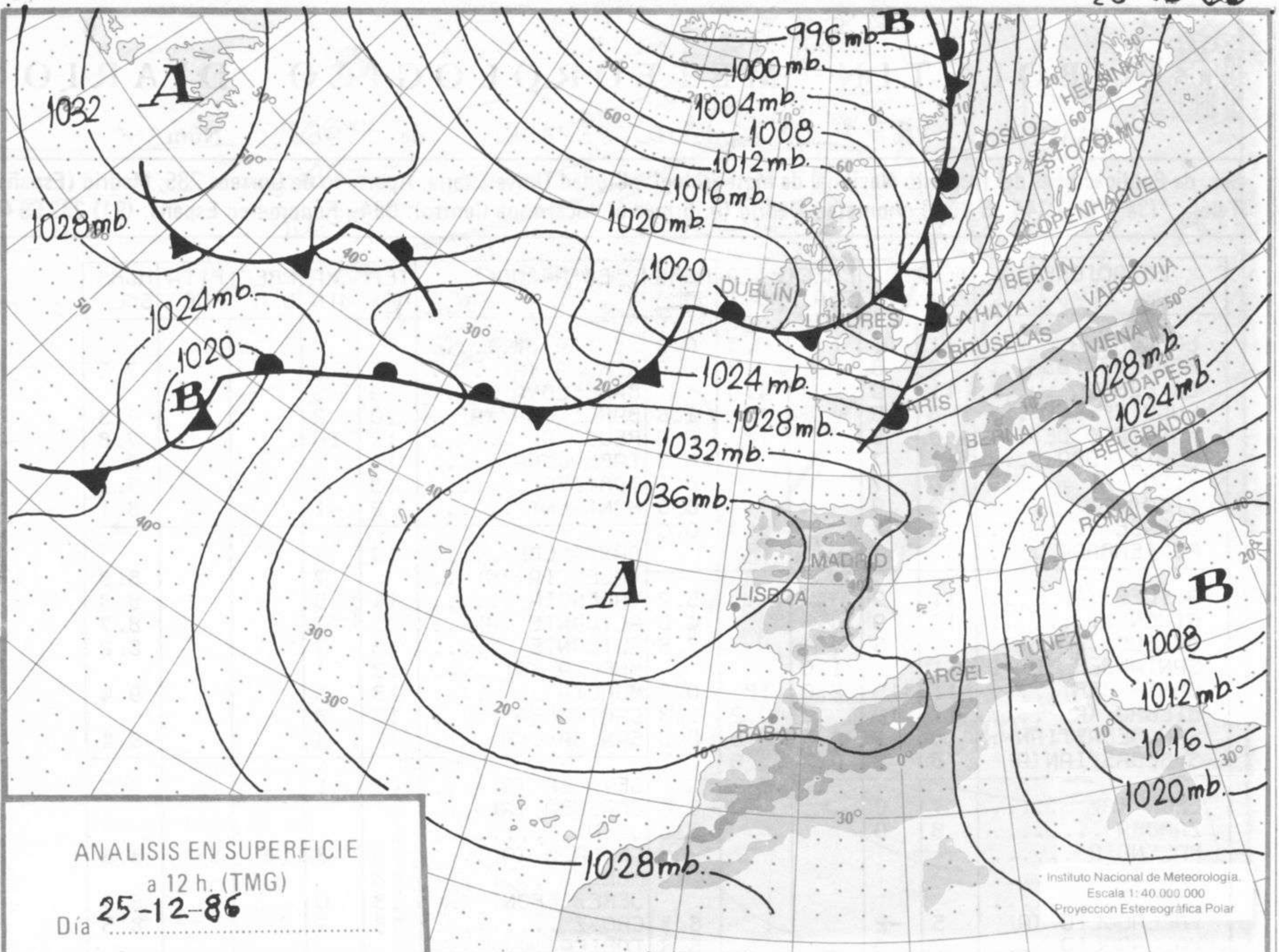
 Sec. de Publicaciones del Instituto Nacional de Meteorología, Ciudad Universitaria, Apartado de Correos 285, Madrid (España)
 Teléf.: *(341) (91) 244 35 00 - Fonometeo Madrid (información local zona Centro): 094 - Fonometeo España: (91) 232 69 40

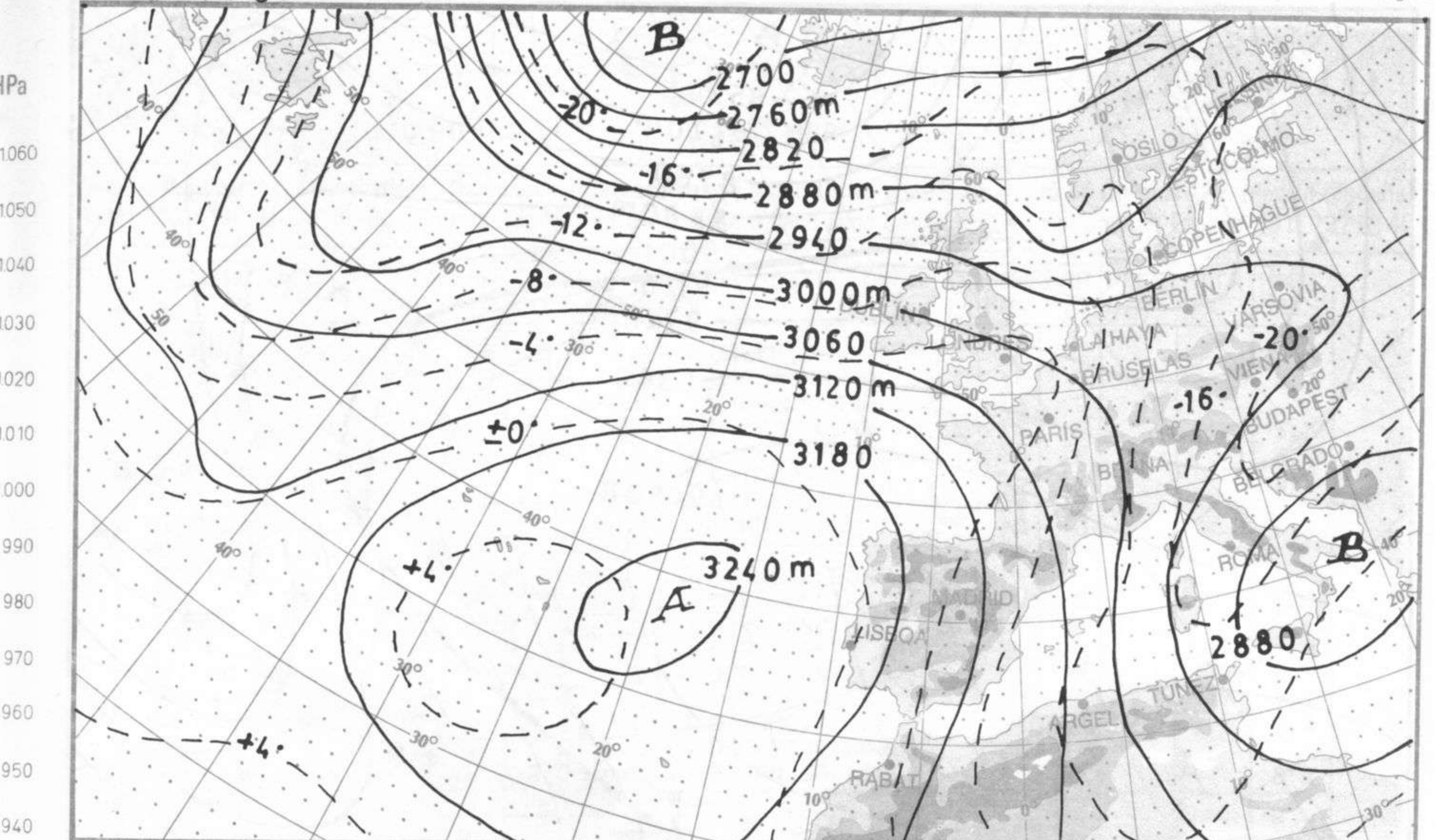
ESTACIONES	TEMPERA		PRECIPITA		HORS SOL	ESTACIONES	TEMPERA		PRECIPITA		HORS SOL
	MAX	MIN	DIA	NOC			MAX	MIN	DIA	NOC	
LA CORUÑA	11	11		0.3	0.0	LERIDA					
MONTEVENTOSO	9	6		0.7	0.0	GERONA (A)	9	2			7.5
EL FERROL	11	9		4.0		BARCELONA	9	5			
LUGO (P.C.)	8	5		IP	2.6	BARCELONA (A)	10	2			7.3
SANTIAGO DE C.	8	5		IP	0.0	REUS (A)	11	10			7.8
PONTEVEDRA	11	7			6.5	TARRAGONA	12	9			8.2
VIGO (A)	10	7			6.1	TORTOSA	13	5			7.9
VIGO	12	9			6.0	MONTSENY	2	-1			8.1
ORENSE	3	3		0.3	0.0						
PONFERRADA						CASTELLON	13				
						VALENCIA (A)		7			8.8
AVILES (A)	11	9			5.2	VALENCIA	14	5			8.3
GIJON	12	9			4.0	ALICANTE (A)	13	7			8.7
OVIEDO	9	5			7.6	ALICANTE	13	7			8.2
SANTANDER (A)	11		1.0			MURCIA (A)	13				
SANTANDER	11	10	2.0	IP	0.8	MURCIA	13	3			9.4
BILBAO (A)	11	10		0.2	1.3	CARTAGENA	12	8			
SAN SEBASTIAN	8	7	0.5	2.0	0.0	SAN JAVIER	12	4			8.4
S. SEBASTIAN (A)	8	8	0.3	7.0	0.1						
						SEVILLA (A)	13	1			9.0
LEON (A)	7	0			6.6	CORDOBA (A)					
ZAMORA	8	0			6.8	JAEN					
PALENCIA						GRANADA (A)	9	-3			8.8
BURGOS (A)						HUELVA	18				
BURGOS						JEREZ FRONT (A)	13	0			8.6
VALLADOLID (A)	5	-2			6.3	CADIZ	13	7			8.5
VALLADOLID	7	0			5.8	TARIFA					
SORIA	8	0			7.8	MALAGA (A)	15	10			8.7
SALAMANCA						ALMERIA (A)	15	5			8.6
SALAMANCA (A)	7	-1			7.2						
AVILA	5	-4			8.0	PALMA DE M. (A)	12	3			7.9
SEGOVIA	5	-1			6.3	MAHON (A)	9	7	IP		3.5
						IBIZA (A)	13	7			8.5
NAVACERRADA	-1	-4			3.1						
MADRID/BARAJAS	10	-3			6.6	S.C. TENERIFE	20	16			7.2
MADRID (C.UNIV)	10	-1				TENERIFE NOR (A)	13	10			7.0
MADRID (RETIRO)	9	0			8.7	TENERIFE SUR (A)	21	15			9.2
GUADALAJARA						IZAÑA					
TOLEDO	11	1			9.0	LAS PALMAS (A)	20	12			7.3
CUENCA	8					FUERTEVENTUR (A)	20	12			1.8
MOLINA DE ARA.	5	-1			8.2	LANZAROTE (A)	20				8.6
CIUDAD REAL	9	1			7.3	LA PALMA (A)	20	17			3.2
ALBACETE (A)	6	0			8.3	HIERRO (A)					
CACERES	12										
BADAJÓZ (A)	13	0			8.6	CEUTA					
						MELILLA	14	5			7.2
VITORIA (A)	5	2	0.8	IP	0.0						
LOGROÑO		5		IP	1.0						
LOGROÑO (A)		6		IP	0.6						
PAMPLONA		5		2.0	1.1						
HUESCA (A)	10										
DAROCA	7	2			6.4						
ZARAGOZA (A)	10										
ZARAGOZA											
CALAMOCHA	5	0			7.5						
TERUEL	6	-3			7.9						

NOTA: LAS MAXIMAS Y PRECIPITACIONES (DIA) SON DE 06 A 18 (TMG) DE AYER
 LAS MINIMAS Y PRECIPITACIONES (NOCHE) SON DE 18 (TMG) DE AYER A 06 (TMG) DE HOY.
 LAS HORAS DE SOL SON DE AYER.

INFORMACION GENERAL

AYER SE REGISTRARON ALGUNAS PRECIPITACIONES EN LA VERTIENTE CANTABRICA Y CABECERA DEL EBRÓ Y EN FORMA MUY DEBIL Y DISPERSA EN MENORCA. SE FORMARON ALGUNOS BANCOS DE NIEBLA EN GALICIA Y BAJO DUERO. EN LA NOCHE Y PRIMERAS HORAS DE HOY HUBO PRECIPITACIONES EN GALICIA, VERTIENTE CANTABRICA Y CABECERA DEL EBRÓ.

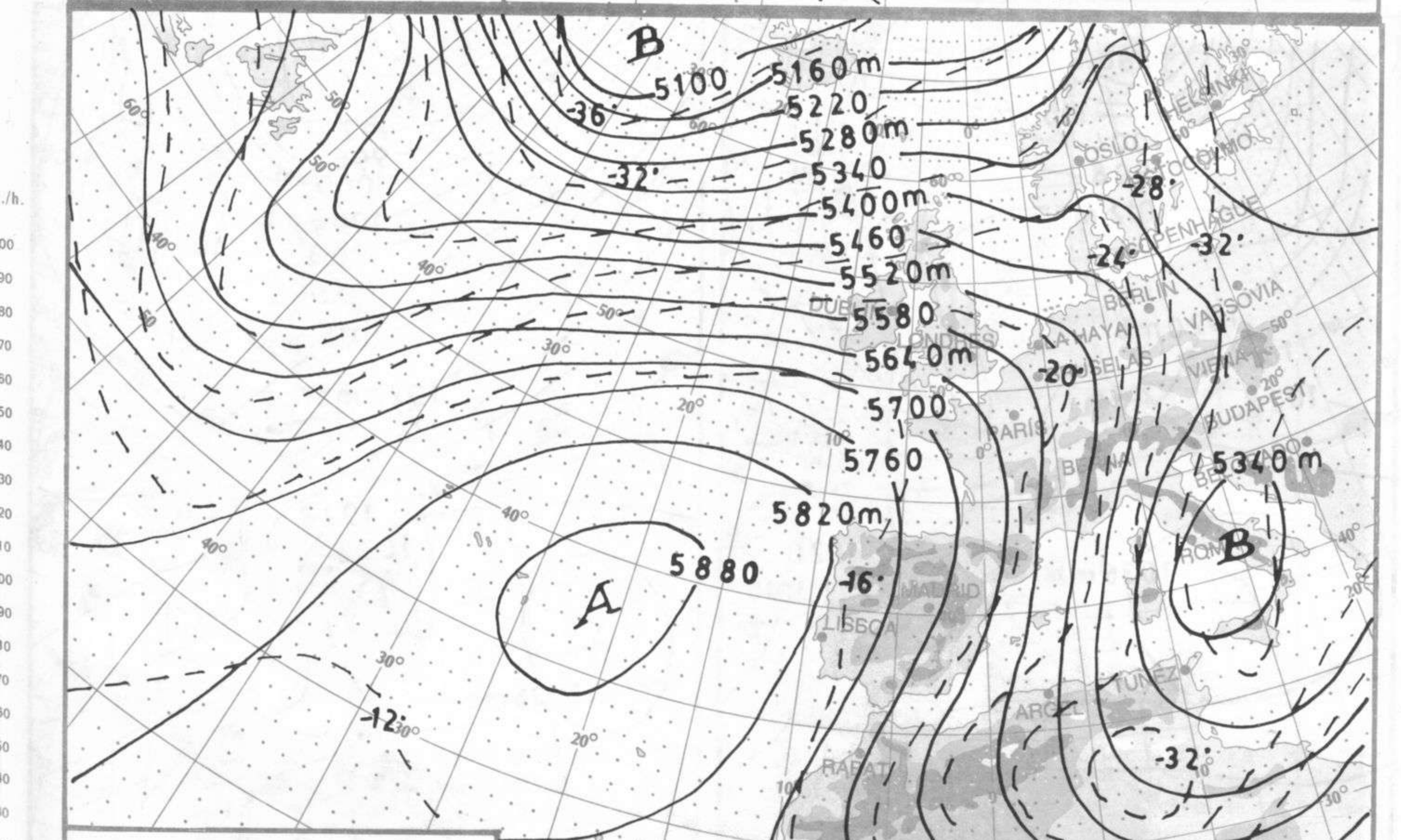




TOPOGRAFIA DE LA SUPERFICIE DE 700 HPa a 12 h. (TMG)

Día 25-12-86

Instituto Nacional de Meteorología
Escala 1: 40 000 000
Proyección Estereográfica Polar



TOPOGRAFIA DE LA SUPERFICIE DE 500 HPa

25-12-86

Día

Instituto Nacional de Meteorología
Escala 1: 40 000 000
Proyección Estereográfica Polar

