



## BOLETIN METEOROLOGICO DIARIO

MADRID, SABADO 20 de SEPTIEMBRE de 1986 Núm. 263

 Sec. de Publicaciones del Instituto Nacional de Meteorología, Ciudad Universitaria, Apartado de Correos 285, Madrid (España)  
 Teléf.: \*(341) (91) 244 35 00 - Fonometeo Madrid (información local zona Centro): 094 - Fonometeo España: (91) 232 69 40

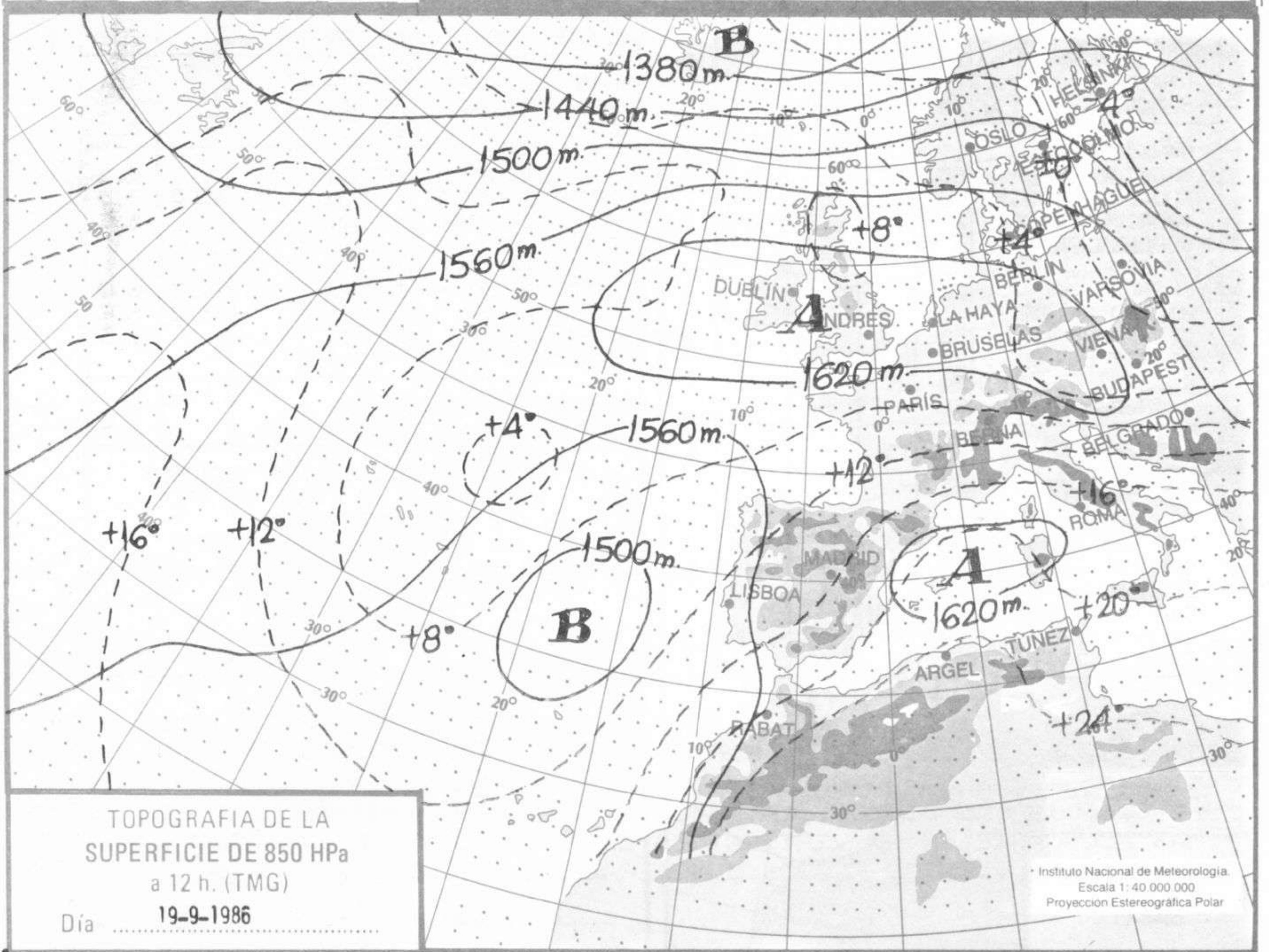
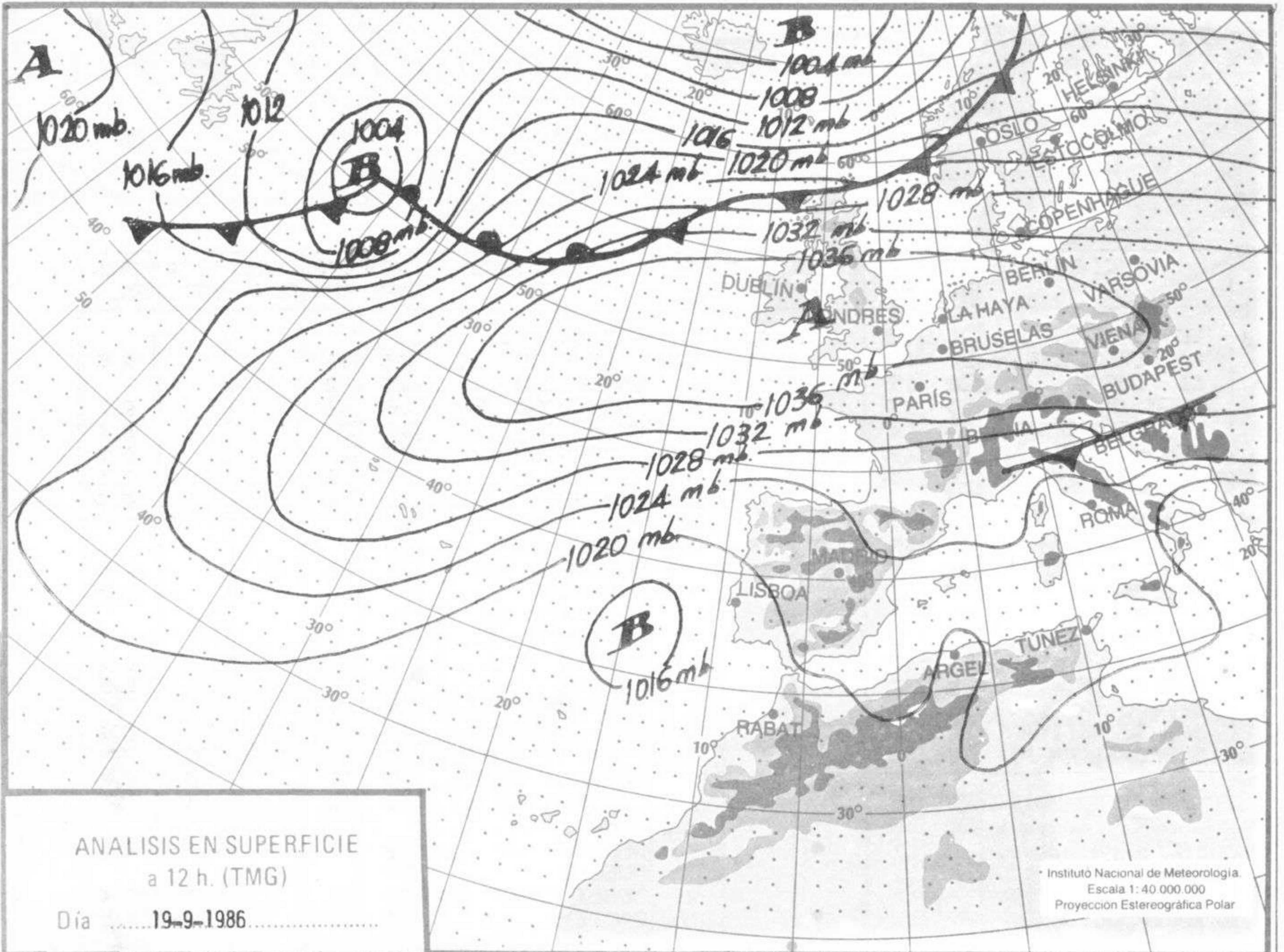
ESTACIONES	TEMPERA		PRECIPITA		HORS SOL	ESTACIONES	TEMPERA		PRECIPITA		HORS SOL
	MAX	MIN	DIA	NOE			MAX	MIN	DIA	NOE	
LA CORUÑA	21	15		0.2	8.5	LERIDA					
MONTEVENTOSO	20	15		IP	8.9	GERONA (A)	28	16			8.6
EL FERROL	22	15				BARCELONA	28	18			
LUGO (P.C.)	20	13			8.7	BARCELONA (A)	26	19			9.1
SANTIAGO DE C.	24	14			7.0	REUS (A)	26	20			0.1
PONTEVEDRA	26	19			8.5	TARRAGONA	27	21			6.6
VIGO (A)	26	18			9.9	TORTOSA	28	19			7.5
VIGO	26	19			10.8	MONTSENT	20	14			9.9
ORENSE	27	14			10.5						
PONFERRADA	24	15	IP	IP	0.0	CASTELLON	27				
						VALENCIA (A)	27	19	IP		6.3
AVILES (A)	19	16			3.0	VALENCIA	27	21			5.0
GIJON	20					ALICANTE (A)	31				
OVIEDO						ALICANTE	30				
SANTANDER (A)	21	17			8.3	MURCIA (A)	31	21			4.2
SANTANDER	20	17			9.0	MURCIA	31	21			4.5
BILBAO (A)	26	15			6.8	CARTAGENA	28	21			
SAN SEBASTIAN	19	15			5.3	SAN JAVIER	29	20			2.8
S. SEBASTIAN (A)	21	15			7.3						
						SEVILLA (A)	33	23		IP	9.0
LEON (A)	22	15	IP	0.2	7.6	CORDOBA (A)	32	22		IP	7.7
ZAMORA	24	15			6.3	JAEN					
PALENCIA						GRANADA (A)	32	19		IP	7.1
BURGOS (A)						HUELVA	30				
BURGOS						JEREZ FRONT (A)	30	23		IP	6.4
VALLADOLID (A)	25	13			10.0	CADIZ	29	23		0.2	5.3
VALLADOLID	27	15			9.1	TARIFA	25				
SORIA	24	12		2.0	7.9	MALAGA (A)	28				
SALAMANCA						ALMERIA (A)	32	24			3.7
SALAMANCA (A)	25	15			6.6						
AVILA	23	16		0.6	7.9	PALMA DE M. (A)	32	19			4.4
SEGOVIA	25					MAHON (A)	29	21			4.0
						IBIZA (A)	29	23			6.0
NAVACERRADA	17	12			6.4						
MADRID/BARAJAS	28	18		0.2	7.5	S.C. TENERIFE	26	21			6.3
MADRID (C.UNIV)		18		IP	7.3	TENERIFE NOR (A)		14		10.0	3.0
MADRID (RETIRO)	27	18		0.2	7.5	TENERIFE SUR (A)	26	21			8.6
GUADALAJARA						IZAÑA					
TOLEDO	30					LAS PALMAS (A)	26				
CUENCA	27					FUERTEVENTUR (A)	27	22		4.0	5.0
MOLINA DE ARA.						LANZAROTE (A)		21		5.0	5.6
CIUDAD REAL	30	19			6.3	LA PALMA (A)	26	20			6.5
ALBACETE (A)	28	17			6.6	HIERRO (A)					
CACERES	30	21		IP	8.6						
BADAJÓZ (A)	31					CEUTA	24				
						MELILLA	29	23			3.6
VITORIA (A)	23	13			4.8						
LOGROÑO	23										
LOGROÑO (A)	24										
PAMPLONA	26	15		0.2	7.6						
HUESCA (A)	24	17		0.4	7.3						
DAROCA	24	16			8.1						
ZARAGOZA (A)	24	17		0.2	7.4						
ZARAGOZA											
CALAMOCHA	26	16			7.1						
TERUEL	27	16			7.1						

NOTA: LAS MAXIMAS Y PRECIPITACIONES (DIA) SON DE 06 A 18 (TMG) DE AYER  
 LAS MINIMAS Y PRECIPITACIONES (NOCHE) SON DE 18 (TMG) DE AYER A 06 (TMG) DE HOY.  
 LAS HORAS DE SOL SON DE AYER.

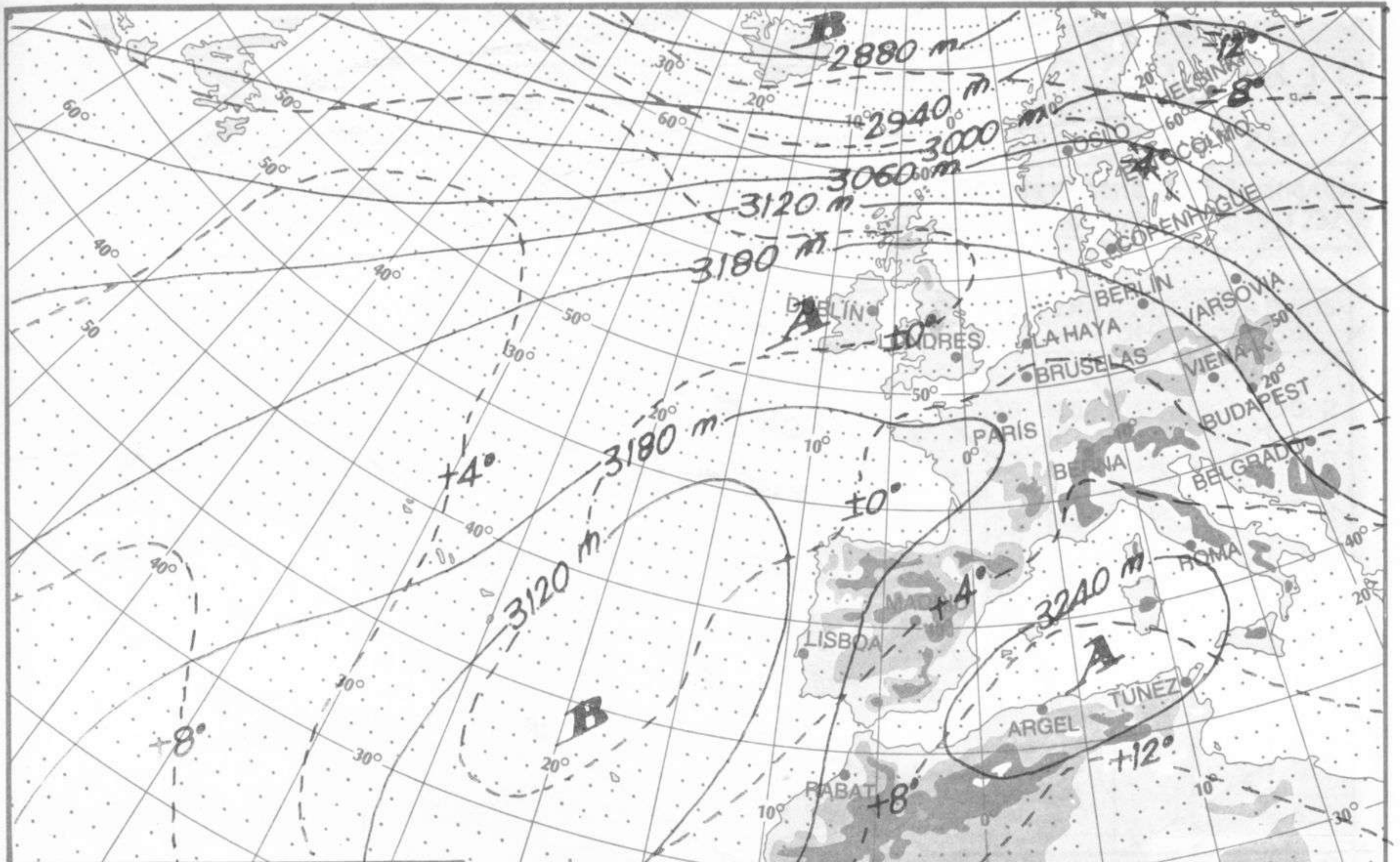
INFORMACION GENERAL

DURANTE LAS ULTIMAS 24 HORAS SE HAN REGISTRADO PRECIPITACIONES OCASIONALMENTE TORMENTOSAS EN PUNTOS DE GALICIA, CASTILLA Y LEON, CENTRO CASTILLA-LA MANCHA, ANDALUCIA OCCIDENTAL Y CANARIAS, HAN DESTACADO 10 LITROS EN LOS RODEOS. LA NUBOSIDAD HA SIDO VARIABLE EN TODA ESPANA Y MAS ABUNDANTE EN LA VERTIENTE ATLANTICA. LAS TEMPERATURAS HAN SIDO SUAVES Y LOS VIENTOS FLOJOS O MODERADOS DE DIRECCION VARIABLE.





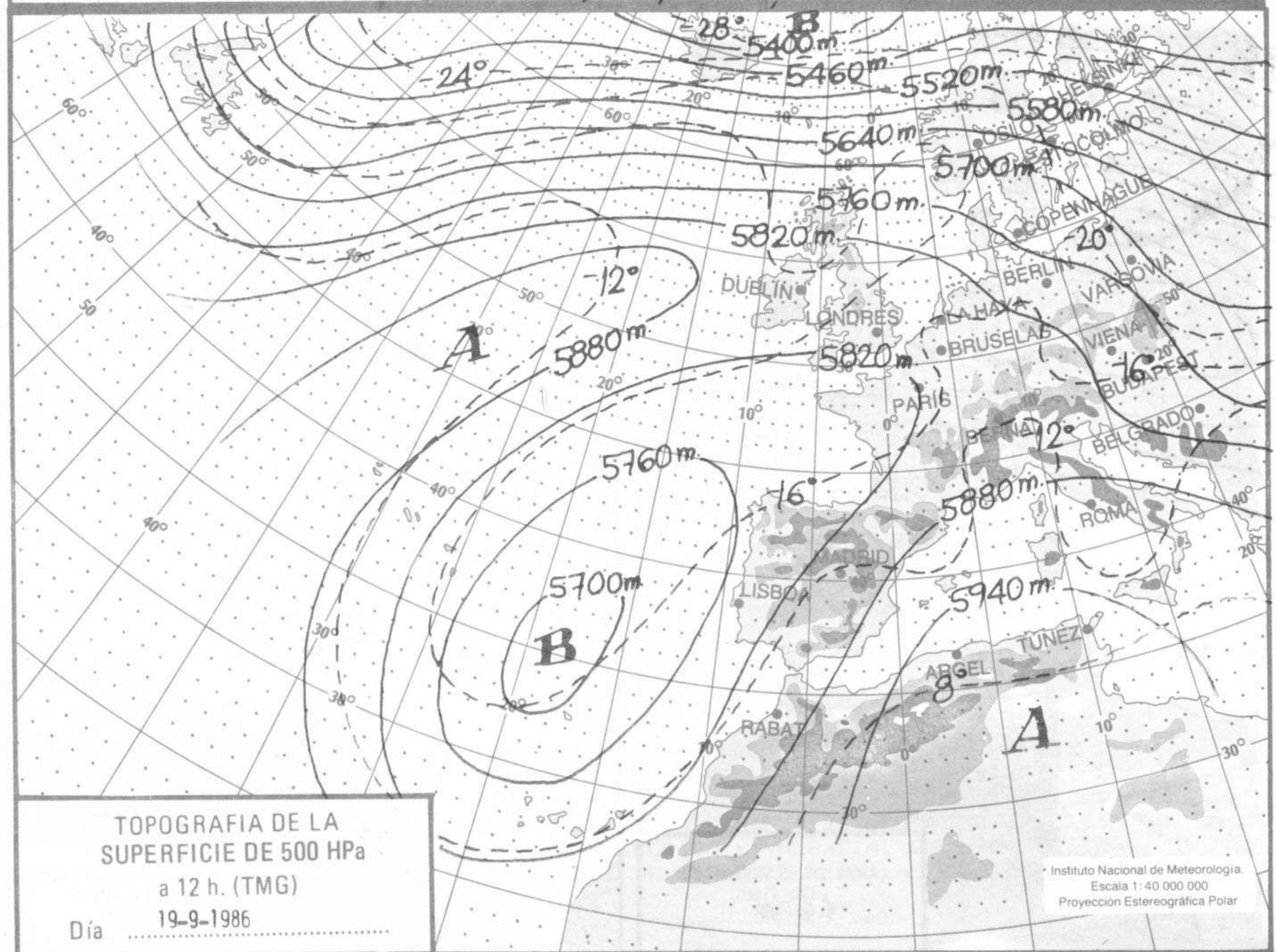




TOPOGRAFIA DE LA SUPERFICIE DE 700 HPa a 12 h. (TMG)

Día 19-9-1986

Instituto Nacional de Meteorología.  
Escala 1:40 000 000  
Proyección Estereográfica Polar



TOPOGRAFIA DE LA SUPERFICIE DE 500 HPa a 12 h. (TMG)

Día 19-9-1986

Instituto Nacional de Meteorología.  
Escala 1:40 000 000  
Proyección Estereográfica Polar



