



BOLETIN METEOROLOGICO DIARIO

MADRID, JUEVES 4 de SEPTIEMBRE de 1.986 Núm.247

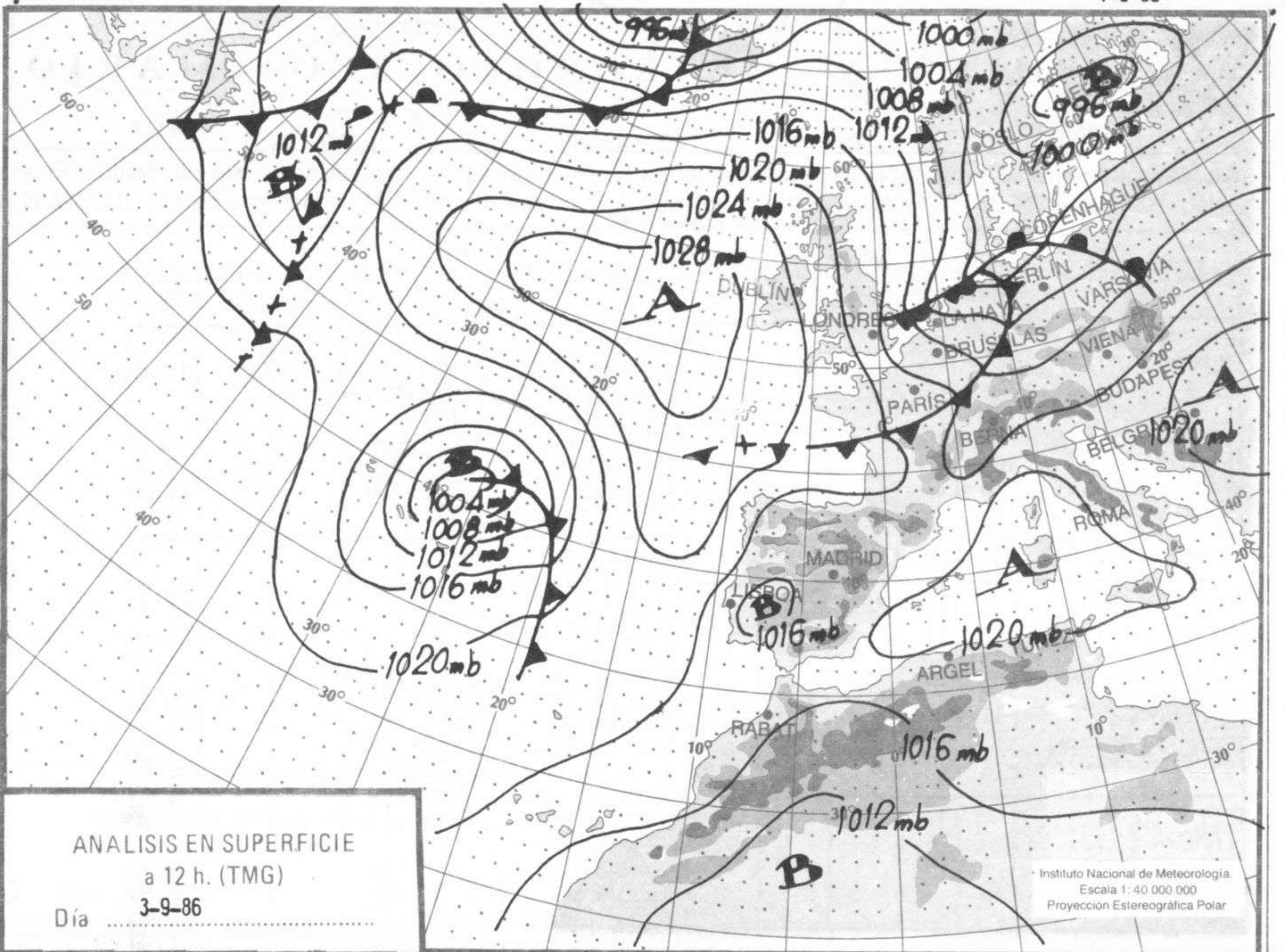
Sec. de Publicaciones del Instituto Nacional de Meteorología, Ciudad Universitaria, Apartado de Correos 285, Madrid (España)
Teléf.: *(341) (91) 244 35 00 - Fonometeo Madrid (información local zona Centro): 094 - Fonometeo España: (91) 232 69 40

ESTACIONES	TEMPERA MAXIMIN	PRECIPITA DIA	HORS NOC SOL	ESTACIONES	TEMPERA MAXIMIN	PRECIPITA DIA	HORS NOC SOL
LA CORUÑA	22	16	4.8	LERIDA			
MONTEVENTOSO	24	16	7.6	GERONA (A)	29	17	10.0
EL FERROL	26	16		BARCELONA	27	19	
LUGO (P.C.)	28	14	8.9	BARCELONA (A)	27		
SANTIAGO DE C.	27	15	9.0	REUS (A)	27	19	3.5
PONTEVEDRA	23	16	9.6	TARRAGONA	27	21	7.3
VIGO (A)	23	17	8.5	TORTOSA	30	19	11.0
VIGO	20	14	6.5	MONTSENY	21		9.9
ORENSE	35			CASTELLON	29		
PONFERRADA	31	16		VALENCIA (A)	29	19	11.8
AVILES (A)	21	15	3.2	VALENCIA	28	20	11.5
GIJON		17	4.5	ALICANTE (A)	30	18	11.4
OVIEDO	22	15	4.5	ALICANTE	30	17	11.0
SANTANDER (A)	22	15		MURCIA (A)	34	17	9.3
SANTANDER	22	16	8.7	MURCIA	33	16	10.0
BILBAO (A)	26	14	8.7	CARTAGENA	27	21	
SAN SEBASTIAN	20	15	8.5	SAN JAVIER	29	20	8.2
S.SEBASTIAN(A)	26	15	9.0	SEVILLA (A)	37	18	9.6
LEON (A)		14	8.2	CORDOBA (A)	38	19	9.4
ZAMORA		16	9.1	JAEN			
PALENCIA				GRANADA (A)		14	9.6
BURGOS (A)				HUELVA		20	10.5
BURGOS				JEREZ FRONT (A)	37	17	10.6
VALLADOLID (A)	32	14	10.7	CADIZ	30	20	11.4
VALLADOLID	33	15	10.4	TARIFA			7.3
SORIA	31	14	10.1	MALAGA (A)	29	18	10.8
SALAMANCA				ALMERIA (A)	35	21	11.1
SALAMANCA (A)	32	14	10.2	PALMA DE M.(A)	28	16	8.7
AVILA	30	14	8.7	MAHON (A)	26	18	12.0
SEGOVIA		19		IBIZA (A)	30	20	11.3
NAVACERRADA	24	16	7.2	S.C. TENERIFE	26	20	10.6
MADRID/BARAJAS	34	19	9.7	TENERIFE NOR(A)	30	22	9.9
MADRID (C.UNIV)	33	19	9.8	TENERIFE SUR(A)	26		
MADRID(RETIRO)	33	21	11.3	IZANA			
GUADALAJARA				LAS PALMAS (A)	25	21	9.3
TOLEDO	36	18		FUERTEVENTUR(A)	25	20	5.6
CUENCA	31			LANZAROTE (A)	31	21	7.7
MOLINA DE ARA.	30	13	10.8	LA PALMA (A)		21	9.0
CIUDAD REAL	34	18	8.6	HIERRO (A)			
ALBACETE (A)	33	17	9.1	CEUTA			
CACERES	35	21	10.3	MELILLA	28	20	7.8
BADAJOS (A)	36						
VITORIA (A)	30	9					
LOGROÑO	33	15	10.6				
LOGROÑO (A)	33	15	9.1				
PAMPLONA	31	13	11.0				
HUESCA (A)	33	18	10.6				
DAROCA	32	15	10.8				
ZARAGOZA (A)	33	18	11.0				
ZARAGOZA	31						
CALAMOCHA		13	8.0				
TERUEL		14	9.8				

NOTA: LAS MAXIMAS Y PRECIPITACIONES (DIA) SON DE 06 A 18 (TMG) DE AYER
LAS MINIMAS Y PRECIPITACIONES (NOCHE) SON DE 18 (TMG) DE AYER A 06 (TMG) DE HOY.
LAS HORAS DE SOL SON DE AYER.

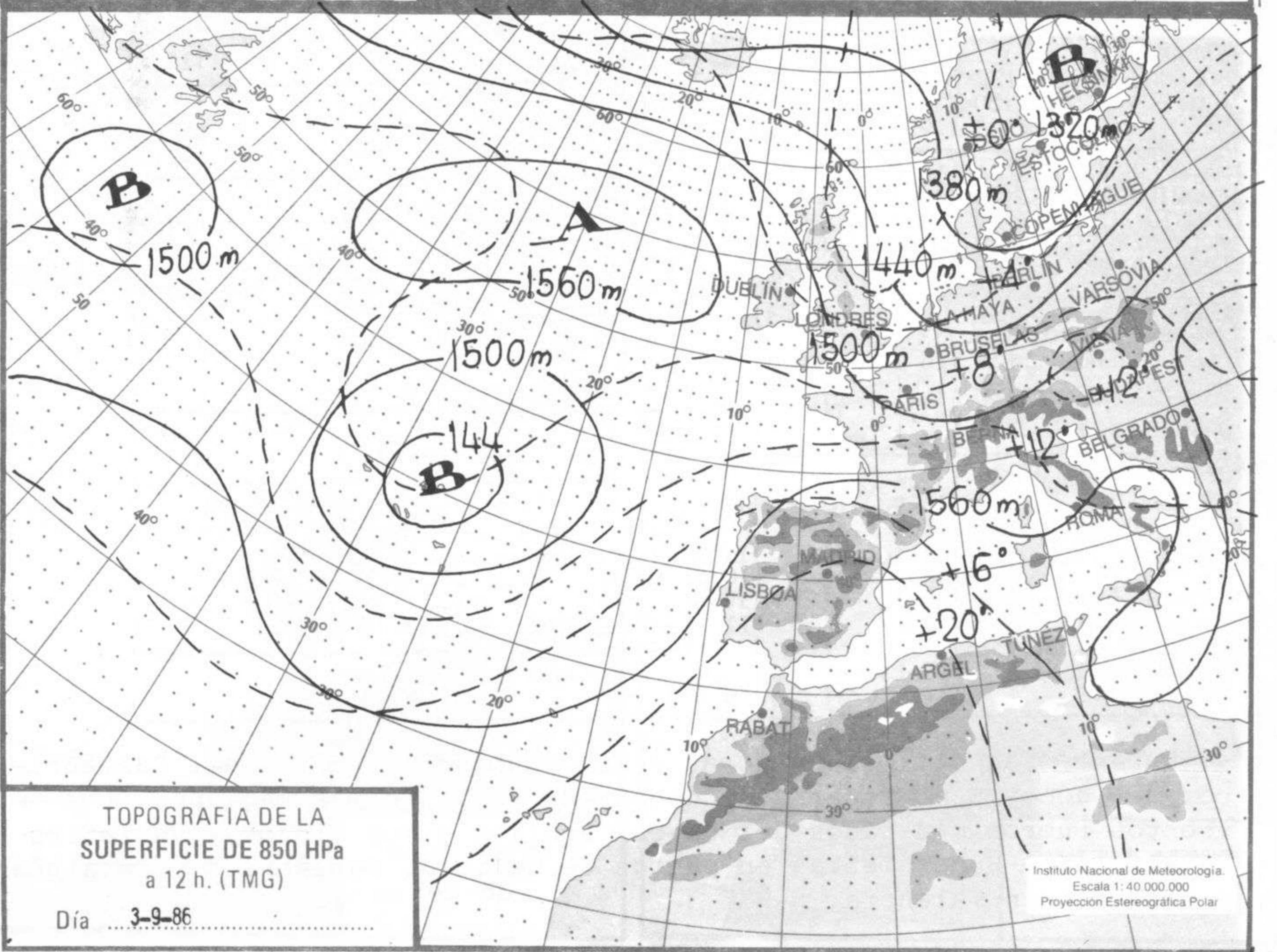
INFORMACION GENERAL

Durante las últimas 24 horas estuvo nuboso en puntos del Cantábrico, de León y E de Canarias y despejado en las demás regiones. Los vientos fueron moderados del NE en Canarias y muy flojos y variables en el resto. Hubo nieblas en puntos de Galicia, Cantábrico y Cataluña y neblinas en Valencia.



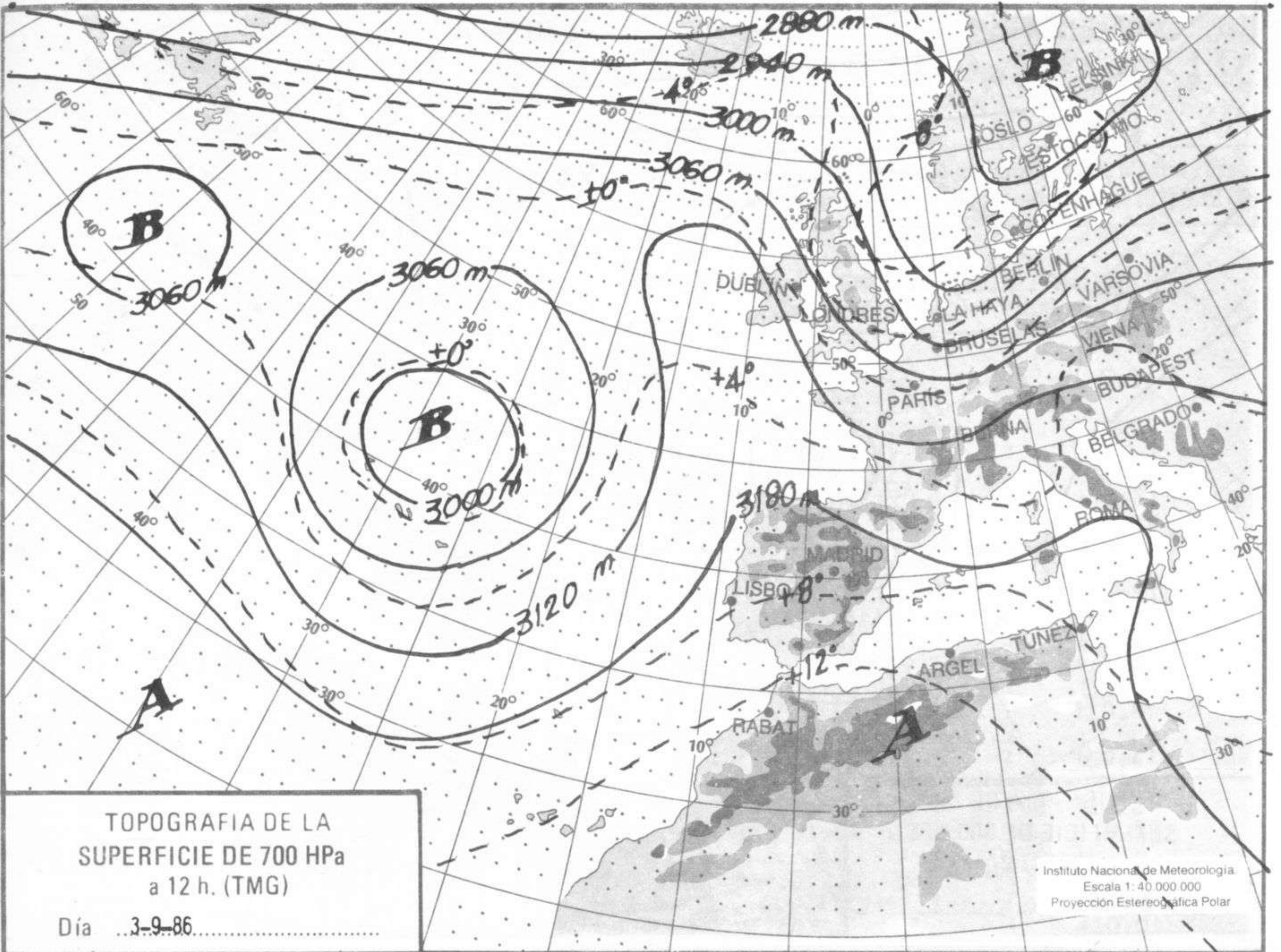
ANALISIS EN SUPERFICIE
a 12 h. (TMG)
Día 3-9-86

Instituto Nacional de Meteorología.
Escala 1: 40 000 000
Proyección Estereográfica Polar



TOPOGRAFIA DE LA
SUPERFICIE DE 850 HPa
a 12 h. (TMG)
Día 3-9-86

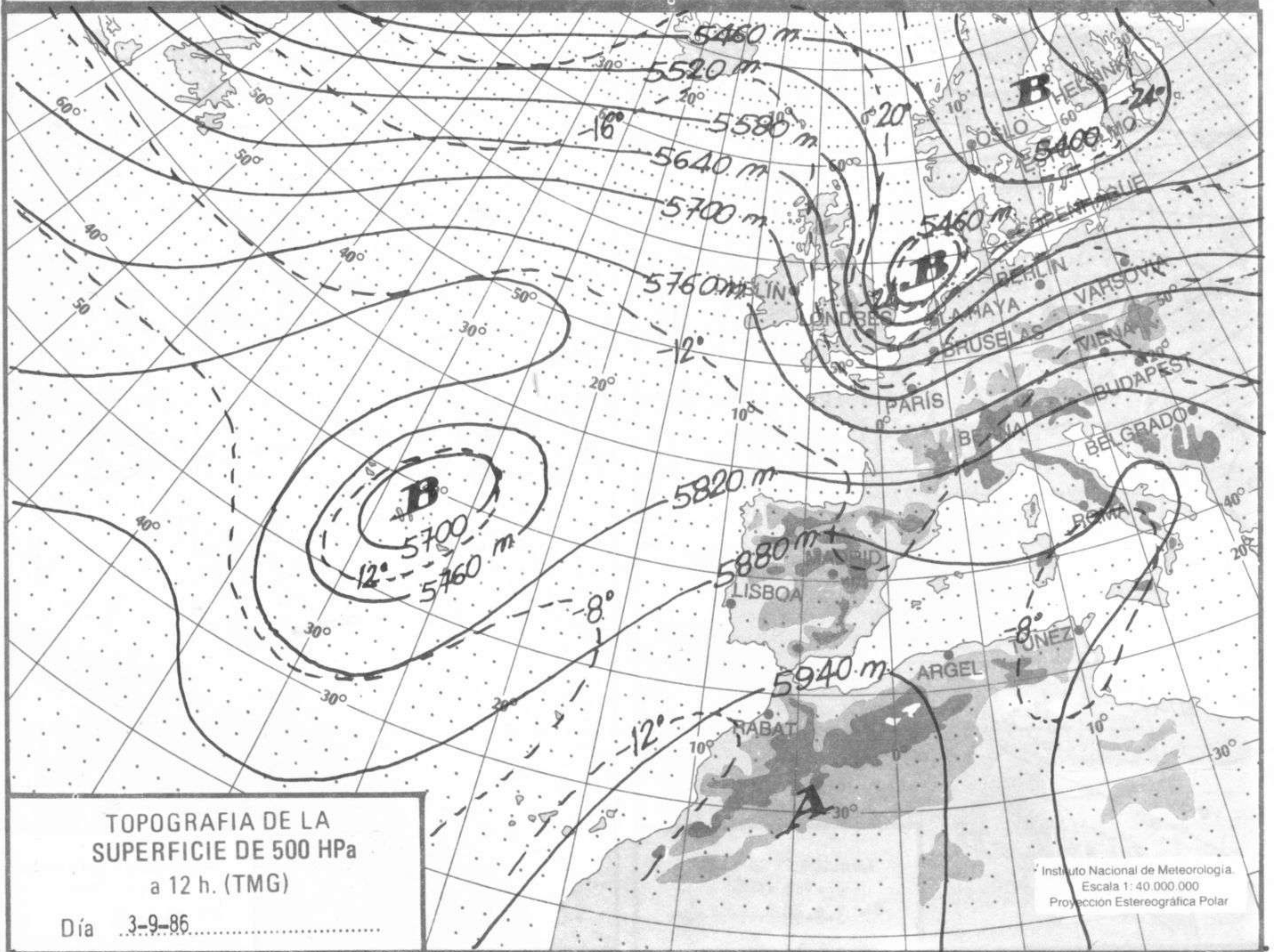
Instituto Nacional de Meteorología.
Escala 1: 40 000 000
Proyección Estereográfica Polar



TOPOGRAFIA DE LA SUPERFICIE DE 700 HPa a 12 h. (TMG)

Día 3-9-86

Instituto Nacional de Meteorología
Escala 1: 40 000 000
Proyección Estereográfica Polar



TOPOGRAFIA DE LA SUPERFICIE DE 500 HPa a 12 h. (TMG)

Día 3-9-86

Instituto Nacional de Meteorología
Escala 1: 40 000 000
Proyección Estereográfica Polar

