

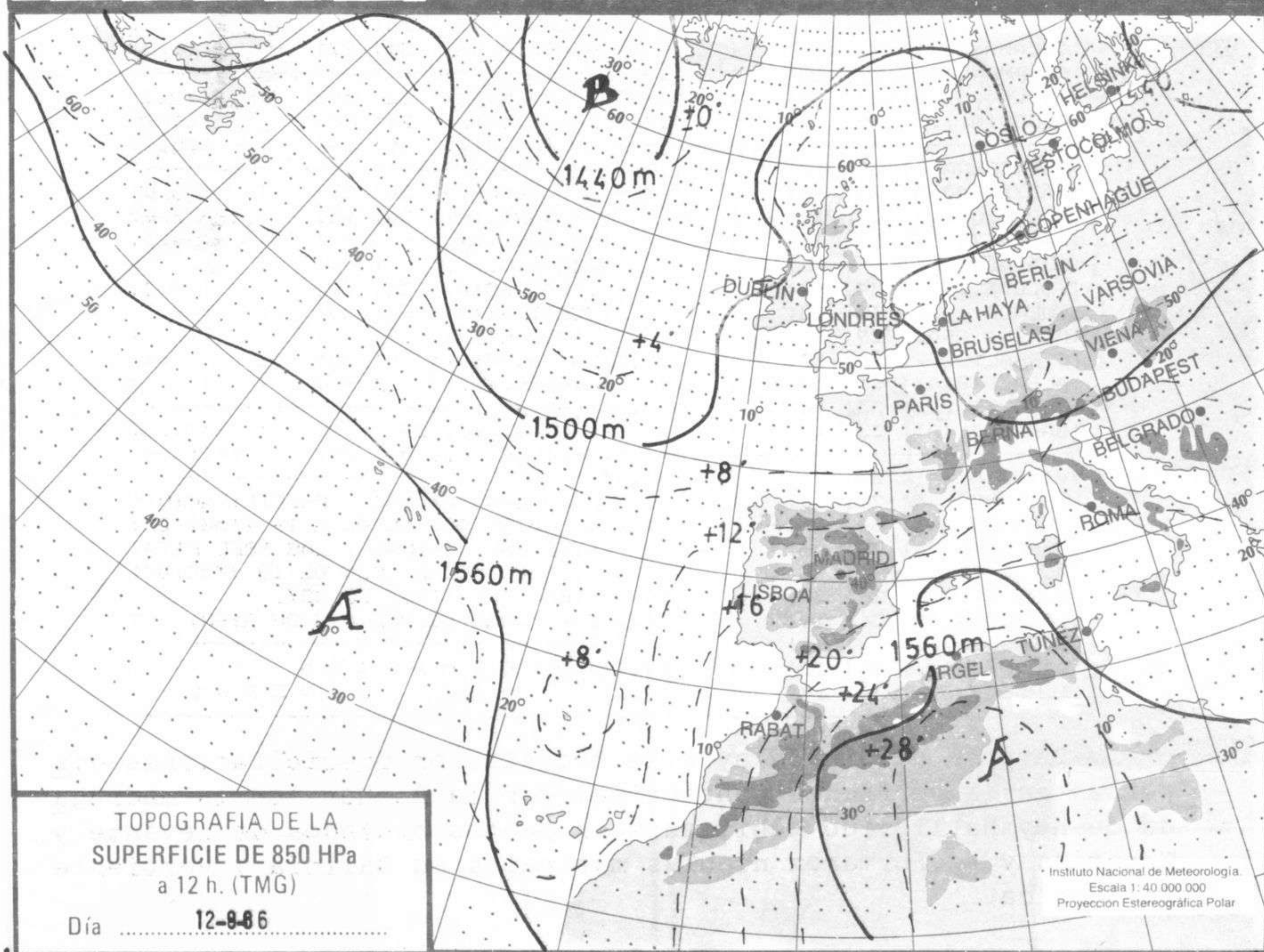
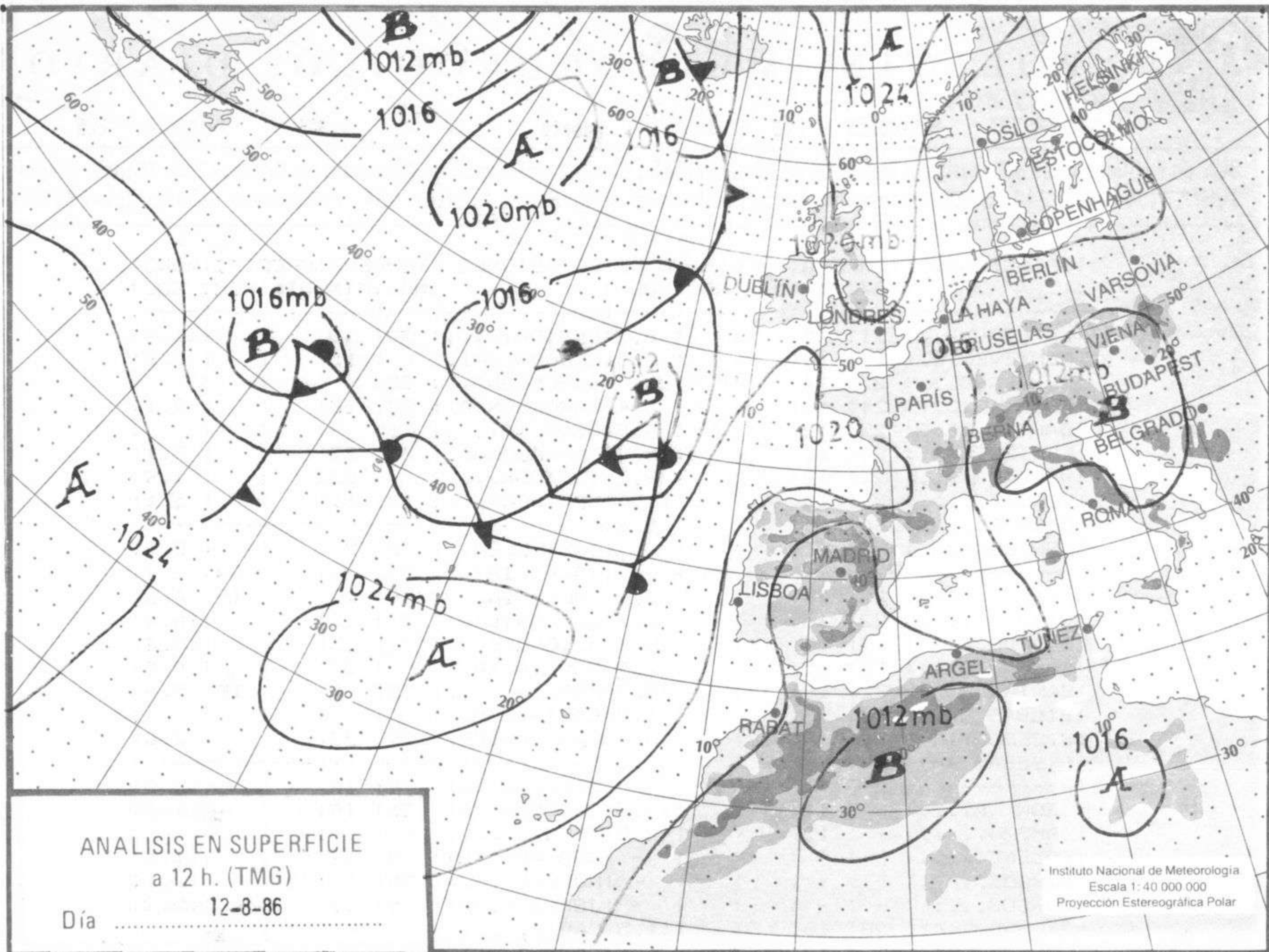

**BOLETIN METEOROLOGICO DIARIO**

MADRID, MIERCOLES 13 de agosto de 1.986 Núm. 225

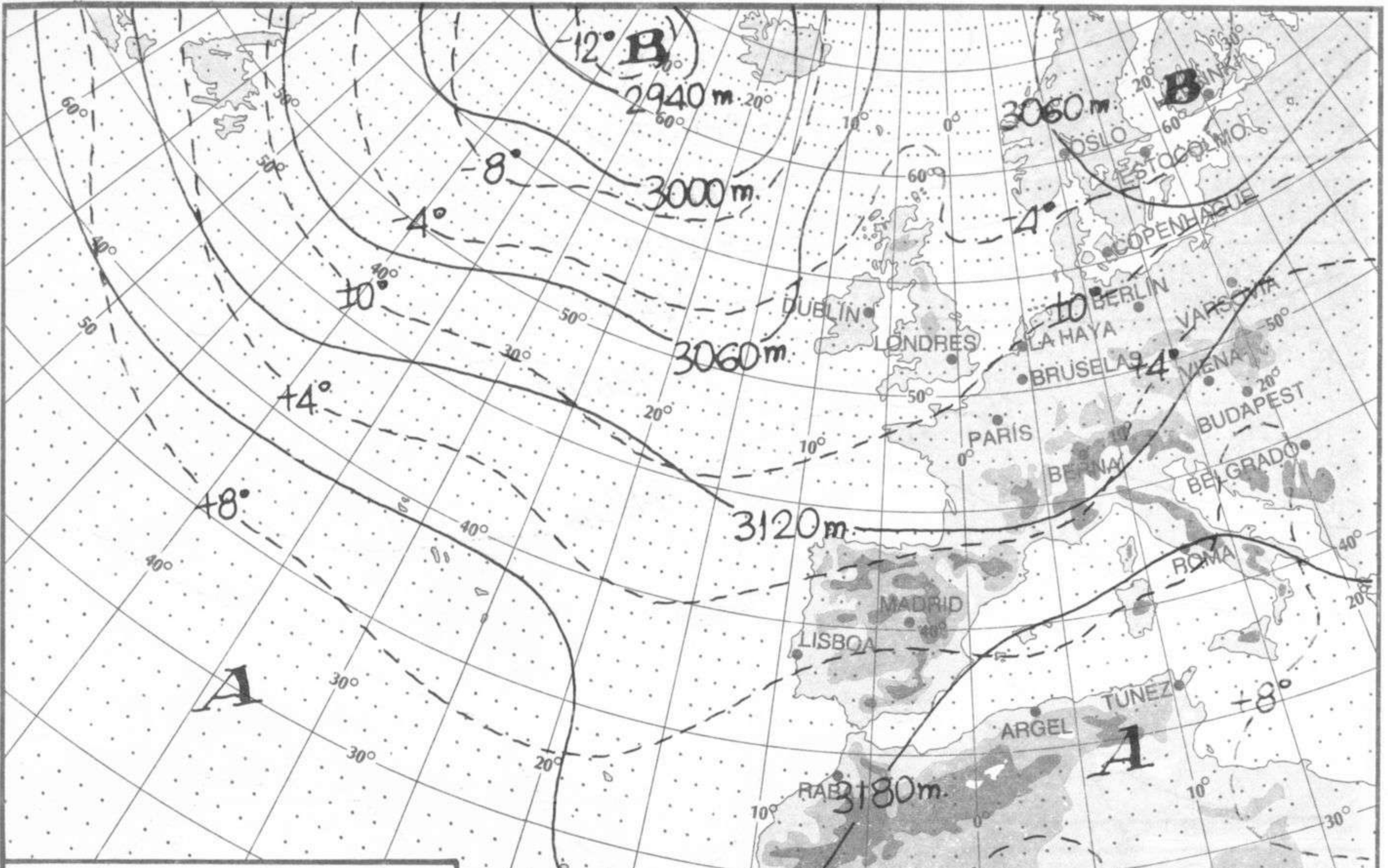
 Sec. de Publicaciones del Instituto Nacional de Meteorología, Ciudad Universitaria, Apartado de Correos 285, Madrid (España)  
 Teléf.: \*(341) (91) 244 35 00 - Fonometeo Madrid (información local zona Centro): 094 - Fonometeo España: (91) 232 69 40

ESTACIONES	TEMPERA		PRECIP	HORS	ESTACIONES	TEMPERA		PRECIP	HORS
	MAX	MIN				DIA	NOC		
LA CORUNA.	21	15		6.7	LERIDA.....	30	18		11.4
MONTEVENTO..	19	14		3.2	GERONA. (A)..	-	15		5.5
EL FERROL..	22	14		-	BARCELONA..	28	-		
LUGO (P.C.)	24	10		6.4	BARCELON(A)	28	18		9.1
SANTIA DE C	22	12		6.8	REUS. (A)...	26	-		
PONTEVEDRA..	24	12		8.8	TARRAGONA..	25	22		7.1
VIGO (A)...	21	12		9.2	TORTOSA.....	-	22		1.9
VIGO.....	23	15		11,0	MONTSENY...	18	11		3.1
ORENSE.....	30	11		8.6					
PONFERRADA..	27	11			CASTELLON..	28	22		8.0
					VALENCIA(A)	28	23	04	2.7
AVILES (A)..	21	13		3.0	VALENCIA...	28	23	IP	4.6
GIJON.....	22	13		2.2	ALICANTE(A)	31	23		10.0
OVIEDO...	19	13		0.3	ALICANTE...	31	23		10.3
SANTANDE(A)	23	15		7,9	MURCIA. (A)..	-	23		9.0
SANTANDER..	22	16		9.3	MURCIA.....	33	21	IP	9.6
BILBAO. (A)..	27	15		11.2	CARTAGENA..	-	-		
S. SEBASTIAN	21	15	IP	10.8	SAN JAVIER..	29	23		7.6
S. SEBAST(A)	24	16		10.3					
					SEVILLA (A)	34	18		12.2
LEON (A)...	27	11		10.2	CORDOBA (A)	36	19		11.3
ZAMORA.....	-	12		9.8	JAEN.....	-	-		-
PALENCIA...	-	-		-	GRANADA (A)	34	17		11.6
BURGOS. (A)..	-	-		-	HUELVA.....	30	17		12,1
BURGOS.....	-	-		-	JEREZ F. (A)	29	17		12.2
VALLADOL(A)	28	10		11.5	CADIZ.....	-	-		
VALLADOLID.	30	12		10.8	TARIFA.....	-	-		
SORIA.....	28	11			MALAGA (A)..	28	-		
SALAMANCA..	-	-		-	ALMERIA (A)	31	22		11.8
SALAMANC(A)	29	10		10.7					
AVILA.....	29	9		11.2	PALMA M. (A)	32	19		11.8
SEGOVIA.....	30	14		12.2	MAHON. (A)..	28	20		12.0
					IBIZA. (A)..	30	24		10.7
NAVACERRADA	23	12		12.5					
MAD/BARAJAS	30	15		6.9	S.C.TENERIF	26	21		5.8
MAD/C.UNIV..	29	18			TF.NORT. (A)	26	15	IP	7.6
MAD/RETIRO..	29	20			TF.SUR (A)..	-	-		4.1
GUADALAJARA	-	-			IZANA.....	-	-		
TOLEDO.....	34	17			L.PALMAS(A)	25	20		9.3
CUENCA.....	30	18	04		FUERTEVE(A)	-	20		8.3
MOLINA ARAG	29	13			LANZAROT(A)	27	-		
C.REAL.....	34	17		11,1	LA PALMA(A)	25	20		7.4
ALBACETE(A)	31	19		11.8	HIERRO. (A)..	-	-		
CACERES.....	33	18		9.6					
BADAJOZ. (A)	33	13			CEUTA.....	24	20		11.8
					MELILLA...	30	20	IP	10.0
VITORIA (A)	25	-		11.4					
LOGRONO.....	29	14		12.5	NOTA-LAS MAXIMAS Y PRECIPITACIONES (DIA) SON DE 06 A 18 (TMG) DE AYER.LAS MINIMAS Y LAS PRECIPITACIONES (NOCHE) SON DE 18 (TMG) DE AYER A 06 (TMG) DE HOY.				
LOGRONO (A)	30	15		12.0	LAS HORAS DE SOL SON DE AYER.				
PAMPLONA...	28	-			I N F O R M A C I O N				
HUESCA (A)..	-	-			G E N E R A L				
DAROCA.....	28	20		10.4					
ZARAGOZA(A)	31	19		11.8					
ZARAGOZA...	-	-							
CALAMOCHA..	31	16		11.1					
TERUEL.....	30	19		10.1					

Durante el día de ayer se registraron precipitaciones dispersas en la vertiente Cantábrica. Por la noche y en la madrugada de hoy ha llovido débilmente en puntos aislados de Levante y Canarias y se formaron nieblas matinales en Galicia y vertiente Cantábrica.



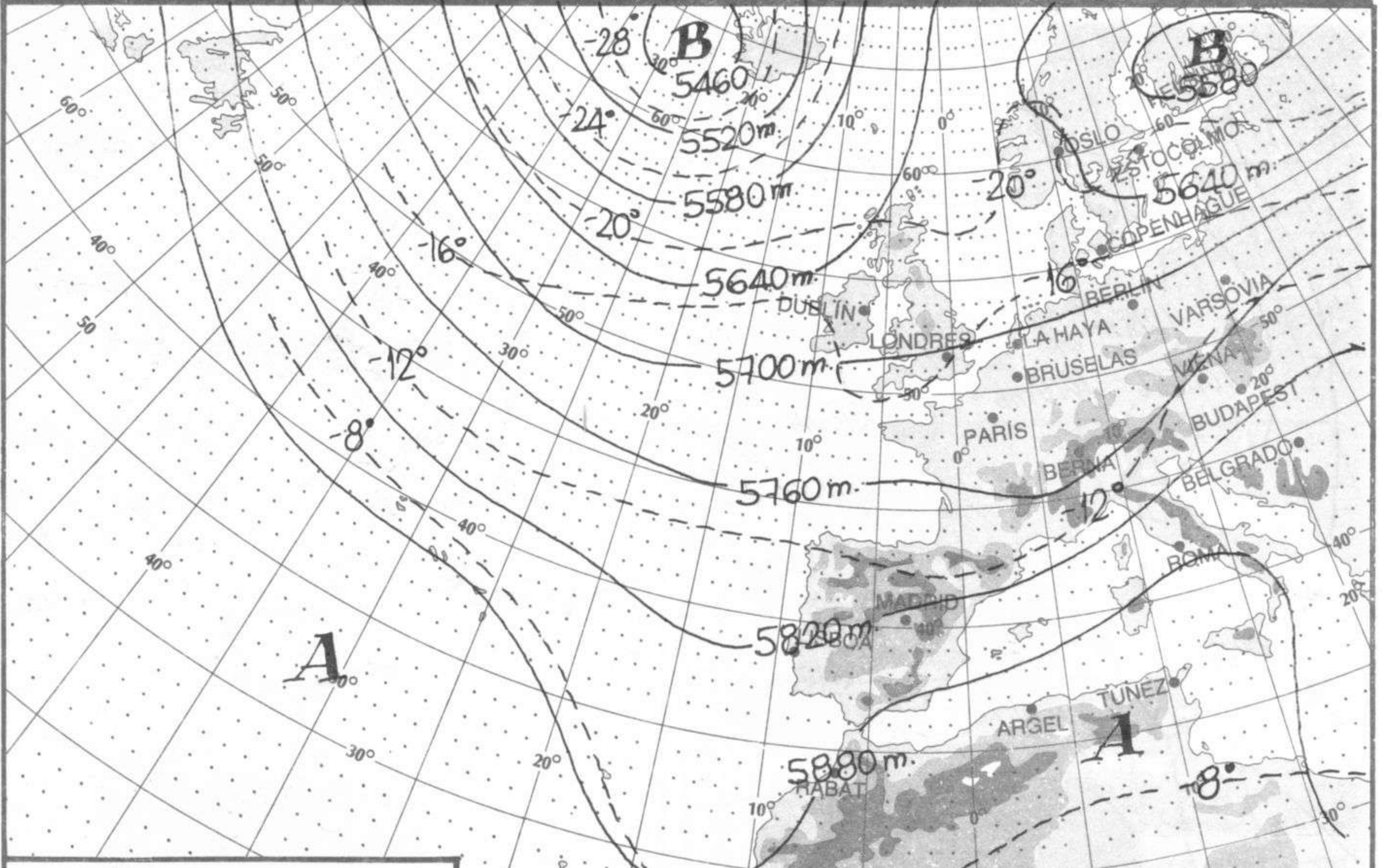
Pa  
060  
050  
040  
030  
020  
010  
000  
990  
980  
970  
960  
950  
940



TOPOGRAFIA DE LA SUPERFICIE DE 700 HPa a 12 h. (TMG)  
Día 12-8-86

Instituto Nacional de Meteorología.  
Escala 1: 40 000 000  
Proyeccion Estereografica Polar

m/h.  
200  
190  
180  
170  
160  
150  
140  
130  
120  
110  
100  
90  
80  
70  
60  
50  
40  
30  
20  
10



TOPOGRAFIA DE LA SUPERFICIE DE 500 HPa a 12 h. (TMG)  
Día 12-8-86

Instituto Nacional de Meteorología.  
Escala 1: 40 000 000  
Proyeccion Estereografica Polar

